



H. AYUNTAMIENTO CONSTITUCIONAL DE TECOMÁN, COL.  
ADMINISTRACIÓN 2018 – 2021  
Dirección de Planeación y Desarrollo Municipal



# SEGUNDO INFORME TRIMESTRAL 2020



H. AYUNTAMIENTO  
DE  
TECOMAN, COL.

“2020, 80 Aniversario de la Universidad de Colima”  
Medellín No. 280, Colonia Centro Tecomán Colima. C.P. 28100 Tel. 32-2-94 95 [www.tecoman.gob.mx](http://www.tecoman.gob.mx)



Mpio. De Tecomán, Colima. 10 de julio de 2020.  
Oficio No. 036/2020.



Asunto: Segundo Informe Trimestral  
FAIS y POA 2020

C.P. CARLOS ARTURO NORIEGA GARCÍA  
Secretario de Planeación y Finanzas  
del Gobierno del Estado de Colima.  
PRESENTE:

Arn M.A. Ricardo Roberto Ávila Recillas  
Director de Programación.

A fin de dar cumplimiento a lo establecido en el inciso a) de la fracción II del apartado B del artículo 33 de la Ley de Coordinación Fiscal y los Lineamientos de Información Pública Financiera para el Fondo de Aportaciones para la Infraestructura Social Municipal (FAIS), emitidos por el Consejo Nacional de Armonización Contable (CONAC). Anexo al presente la información del Segundo Trimestre con las obras y/o acciones que se realizarán con el FAIS 2020; lo anterior en apego al formato emitido por el CONAC (se añadió columnas de avance); así mismo se envía dicha información a los correos [dirprogram.planeacion@gmail.com](mailto:dirprogram.planeacion@gmail.com), [dirgralplaneacion@gmail.com](mailto:dirgralplaneacion@gmail.com) y [ravilar10@gmail.com](mailto:ravilar10@gmail.com)

De igual manera, se anexa el Segundo Informe Trimestral de las obras y acciones contempladas en el Programa de Obra Anual 2020, correspondiente al periodo del 01 abril al 30 de junio, se anexa el formato POA2 que emite la Secretaría de Planeación y Finanzas del Gobierno del Estado de Colima y se envía al correo [dirprogram.planeacion@gmail.com](mailto:dirprogram.planeacion@gmail.com), [dirgralplaneacion@gmail.com](mailto:dirgralplaneacion@gmail.com) y [ravilar10@gmail.com](mailto:ravilar10@gmail.com)



No habiendo otro particular que tratar, quedo de usted para cualquier aclaración a la presente.



Atentamente,

El Director de Planeación y Desarrollo Municipal,

ING. JUAN GABRIEL ALVAREZ TORRES.



Recibido: *Amu* Ing. Elias Antonio Lozano Ortega, Presidente Municipal de Tecomán, Para su conocimiento.  
C.d.p.- Lic. Indira Vizcaino Silva.- Delegada Estatal de Programas en el Estado de Colima.- Mismo fin.  
C.c.p.- Mtra. Indira Isabel García Pérez.- Auditor Superior del Estado. (OSAFIG). Mismo fin.  
C.c.p.- C.P. J. Jesús Rojas Fermín.- Tesorero Mpal. Mismo fin.  
C.c.p.- Dr. Salvador Castañeda Meillón.- Contralor Municipal.  
C.c.p. Archivo.



“2020, 80 Aniversario de la Universidad de Colima”.





H. AYUNTAMIENTO CONSTITUCIONAL DE TECOMÁN, COL.  
ADMINISTRACIÓN 2018 – 2021  
Dirección de Planeación y Desarrollo Municipal



# FAIS 2020 (Formato CONAC)



H. Ayuntamiento de Tecomán

Montos que reciben obras y acciones a realizar con el FAIS 2020  
Segundo Trimestre 2020



**Tecomán**  
Calidad con calidez  
Gobierno Municipal 2018-2021

Monto que reciban del FAIS: 79,007,008

Obra o acción a realizar	Costo	Ubicación			Metas	Beneficiarios	avance (%)	
		Entidad	Municipio	Localidad			físico	financiero
Rehabilitación de tanque de almacenamiento de agua potable en la localidad de El Saucito.	\$150,000.00	Colima.	Tecomán	El Saucito	1 Pozo	189	0%	0%
Construcción de pozo profundo de agua potable en la localidad de Tecolapa. (Convenio COMAPAT-Municipio)	\$800,000.00	Colima.	Tecomán	Tecolapa	1 Pozo	1386	0%	0%
Rehabilitación de pozo profundo de agua potable en la Col. Estatuto Jurídico.	\$300,000.00	Colima.	Tecomán	Tecomán	1 Pozo	2907	0%	0%
Rehabilitación de pozo profundo de agua potable en la localidad de Pascuales.	\$350,000.00	Colima.	Tecomán	Pascuales	1 Pozo	176	0%	0%
Construcción de pozo profundo de agua potable en la localidad de Cofradía de Morelos.	\$1,100,000.00	Colima.	Tecomán	Cofradía de Morelos	1 Pozo	2982	100%	86%
Rehabilitación de pozo profundo de agua potable en la localidad de Caleras.	\$300,000.00	Colima.	Tecomán	Caleras	1 Pozo	2541	0%	0%
Construcción de obra de protección para el desalojo de aguas pluviales en la Col. Parque de las Flores en colindancia con predios rústicos.	\$250,000.00	Colima.	Tecomán	Tecomán	1 Obra	769	0%	0%
Rehabilitación de alcantarillas de agua pluvial en Av. Ejército Mexicano.	\$100,000.00	Colima.	Tecomán	Tecomán	1 Obra	903	0%	0%
Rehabilitación de red de drenaje sanitario en calle Prolong. Av. Griselda Alvarez, entre calles Santa Elena y Av. José Espinoza Rivera; y Rehabilitación de red de drenaje sanitario en calle Solidaridad entre Griselda Alvarez y Obreros, Col. Vicente Guerrero.	\$2,035,000.00	Colima.	Tecomán	Tecomán	421 ml	143	0%	0%
Rehabilitación de red de drenaje sanitario en calle Av. Griselda Alvarez, entre calles Morelos y José Antonio Torres; y Rehabilitación de red de drenaje sanitario en calle Torres Quintero entre 18 de Julio y Constitución Col. Centro.	\$720,000.00	Colima.	Tecomán	Tecomán	148 ml	147	0%	0%
Rehabilitación de red de drenaje sanitario en calle Av. Pedro Gutiérrez, entre calles Manuel Acuña y Rubén Darío, Col. Unión.	\$550,000.00	Colima.	Tecomán	Tecomán	114 ml	80	0%	0%
Rehabilitación de red de drenaje sanitario en calle Vicente Guerrero, entre calles Benito Juárez y Ejido, Col. Emiliano Zapata (San Isidro).	\$865,000.00	Colima.	Tecomán	Tecomán	180 ml	76	0%	0%
Rehabilitación de red de drenaje sanitario en calle Juan Alvarez, entre calles Niños Héroe y Quintana Roo, Col. Las Palmas.	\$525,000.00	Colima.	Tecomán	Tecomán	135 ml	84	0%	0%
Rehabilitación de red de drenaje sanitario en calle Libertad, entre Av. Pedro Gutiérrez y Antonio Montes; y Rehabilitación de red de drenaje sanitario en calle Av. Pedro Gutiérrez, entre calles Simón Bolívar y Libertad, Col. Unión.	\$975,000.00	Colima.	Tecomán	Tecomán	202 ml	122	0%	0%
Rehabilitación de red de drenaje sanitario en calle México, entre calles Torres Quintero y Ocampo, Col. Villa Florida.	\$300,000.00	Colima.	Tecomán	Tecomán	77 ml	51	0%	0%

TECOMAN, COL.





H. Ayuntamiento de Tecomán

Montos que reciban obras y acciones a realizar con el FAIS 2020  
Segundo Trimestre 2020



**Tecomán**  
Calidad con calidez  
Gobierno Municipal 2018-2021

Monto que reciban del FAIS: 79,007,008

Obra o acción a realizar	Costo	Ubicación			Metas	Beneficiarios	avance (%)	
		Entidad	Municipio	Localidad			físico	financiero
Rehabilitación de red de drenaje sanitario en calle Veracruz, entre calles Javier Mina y José Antonio Torres, Col. Cofradía de Juárez.	\$520,000.00	Colima.	Tecomán	Tecomán	108 ml	46	0%	0%
Rehabilitación de red de drenaje sanitario en calle 18 de marzo, entre calles Abasolo y Libertad, Col. Centro.	\$715,360.00	Colima.	Tecomán	Tecomán	165 ml	76	0%	0%
Rehabilitación de red de drenaje sanitario en calle Balbino Dávalos, entre calles Obreros y Emiliano Zapata, Col. Emiliano Zapata (San Isidro).	\$1,800,000.00	Colima.	Tecomán	Tecomán	372 ml	96	0%	0%
Rehabilitación de red de drenaje sanitario en calle 50 Legislatura, entre calles Matamoros y Juan Escutia, Col. Benito Juárez	\$890,000.00	Colima.	Tecomán	Tecomán	229 ml	155	0%	0%
Rehabilitación de red de drenaje sanitario en calle Pascuales, entre calles del Lago y Laguna de Alcuahue, Col. Villas del Centenario.	\$560,000.00	Colima.	Tecomán	Tecomán	145 ml	151	0%	0%
Rehabilitación de red de drenaje sanitario en calle 16 de Septiembre, entre calles Independencia y Reforma, Col. Centro.	\$930,000.00	Colima.	Tecomán	Tecomán	192 ml	155	0%	0%
Rehabilitación de red de drenaje sanitario en calles Miguel Hidalgo, 5 de Mayo y Felipe Angeles, Col. Antonio Salazar S.	\$670,833.00	Colima.	Tecomán	Nuevo Caxitlán	276 ml	100	0%	0%
Rehabilitación de red de drenaje sanitario en calle Benito Juárez, entre calle Belisario Domínguez y Av. Universidad, Col. La Estación.	\$189,000.00	Colima.	Tecomán	Nuevo Caxitlán	82 ml	33	0%	0%
Rehabilitación de red de drenaje sanitario en calle Primera, entre calles Puerto de Manzanillo y Puerto de San Pedrito, Col. Diaz Ordaz.	\$320,000.00	Colima.	Tecomán	Tecomán	79 ml	38	0%	0%
Rehabilitación de red de drenaje sanitario en calles de la Col. Ampliación Ladislao Moreno.	\$575,300.00	Colima.	Tecomán	L. Moreno	190 ml	100	0%	0%
Rehabilitación de red de drenaje sanitario en calle Juan Escutia entre Abasolo y 20 de Noviembre, Col. Centro.	\$1,335,000.00	Colima.	Tecomán	Tecomán	265 ml	176	0%	0%
Rehabilitación de red de drenaje sanitario en calle Paseo de Las Palmas entre calles 18 de Julio y Medellín, Col. Las Palmas.	\$415,000.00	Colima.	Tecomán	Tecomán	103 ml	126	0%	0%
Rehabilitación de red de drenaje sanitario en calle Niños Héroes entre calles 18 de Julio y Constitución, Col. Centro.	\$250,000.00	Colima.	Tecomán	Tecomán	40 ml	21	0%	0%
Rehabilitación del sistema de red de agua potable en Col. Infonavit Las Huertas 2a. Etapa.	\$500,000.00	Colima.	Tecomán	Tecomán	1 Obra	168	0%	0%
Rehabilitación de la red de agua potable en la localidad de Madrid, 3a. Etapa (Convenio INPI)	\$500,000.00	Colima.	Tecomán	Madrid,	1 Obra	5422	0%	0%







H. Ayuntamiento de Tecomán

Montos que reciban obras y acciones a realizar con el FAIS 2020  
Segundo Trimestre 2020



**Tecomán**  
Calidad con calidez  
Gobierno Municipal 2018-2021

Monto que reciban del FAIS: 79,007,008

Obra o acción a realizar	Costo	Ubicación			Metas	Beneficiarios	avance (%)	
		Entidad	Municipio	Localidad			físico	financiero
Rehabilitación de línea de conducción de agua potable en la localidad de El Real.	\$500,000.00	Colima.	Tecomán	El Real	400 ml	160	0%	0%
Rehabilitación de línea de conducción de aguas negras en la localidad de El Saucito.	\$300,000.00	Colima.	Tecomán	El Saucito	1 Obra	189	0%	0%
Rehabilitación de planta de tratamiento de aguas residuales de la Col. Bayardo. (Convenio COMPAT-Municipio)	\$500,000.00	Colima.	Tecomán	Nuevo Caxitlán	1 Pozo	7140	0%	0%
Rehabilitación de planta de tratamiento de aguas residuales de la localidad de Tecuanillo.	\$500,000.00	Colima.	Tecomán	Tecuanillo	1 Planta	63	0%	0%
Rehabilitación de planta de tratamiento de aguas residuales de la localidad de Pascuales.	\$200,000.00	Colima.	Tecomán	Pascuales	1 Planta	176	0%	0%
Construcción de comedores en Jardín de Niños de la localidad de Caleras.	\$270,000.00	Colima.	Tecomán	Caleras	1 Comedor	2541	0%	0%
Rehabilitación de sanitarios en Jardín de Niños de la localidad de San Miguel del Ojo de Agua.	\$30,000.00	Colima.	Tecomán	San Miguel del Ojo de Agua	1 Sanitario	340	0%	0%
Construcción de techumbre en cancha de usos múltiples de la Escuela Secundaria No. 20, Gral Lázaro Cárdenas, Col. El Chamizal.	\$1,800,000.00	Colima.	Tecomán	Tecomán	1 Techumbre	1353	0%	0%
Mejoramiento de techumbre a base de malla sombra en Escuela Primaria Juan de la Barrera TC, Col. Amalia Solórzano.	\$35,000.00	Colima.	Tecomán	Tecomán	1 Techumbre	411	0%	0%
Rehabilitación de biblioteca en edificio ubicado en Unidad Deportiva Norte en la Col. Noriega Pizano.	\$700,000.00	Colima.	Tecomán	Tecomán	1 Biblioteca	3045	0%	0%
Rehabilitación de caminos saca cosechas en varias localidades.	\$3,000,000.00	Colima.	Tecomán	Tecomán.	25 Km.	5166	0%	0%
Adquisición de aspersoras de mochila.	\$140,000.00	Colima.	Tecomán	Tecomán	200 Equipo	420	0%	0%
Construcción de puente vehicular sobre canal de aguas pluviales en la Col. San José.	\$900,000.00	Colima.	Tecomán	Tecomán	1 Puente	4411	0%	0%
Mejoramiento del sistema de alumbrado público para la Ciudad de Tecomán, 2a. Etapa.	\$8,000,000.00	Colima.	Tecomán	Tecomán	2500 Luminaria	8611	0%	0%
Mejoramiento del sistema de alumbrado público en Localidades Rurales del municipio de Tecomán.	\$1,600,000.00	Colima.	Tecomán	Tecomán	500 Luminaria	1722	0%	0%
Ampliación de alumbrado público con poste y luminaria tipo led en Colonias y Localidades Rurales del municipio de Tecomán.	\$240,000.00	Colima.	Tecomán	Tecomán	20 Poste	638	0%	0%

1. AYUNTAMIENTO DE TECOMÁN, COL.





H. Ayuntamiento de Tecomán

Montos que reciben obras y acciones a realizar con el FAIS 2020

Segundo Trimestre 2020



**Tecomán**  
Calidad con calidez  
Gobierno Municipal 2018-2021

Monto que reciben del FAIS: 79,007,008

Obra o acción a realizar	Costo	Entidad	Ubicación		Metas	Beneficiarios	avance (%)	
			Municipio	Localidad			físico	financiero
Construcción de empedrados en calle Griselda Alvarez, entre calles Limoneros y Margaritas, Col. Santa Elena.	\$107,538.00	Colima.	Tecomán	Tecomán	365 m2	33	0%	0%
Construcción de empedrados en calle Basilio Vadillo, entre calles Limoneros y Margaritas, Col. Santa Elena.	\$107,538.00	Colima.	Tecomán	Tecomán	365 m2	29	0%	0%
Rehabilitación de pavimento existente, Sector 1 de la Ciudad de Tecomán.(Calle Independencia, Ocampo y Libramiento Nor-oriente)	\$500,000.00	Colima.	Tecomán	Tecomán	2000 m2	966	0%	0%
Rehabilitación de pavimento existente, Sector 2 de la Ciudad de Tecomán.(Av. de los Maestros, 18 de Julio, Ocampo, Libramiento Sur)	\$500,000.00	Colima.	Tecomán	Tecomán	2000 m2	1051	0%	0%
Rehabilitación de pavimento existente, Sector 3 de la Ciudad de Tecomán.(Río Soto la Marina, 20 de Noviembre, Santa Elena, Abasolo, 18 de Julio, Av. de los Maestros, Libramiento Sur)	\$500,000.00	Colima.	Tecomán	Tecomán	2000 m2	1008	0%	0%
Rehabilitación de pavimento existente, Sector 4 de la Ciudad de Tecomán.(Insurgentes, Manuel Santana, Santa Elena, Abasolo, Independencia, Libramiento Norte)	\$500,000.00	Colima.	Tecomán	Tecomán	2000 m2	1260	0%	0%
Rehabilitación de pavimento existente, Sector 5 de la Ciudad de Tecomán.(Av. Insurgentes, Manuel Santana, Niño Artillero, Libramiento Nor-poniente)	\$400,000.00	Colima.	Tecomán	Tecomán	1500 m2	1302	0%	0%
Rehabilitación de pavimento existente, Sector 6 de la Ciudad de Tecomán.(Niño Artillero, Santa Elena, Av. 20 de Noviembre, Libramiento Poniente).	\$400,000.00	Colima.	Tecomán	Tecomán	1500 m2	1176	0%	0%
Rehabilitación de pavimento existente, Sector 7 de la Ciudad de Tecomán.(Av. 20 de Noviembre, Río Soto la Marina, Libramiento Sur-poniente)	\$400,000.00	Colima.	Tecomán	Tecomán	1500 m2	1197	0%	0%
Rehabilitación de pavimento existente en varias localidades Rurales del Municipio de Tecomán.	\$350,000.00	Colima.	Tecomán	Tecomán	1500 m2	2625	0%	0%
Construcción de Av. Carlos de la Madrid Norte a base de pavimento asfáltico, entre Av. Ernesto Zedillo y calle Luis Donald Colosio.	\$550,000.00	Colima.	Tecomán	Tecomán	1330 m2	134	0%	0%
Construcción de huellas de rodamiento en calle Río Lerma entre Río Bravo y Río Papaloapan, Col. Indeco.	\$359,550.00	Colima.	Tecomán	Tecomán	235 ml	147	0%	0%


H. AYUNTAMIENTO  
DE  
TECOMÁN, COL.





H. Ayuntamiento de Tecomán

Montos que reciben obras y acciones a realizar con el FAIS 2020  
Segundo Trimestre 2020



**Tecomán**  
Calidad con calidez  
Gobierno Municipal 2018-2021

Monto que reciben del FAIS: 79,007,008

Obra o acción a realizar	Costo	Ubicación			Metas	Beneficiarios	avance (%)	
		Entidad	Municipio	Localidad			físico	financiero
Construcción de huellas de rodamiento de concreto hidráulico en calle 16 de Septiembre, entre calles 20 de Noviembre y Francisco Curiel en la localidad de Caleras.	\$200,000.00	Colima.	Tecomán	Caleras	70 ml	46	0%	0%
Construcción de empedrados en calle Leona Vicario, entre calles Corregidora y José Cárdenas Ríos en la localidad de Cofradía de Morelos.	\$250,000.00	Colima.	Tecomán	Cofradía de Morelos	880 m2	89	0%	0%
Rehabilitación de pavimento de empedrado en calle Netzahualcóyotl, entre calles Pípiña y Moctezuma en la Localidad de Cofradía de Morelos.	\$270,000.00	Colima.	Tecomán	Cofradía de Morelos	750 m2	100	0%	0%
Mejoramiento de pavimentos en acceso y salida de la localidad de Tecolapa.	\$750,000.00	Colima.	Tecomán	Tecolapa	1786.6 m2	1386	0%	0%
Pavimentación con carpeta asfáltica en las calles Guatemala y República Dominicana, en la localidad de Madrid.	\$2,500,000.00	Colima.	Tecomán	Madrid	4587 m2	265	0%	0%
Construcción de pavimento de empedrado en calle José López Portillo y calle Fco. Villa, entre Miguel Hidalgo y Madero de la Localidad de San Miguel del Ojo de Agua.	\$325,875.00	Colima.	Tecomán	San Miguel del Ojo de Agua	595 m2	46	0%	0%
Rehabilitación de pavimento de empedrado en varias calles de la Localidad de San Miguel del Ojo de Agua.	\$345,000.00	Colima.	Tecomán	San Miguel del Ojo de Agua	912 m2	63	0%	0%
Construcción de pavimento de empedrado ahogado en calles Morelos, 5 de Mayo, Lázaro Cárdenas y Reforma en la localidad de Ruíz Cortines.	\$550,000.00	Colima.	Tecomán	Ruíz Cortines	600 m2	71	0%	0%
Construcción de pavimento de empedrado en calle panamá entre calles Honduras y El Salvador, Col. Bayardo.	\$778,418.90	Colima.	Tecomán	Nuevo Caxitlán	1423.14 m2	89	0%	0%
Construcción de pavimento de empedrado en varias calles de la Col. Hnos. Leaño en Cerro de Ortega.	\$930,000.00	Colima.	Tecomán	Cerro de Ortega	1700 m2	80	0%	0%
Revestimiento a base de pavimento asfáltico en calle Manuel Alvarez – Morelos, entre carretera federal Playa Azul y calle Aldama de la localidad de Cerro de Ortega.	\$3,200,000.00	Colima.	Tecomán	Cerro de Ortega	10000 m2	399	0%	0%
Construcción integral de calle Prolongación José María Sevilla para comunicar la Col. San Carlos con la Col. San José.	\$1,600,000.00	Colima.	Tecomán	Tecomán	2000 m2	4411	0%	0%
Construcción de empedrados en calle sin nombre entre av. 20 de noviembre y José María Sevilla del Río, Col. Francisco Villa.	\$261,485.88	Colima.	Tecomán	Tecomán	880 m2	252	0%	0%

H. AYUNTAMIENTO  
DE  
TECOMÁN, COL.





H. Ayuntamiento de Tecomán

Montos que reciban obras y acciones a realizar con el FAIS 2020

Segundo Trimestre 2020



**Tecomán**  
Calidad con calidez  
Gobierno Municipal 2018-2021

Monto que reciban del FAIS: 79,007,008

Obra o acción a realizar	Costo	Entidad	Ubicación		Metas	Beneficiarios	avance (%)	
			Municipio	Localidad			físico	financiero
Construcción de banquetas en varias calles de la localidad de Madrid.	\$480,596.88	Colima.	Tecomán	Madrid	685 m2	336	0%	0%
Construcción de banquetas en varias calles de la localidad de Chanchopa.	\$180,730.20	Colima.	Tecomán	Chanchopa	276.96 m2	93	0%	0%
Construcción de banquetas en varias calles de la Col. Ladislao Moreno.	\$400,000.00	Colima.	Tecomán	L. Moreno	450 m2	105	0%	0%
Construcción de banquetas en andador hacia la Escuela Secundaria de la localidad de Callejones.	\$310,000.00	Colima.	Tecomán	Callejones	230 m2	160	0%	0%
Construcción de banquetas en periferia de E.P. Barbosa Heldt, Col. Díaz Ordáz.	\$35,000.00	Colima.	Tecomán	Tecomán	50 m2	756	0%	0%
Construcción de banquetas en calle sin nombre entre av. 20 de noviembre y José María Sevilla del Río, Col. Francisco Villa.	\$80,000.00	Colima.	Tecomán	Tecomán	120 m2	252	0%	0%
Rehabilitación de Mercado Cuauhtémoc 2a. Etapa, Col. Centro.	\$300,000.00	Colima.	Tecomán		1 Mercado	294	0%	0%
Rehabilitación de andador de Mercado de Artesanías, Col. Centro.	\$500,000.00	Colima.	Tecomán		1 Mercado	93	0%	0%
Rehabilitación de centro de desarrollo comunitario en la localidad de Callejones.	\$250,000.00	Colima.	Tecomán	Callejones	1 Centro	483	0%	0%
Rehabilitación de centro de desarrollo comunitario en Varias Colonias del Municipio de Tecomán.	\$800,000.00	Colima.	Tecomán	Tecomán	8 Centro	1260	0%	0%
Mejoramiento de sistema de iluminación en parques y jardines de Localidades Rurales.	\$1,000,000.00	Colima.	Tecomán	Tecomán (Localidades rurales)	16 Parque	6511	0%	0%
Mejoramiento de sistema de iluminación en parques y jardines de la Zona Urbana, 2a. Etapa.	\$1,000,000.00	Colima.	Tecomán	Tecomán	20 Parque	16800	0%	0%
Rehabilitación de parques y jardines en Localidades Rurales del Municipio de Tecomán.	\$2,000,000.00	Colima.	Tecomán	Tecomán (Localidades rurales)	12 Parque	6511	0%	0%
Rehabilitación de parques y jardines en la Cabecera Municipal de Tecomán, 2ª. Etapa.	\$2,000,000.00	Colima.	Tecomán	Tecomán	16 Parque	16591	0%	0%
Construcción de jardín en localidad de La Salada.	\$200,000.00	Colima.	Tecomán	La Salada	1 Parque	118	0%	0%

SECRETARÍA DE PLANEACIÓN Y PRESUPUESTO  
SECRETARÍA DE ADMINISTRACIÓN Y FINANZAS  
SECRETARÍA DE EDUCACIÓN Y CULTURA  
SECRETARÍA DE SALUD Y DEPORTE  
SECRETARÍA DE TURISMO Y PROMOCIÓN  
SECRETARÍA DE TRÁFICO Y VEHÍCULOS  
SECRETARÍA DE VIVIENDA Y OBRAS PÚBLICAS  
SECRETARÍA DE ASISTENCIA SOCIAL Y SERVICIOS COMUNITARIOS  
SECRETARÍA DE DESARROLLO URBANO Y TERRITORIO  
SECRETARÍA DE ECONOMÍA Y FISCALÍA  
SECRETARÍA DE SEGURIDAD PÚBLICA  
SECRETARÍA DE TRANSPORTES Y MEDIOS DE COMUNICACIÓN  
SECRETARÍA DE CULTURA Y PATRIMONIO  
SECRETARÍA DE PLANEACIÓN Y PRESUPUESTO  
SECRETARÍA DE ADMINISTRACIÓN Y FINANZAS  
SECRETARÍA DE EDUCACIÓN Y CULTURA  
SECRETARÍA DE SALUD Y DEPORTE  
SECRETARÍA DE TURISMO Y PROMOCIÓN  
SECRETARÍA DE TRÁFICO Y VEHÍCULOS  
SECRETARÍA DE VIVIENDA Y OBRAS PÚBLICAS  
SECRETARÍA DE ASISTENCIA SOCIAL Y SERVICIOS COMUNITARIOS  
SECRETARÍA DE DESARROLLO URBANO Y TERRITORIO  
SECRETARÍA DE ECONOMÍA Y FISCALÍA  
SECRETARÍA DE SEGURIDAD PÚBLICA  
SECRETARÍA DE TRANSPORTES Y MEDIOS DE COMUNICACIÓN  
SECRETARÍA DE CULTURA Y PATRIMONIO

AYUNTAMIENTO DE TECOMÁN, COL.





H. Ayuntamiento de Tecomán

Montos que reciben obras y acciones a realizar con el FAIS 2020  
Segundo Trimestre 2020



**Tecomán**  
Calidad con calidez  
Gobierno Municipal 2018-2021

Monto que reciben del FAIS: 79,007,008

Obra o acción a realizar	Costo	Ubicación			Metas	Beneficiarios	avance (%)	
		Entidad	Municipio	Localidad			físico	financiero
Rehabilitación de Jardín de la localidad de Cofradía de Hidalgo.	\$750,000.00	Colima.	Tecomán	Cofradía de Hidalgo	1 Parque	483	0%	0%
Rehabilitación de jardín infantil en la localidad de San Miguel del Ojo de Agua.	\$100,000.00	Colima.	Tecomán	San Miguel del Ojo de Agua	1 Parque	189	0%	0%
Rehabilitación de jardín infantil en la localidad de Chanchopa.	\$184,640.00	Colima.	Tecomán	Chanchopa	1 Parque	189	0%	0%
Construcción de techumbre en templete de la localidad de El Saucito.	\$250,000.00	Colima.	Tecomán	El Saucito	1 Techumbre	189	0%	0%
Rehabilitación de sistema de iluminación en espacios deportivos de Localidades Rurales.	\$1,200,000.00	Colima.	Tecomán	Tecomán (Localidades rurales)	20 Cancha	6511	0%	0%
Rehabilitación de sistema de iluminación en espacios deportivos de la Cabecera Municipal de Tecomán.	\$1,200,000.00	Colima.	Tecomán	Tecomán	20 Cancha	8191	0%	0%
Construcción de techumbre en área de graderías de cancha principal en la localidad de Cofradía de Hidalgo.	\$2,300,000.00	Colima.	Tecomán	Cofradía de Hidalgo	1 Techumbre	483	0%	0%
Rehabilitación de cancha de fútbol rápido en Col. La Floresta.	\$750,000.00	Colima.	Tecomán	Tecomán	1 Cancha	3571	0%	0%
Rehabilitación de cancha de usos múltiples en la Col. Pablo Silva.	\$150,000.00	Colima.	Tecomán	Tecomán	1 Cancha	777	0%	0%
Rehabilitación de cancha de fútbol en la localidad de Cofradía de Morelos.	\$500,000.00	Colima.	Tecomán	Cofradía de Morelos	1 Cancha	1471	0%	0%
Rehabilitación de techumbre de cancha de usos múltiples en la Col. Bayardo.	\$450,000.00	Colima.	Tecomán	Nuevo Caxitlán	1 Cancha	1659	0%	0%
Rehabilitación de cancha de usos múltiples junto a casa comunitaria, calle Melquiades Rubalcaba esq. con Carlos Virgen Banda, Col. Tuxpan.	\$150,000.00	Colima.	Tecomán	Tecomán	1 Cancha	631	0%	0%
Construcción de techo firme.	\$250,000.00	Colima.	Tecomán	Tecomán	100 Techo	420	0%	0%
Construcción de cuarto dormitorio adicional.	\$1,800,000.00	Colima.	Tecomán	Tecomán	60 Cuarto	252	0%	0%
Construcción de cuarto para baño.	\$900,000.00	Colima.	Tecomán	Tecomán	40 Baño	168	0%	0%
Mantenimiento, Conservación y Reparación de Vehículos (Lote)	\$200,000.00	Colima.	Tecomán	Tecomán	-----	-----	0%	0%

H. AYUNTAMIENTO DE TECOMÁN, COL.





H. Ayuntamiento de Tecomán

Montos que reciben obras y acciones a realizar con el FAIS 2020  
Segundo Trimestre 2020



**Tecomán**  
Calidad con calidez  
Gobierno Municipal 2018-2021

Monto que reciben del FAIS: 79,007,008

Obra o acción a realizar	Costo	Entidad	Ubicación		Metas	Beneficiarios	avance (%)	
			Municipio	Localidad			físico	financiero
Contratación de Estudios de Consultoría para la Realización de Evaluación de Proyectos del FAISM.	\$220,000.00	Colima.	Tecomán	Tecomán	-----	-----	0%	0%
Contratación de Estudios de Consultoría para la Realización de Estudios y Proyectos del FAISM.	\$495,000.00	Colima.	Tecomán	Tecomán	-----	-----	0%	0%
Contratación de Servicios (Supervisión de obra).	\$1,200,000.00	Colima.	Tecomán	Tecomán	-----	-----	0%	0%
Creación y Actualización de la Normatividad Municipal.	\$320,000.00	Colima.	Tecomán	Tecomán	-----	-----	0%	0%
Capacitación de Personal.	\$100,000.00	Colima.	Tecomán	Tecomán	-----	-----	0%	0%
Adquisición de Software y Hardware.	\$550,000.00	Colima.	Tecomán	Tecomán	-----	-----	0%	0%
Acondicionamiento de Espacios Físicos (Adecuación de espacios para atención al público).	\$610,140.00	Colima.	Tecomán	Tecomán	-----	-----	0%	0%



ELABORÓ  
ING. JUAN GABRIEL ALVAREZ TORRES  
DIRECTOR DE PLANEACION Y DESARROLLO MUNICIPAL



ING. ELIAS ANTONIO LOZANO OCHOA  
PRESIDENTE MUNICIPAL DE TECOMÁN  
PRESIDENCIA





H. AYUNTAMIENTO CONSTITUCIONAL DE TECOMÁN, COL.  
ADMINISTRACIÓN 2018 – 2021  
Dirección de Planeación y Desarrollo Municipal



# POA 2020 (Formato POA2)







Dependencia Ejecutora: H. AYUNTAMIENTO DE TECOMAN

FORMATO DE INFORMACIÓN DE OBRA ANUAL (POA2)

DATOS GENERALES		LOCALIZACIÓN		INVERSIÓN TOTAL (2020) (PESOS)		ESTRUCTURA FINANCIERA RECURSOS AUTORIZADOS (2020) (PESOS)				METAS		NÚMERO DE BENEFICIARIOS (18)	
APERTURA PROGRAMÁTICA		NOMBRE DE LA OBRA O ACCIÓN (7)	MUNICIPIO (8)	LOCALIDAD O COLONIA (9)	AUTORIZADA (10)	EJERCIDA MUNICIPAL (11)	FEDERAL (12)	ESTATAL (13)	MUNICIPAL (14)	OTRO ESPECIFICAR (15)	CANTIDAD (16)		UNIDAD DE MEDIDA (17)
PROGRAMA (Descripción) (5)	SUBPROGRAMA (Descripción) (6)												
<b>ORIGEN DE LOS RECURSOS MUNICIPALES: FAIS 2020</b>													
AGUA Y SANEAMIENTO	Agua Potable -- DEPÓSITO O TANQUE DE AGUA POTABLE	Rehabilitación de tanque de almacenamiento de agua potable en la localidad de El Saucito.	Tecomán	El Saucito	150,000.00				150,000.00		1	Pozo	189
AGUA Y SANEAMIENTO	Agua Potable -- POZO PROFUNDO DE AGUA POTABLE	Construcción de pozo profundo de agua potable en la localidad de Tecolapa. (Convenio COMAPAT-Municipio)	Tecomán	Tecolapa	1,800,000.00		1,000,000.00		800,000.00		1	Pozo	1386
AGUA Y SANEAMIENTO	Agua Potable -- POZO PROFUNDO DE AGUA POTABLE	Rehabilitación de pozo profundo de agua potable en la Col. Estatuto Jurídico.	Tecomán	Estatuto Jurídico.	300,000.00				300,000.00		1	Pozo	2907
AGUA Y SANEAMIENTO	Agua Potable -- POZO PROFUNDO DE AGUA POTABLE	Rehabilitación de pozo profundo de agua potable en la localidad de Pascuales.	Tecomán	Pascuales	350,000.00				350,000.00		1	Pozo	176
AGUA Y SANEAMIENTO	Agua Potable -- POZO PROFUNDO DE AGUA POTABLE	Construcción de pozo profundo de agua potable en la localidad de Cofradía de Morelos.	Tecomán	Cofradía de Morelos	1,100,000.00	940,897.13			1,100,000.00		1	Pozo	2982
AGUA Y SANEAMIENTO	Agua Potable -- POZO PROFUNDO DE AGUA POTABLE	Rehabilitación de pozo profundo de agua potable en la localidad de Caleras.	Tecomán	Caleras	300,000.00				300,000.00		1	Pozo	2541
AGUA Y SANEAMIENTO	Drenaje y Letrinas - DRENAJE PLUVIAL	Construcción de obra de protección para el desalojo de aguas pluviales en la Col. Parque de las Flores en colindancia con predios rústicos	Tecomán	Parque de las Flores	250,000.00				250,000.00		1	Obra	769
AGUA Y SANEAMIENTO	Drenaje y Letrinas - DRENAJE PLUVIAL	Rehabilitación de alcantarillas de agua pluvial en Av. Ejército Mexicano.	Tecomán	Tecomán	100,000.00				100,000.00		1	Obra	903
AGUA Y SANEAMIENTO	Drenaje y Letrinas - DRENAJE SANITARIO	Rehabilitación de red de drenaje sanitario en calle Prolong. Av. Griselda Alvarez, entre calles Santa Elena y Av. José Espinoza Rivera; y Rehabilitación de red de drenaje sanitario en calle Solidaridad entre Griselda Alvarez y Obreros, Col. Vicente Guerrero.	Tecomán	Vicente Guerrero.	2,035,000.00				2,035,000.00		421	ml	143
AGUA Y SANEAMIENTO	Drenaje y Letrinas - DRENAJE SANITARIO	Rehabilitación de red de drenaje sanitario en calle Av. Griselda Alvarez, entre calles Morelos y José Antonio Torres; y Rehabilitación de red de drenaje sanitario en calle Torres Quintero entre 18 de Julio y Constitución Col. Centro.	Tecomán	Centro.	720,000.00				720,000.00		148	ml	147
AGUA Y SANEAMIENTO	Drenaje y Letrinas - DRENAJE SANITARIO	Rehabilitación de red de drenaje sanitario en calle Av. Pedro Gutiérrez, entre calles Manuel Acuña y Rubén Darío, Col. Union.	Tecomán	Union	550,000.00				550,000.00		114	ml	80
AGUA Y SANEAMIENTO	Drenaje y Letrinas - DRENAJE SANITARIO	Rehabilitación de red de drenaje sanitario en calle Vicente Guerrero, entre calles Benito Juárez y Ejido, Col. Emiliano Zapata (San Isidro).	Tecomán	Emiliano Zapata (San Isidro).	865,000.00				865,000.00		180	ml	76
AGUA Y SANEAMIENTO	Drenaje y Letrinas - DRENAJE SANITARIO	Rehabilitación de red de drenaje sanitario en calle Juan Alvarez, entre calles Niños Héroes y Quintana Roo, Col. Las Palmas.	Tecomán	Las Palmas.	525,000.00				525,000.00		135	ml	84





Dependencia Ejecutora: H. AYUNTAMIENTO DE TECOMAN

FORMATO DE INFORMACIÓN DE OBRA ANUAL (POA2)

DATOS GENERALES		LOCALIZACIÓN		INVERSIÓN TOTAL (2020) (PESOS)		ESTRUCTURA FINANCIERA RECURSOS AUTORIZADOS (2020) (PESOS)				METAS		NÚMERO DE BENEFICIARIOS (18)	
APERTURA PROGRAMÁTICA		NOMBRE DE LA OBRA O ACCIÓN (7)	MUNICIPIO (8)	LOCALIDAD O COLONIA (9)	AUTORIZADA (10)	EJERCIDA MUNICIPAL (11)	FEDERAL (12)	ESTATAL (13)	MUNICIPAL (14)	OTRO ESPECIFICAR (15)	CANTIDAD (16)		UNIDAD DE MEDIDA (17)
PROGRAMA (Descripción) (5)	SUBPROGRAMA (Descripción) (6)												
AGUA Y SANEAMIENTO	Drenaje y Letrinas - DRENAJE SANITARIO	Rehabilitación de red de drenaje sanitario en calle Libertad, entre Av. Pedro Gutiérrez y Antonio Montes; y Rehabilitación de red de drenaje sanitario en calle Av. Pedro Gutiérrez, entre calles Simón Bolívar y Libertad, Col. Unión.	Tecomán	Unión.	975,000.00				975,000.00		202	ml	122
AGUA Y SANEAMIENTO	Drenaje y Letrinas - DRENAJE SANITARIO	Rehabilitación de red de drenaje sanitario en calle México, entre calles Torres Quintero y Ocampo, Col. Villa Florida.	Tecomán	Villa Florida.	300,000.00				300,000.00		77	ml	51
AGUA Y SANEAMIENTO	Drenaje y Letrinas - DRENAJE SANITARIO	Rehabilitación de red de drenaje sanitario en calle Veracruz, entre calles Javier Mina y José Antonio Torres, Col. Cofradía de Juárez.	Tecomán	Cofradía de Juárez.	520,000.00				520,000.00		108	ml	46
AGUA Y SANEAMIENTO	Drenaje y Letrinas - DRENAJE SANITARIO	Rehabilitación de red de drenaje sanitario en calle 18 de marzo, entre calles Abasolo y Libertad, Col. Centro.	Tecomán	Centro.	715,360.00				715,360.00		165	ml	76
AGUA Y SANEAMIENTO	Drenaje y Letrinas - DRENAJE SANITARIO	Rehabilitación de red de drenaje sanitario en calle Balbino Dávalos, entre calles Obreros y Emiliano Zapata, Col. Emiliano Zapata (San Isidro).	Tecomán	Emiliano Zapata (San Isidro).	1,800,000.00				1,800,000.00		372	ml	96
AGUA Y SANEAMIENTO	Drenaje y Letrinas - DRENAJE SANITARIO	Rehabilitación de red de drenaje sanitario en calle 50 Legislatura, entre calles Matamoros y Juan Escutia, Col. Benito Juárez	Tecomán	Benito Juárez	890,000.00				890,000.00		229	ml	155
AGUA Y SANEAMIENTO	Drenaje y Letrinas - DRENAJE SANITARIO	Rehabilitación de red de drenaje sanitario en calle Pascuales, entre calles del Lago y Laguna de Alcazahue, Col. Villas del Centenario.	Tecomán	Villas del Centenario.	560,000.00				560,000.00		145	ml	151
AGUA Y SANEAMIENTO	Drenaje y Letrinas - DRENAJE SANITARIO	Rehabilitación de red de drenaje sanitario en calle 16 de Septiembre, entre calles Independencia y Reforma, Col. Centro.	Tecomán	Centro.	930,000.00				930,000.00		192	ml	155
AGUA Y SANEAMIENTO	Drenaje y Letrinas - DRENAJE SANITARIO	Rehabilitación de red de drenaje sanitario en calles Miguel Hidalgo, 5 de Mayo y Felipe Angeles, Col. Antonio Salazar S.	Tecomán	Nuevo Caxitlán	670,833.00				670,833.00		276	ml	100
AGUA Y SANEAMIENTO	Drenaje y Letrinas - DRENAJE SANITARIO	Rehabilitación de red de drenaje sanitario en calle Benito Juárez, entre calle Belisario Domínguez y Av. Universidad, Col. La Estación.	Tecomán	Nuevo Caxitlán	189,000.00				189,000.00		82	ml	33
AGUA Y SANEAMIENTO	Drenaje y Letrinas - DRENAJE SANITARIO	Rehabilitación de red de drenaje sanitario en calle Primera, entre calles Puerto de Manzanillo y Puerto de San Pedrito, Col. Diaz Ordaz.	Tecomán	Diaz Ordaz.	320,000.00				320,000.00		79	ml	38
AGUA Y SANEAMIENTO	Drenaje y Letrinas - DRENAJE SANITARIO	Rehabilitación de red de drenaje sanitario en calles de la Col. Ampliación Ladislao Moreno.	Tecomán	L. Moreno	575,300.00				575,300.00		190	ml	100





# Secretaría de Planeación y Finanzas

Dirección de Programación

**PROGRAMA OPERATIVO ANUAL 2020**

**AVANCE TRIMESTRAL**

**(POA2)**

Avance a

Dependencia Ejecutora: H. AYUNTAMIENTO DE TECOMAN

FORMATO DE INFORMACIÓN DE OBRA ANUAL (POA2)

DATOS GENERALES			LOCALIZACIÓN		INVERSIÓN TOTAL (2020) (PESOS)		ESTRUCTURA FINANCIERA RECURSOS AUTORIZADOS (2020) (PESOS)				METAS		NÚMERO DE BENEFICIARIOS (18)
APERTURA PROGRAMÁTICA			MUNICIPIO (8)	LOCALIDAD O COLONIA (9)	AUTORIZADA (10)	EJERCIDA MUNICIPAL (11)	FEDERAL (12)	ESTATAL (13)	MUNICIPAL (14)	OTRO ESPECIFICAR (15)	CANTIDAD (16)	UNIDAD DE MEDIDA (17)	
PROGRAMA (Descripción) (5)	SUBPROGRAMA (Descripción) (6)	NOMBRE DE LA OBRA O ACCIÓN (7)											
AGUA Y SANEAMIENTO	Drenaje y Letrinas - DRENAJE SANITARIO	Rehabilitación de red de drenaje sanitario en calle Juan Escutia entre Abasolo y 20 de Noviembre, Col. Centro.	Tecomán	Centro.	1,335,000.00				1,335,000.00		265	ml	176
AGUA Y SANEAMIENTO	Drenaje y Letrinas - DRENAJE SANITARIO	Rehabilitación de red de drenaje sanitario en calle Paseo de Las Palmas entre calles 18 de Julio y Medellín, Col. Las Palmas.	Tecomán	Las Palmas.	415,000.00				415,000.00		103	ml	126
AGUA Y SANEAMIENTO	Drenaje y Letrinas - DRENAJE SANITARIO	Rehabilitación de red de drenaje sanitario en calle Niños Héroes entre calles 18 de Julio y Constitución, Col. Centro.	Tecomán	Centro.	250,000.00				250,000.00		40	ml	21
AGUA Y SANEAMIENTO	Agua Potable - RED O SISTEMA DE AGUA POTABLE	Rehabilitación del sistema de red de agua potable en Col. Infonavit Las Huertas 2a. Etapa.	Tecomán	Infonavit Las Huertas	500,000.00				500,000.00		1	Obra	168
AGUA Y SANEAMIENTO	Agua Potable - RED O SISTEMA DE AGUA POTABLE	Rehabilitación de la red de agua potable en la localidad de Madrid, 3a. Etapa. (Convenio INPI)	Tecomán	Madrid,	2,166,000.00		1,666,000.00		500,000.00		1	Obra	5422
AGUA Y SANEAMIENTO	Drenaje y Letrinas - LINEAS DE CONDUCCIÓN	Rehabilitación de línea de conducción de agua potable en la localidad de El Real.	Tecomán	El Real	500,000.00				500,000.00		400	ml	160
AGUA Y SANEAMIENTO	Drenaje y Letrinas - LINEAS DE CONDUCCIÓN	Rehabilitación de línea de conducción de aguas negras en la localidad de El Saucito.	Tecomán	El Saucito	300,000.00				300,000.00		1	Obra	189
AGUA Y SANEAMIENTO	Drenaje y Letrinas - PLANTA DE TRATAMIENTO DE AGUAS RESIDUALES	Rehabilitación de planta de tratamiento de aguas residuales de la Col. Bayardo. (Convenio COMPAT-Municipio)	Tecomán	Nuevo Coxitlán	1,000,000.00		500,000.00		500,000.00		1	Pozo	7140
AGUA Y SANEAMIENTO	Drenaje y Letrinas - PLANTA DE TRATAMIENTO DE AGUAS RESIDUALES	Rehabilitación de planta de tratamiento de aguas residuales de la localidad de Tecuanillo.	Tecomán	Tecuanillo	500,000.00				500,000.00		1	Planta	63
AGUA Y SANEAMIENTO	Drenaje y Letrinas - PLANTA DE TRATAMIENTO DE AGUAS RESIDUALES	Rehabilitación de planta de tratamiento de aguas residuales de la localidad de Pascuales.	Tecomán	Pascuales	200,000.00				200,000.00		1	Planta	176
EDUCACION	PREESCOLAR (COMEDORES ESCOLARES)	Construcción de comedores en Jardín de Niños de la localidad de Caleras.	Tecomán	Caleras	270,000.00				270,000.00		1	Comedor	254
EDUCACION	PREESCOLAR (SANITARIOS)	Rehabilitación de sanitarios en Jardín de Niños de la localidad de San Miguel del Ojo de Agua.	Tecomán	San Miguel del Ojo de Agua	30,000.00				30,000.00		1	Sanitario	340
EDUCACION	TECHADOS EN AREA DE IMPARTICION DE EDUCACION FISICA	Construcción de techumbre en cancha de usos múltiples de la Escuela Secundaria No. 20, Gral Lázaro Cárdenas, Col. El Chamizal.	Tecomán	El Chamizal.	1,800,000.00				1,800,000.00		1	Techumbre	135
EDUCACION	TECHADOS EN AREA DE IMPARTICION DE EDUCACION FISICA	Mejoramiento de techumbre a base de malla sombra en Escuela Primaria Juan de la Barrera TC, Col. Amalia Solórzano.	Tecomán	Amalia Solórzano.	35,000.00				35,000.00		1	Techumbre	411

*Handwritten signature and initials*



Dependencia Ejecutora: H. AYUNTAMIENTO DE TECOMÁN

FORMATO DE INFORMACIÓN DE OBRA ANUAL (POA2)

DATOS GENERALES		LOCALIZACIÓN		INVERSIÓN TOTAL (2020) (PESOS)		ESTRUCTURA FINANCIERA RECURSOS AUTORIZADOS (2020) (PESOS)				METAS		NÚMERO DE BENEFICIARIOS (18)	
APERTURA PROGRAMÁTICA		NOMBRE DE LA OBRA O ACCIÓN (7)	MUNICIPIO (8)	LOCALIDAD O COLONIA (9)	AUTORIZADA (10)	EJERCIDA MUNICIPAL (11)	FEDERAL (12)	ESTATAL (13)	MUNICIPAL (14)	OTRO ESPECIFICAR (15)	CANTIDAD (16)		UNIDAD DE MEDIDA (17)
PROGRAMA (Descripción) (5)	SUBPROGRAMA (Descripción) (6)												
EDUCACION	Infraestructura Básica del Sector Educativo.-BIBLIOTECA	Rehabilitación de biblioteca en edificio ubicado en Unidad Deportiva Norte en la Col. Noriega Pizano.	Tecomán	Noriega Pizano.	700,000.00				700,000.00		1	Biblioteca	3045
OTROS PROYECTOS	INFRAESTRUCTURA AGRICOLA: CAMINOS SACACOSECHAS	Rehabilitación de caminos saca cosechas en varias localidades.	Tecomán	Tecomán.	3,000,000.00				3,000,000.00		25	Km.	5166
OTROS PROYECTOS	INFRAESTRUCTURA AGRICOLA: MAQUINARIA E IMPLEMENTOS COMUNITARIOS	Adquisición de aspersoras de mochila.	Tecomán	Tecomán	280,000.00				140,000.00	140,000.00	200	Equipo	420
URBANIZACION	Urbanización.-PUENTES	Construcción de puente vehicular sobre canal de aguas pluviales en la Col. San José.	Tecomán	San José.	900,000.00				900,000.00		1	Puente	4411
URBANIZACION	Urbanización.-ALUMBRADO PÚBLICO	Mejoramiento del sistema de alumbrado público para la Ciudad de Tecomán, 2a. Etapa.	Tecomán	Tecomán	8,000,000.00				8,000,000.00		2500	Luminaria	8611
URBANIZACION	Urbanización.-ALUMBRADO PÚBLICO	Mejoramiento del sistema de alumbrado público en Localidades Rurales del municipio de Tecomán.	Tecomán	Tecomán	1,600,000.00				1,600,000.00		500	Luminaria	1722
URBANIZACION	Urbanización.-ALUMBRADO PÚBLICO	Ampliación de alumbrado público con poste y luminaria tipo led en Colonias y Localidades Rurales del municipio de Tecomán.	Tecomán	Tecomán	240,000.00				240,000.00		20	Poste	638
URBANIZACION	Urbanización.-CALLES (ADOQUÍN, ASFALTO, CONCRETO Y EMPEDRADO)	Construcción de empedrados en calle Griselda Alvarez, entre calles Limoneros y Margaritas, Col. Santa Elena.	Tecomán	Santa Elena.	107,538.00				107,538.00		365	m2	33
URBANIZACION	Urbanización.-CALLES (ADOQUÍN, ASFALTO, CONCRETO Y EMPEDRADO)	Construcción de empedrados en calle Basilio Vadillo, entre calles Limoneros y Margaritas, Col. Santa Elena.	Tecomán	Santa Elena.	107,538.00				107,538.00		365	m2	29
URBANIZACION	Urbanización.-CALLES (ADOQUÍN, ASFALTO, CONCRETO Y EMPEDRADO)	Rehabilitación de pavimento existente, Sector 1 de la Ciudad de Tecomán.(Calle Independencia, Ocampo y Libramiento Nor-oriente)	Tecomán	Tecomán	500,000.00				500,000.00		2000	m2	966
URBANIZACION	Urbanización.-CALLES (ADOQUÍN, ASFALTO, CONCRETO Y EMPEDRADO)	Rehabilitación de pavimento existente, Sector 2 de la Ciudad de Tecomán. (Av. de los Maestros, 18 de Julio, Ocampo, Libramiento Sur)	Tecomán	Tecomán	500,000.00				500,000.00		2000	m2	1051
URBANIZACION	Urbanización.-CALLES (ADOQUÍN, ASFALTO, CONCRETO Y EMPEDRADO)	Rehabilitación de pavimento existente, Sector 3 de la Ciudad de Tecomán. (Río Soto la Marina, 20 de Noviembre, Santa Elena, Abasolo, 18 de Julio, Av. de los Maestros, Libramiento Sur)	Tecomán	Tecomán	500,000.00				500,000.00		2000	m2	1008
URBANIZACION	Urbanización.-CALLES (ADOQUÍN, ASFALTO, CONCRETO Y EMPEDRADO)	Rehabilitación de pavimento existente, Sector 4 de la Ciudad de Tecomán. (Insurgentes, Manuel Santana, Santa Elena, Abasolo, Independencia, Libramiento Norte)	Tecomán	Tecomán	500,000.00				500,000.00		2000	m2	1260
URBANIZACION	Urbanización.-CALLES (ADOQUÍN, ASFALTO, CONCRETO Y EMPEDRADO)	Rehabilitación de pavimento existente, Sector 5 de la Ciudad de Tecomán.(Av. Insurgentes, Manuel Santana, Niño Artillero, Libramiento Nor-poniente)	Tecomán	Tecomán	400,000.00				400,000.00		1500	m2	1300

Handwritten signature and number 10





Dependencia Ejecutora: H. AYUNTAMIENTO DE TECOMÁN

DATOS GENERALES		LOCALIZACIÓN		INVERSIÓN TOTAL (2020) (PESOS)		ESTRUCTURA FINANCIERA RECURSOS AUTORIZADOS (2020) (PESOS)				METAS		NÚMERO DE BENEFICIARIOS (18)	
PROGRAMA (Descripción) (5)	SUBPROGRAMA (Descripción) (6)	NOMBRE DE LA OBRA O ACCIÓN (7)	MUNICIPIO (8)	LOCALIDAD O COLONIA (9)	AUTORIZADA (10)	EJERCIDA MUNICIPAL (11)	FEDERAL (12)	ESTATAL (13)	MUNICIPAL (14)	OTRO ESPECIFICAR (15)	CANTIDAD (16)		UNIDAD DE MEDIDA (17)
URBANIZACION	Urbanización.-CALLES (ADOQUÍN, ASFALTO, CONCRETO Y EMPEDRADO)	Rehabilitación de pavimento existente, Sector 6 de la Ciudad de Tecomán. (Niño Artillero, Santa Elena, Av. 20 de Noviembre, Libramiento Poniente).	Tecomán	Tecomán	400,000.00				400,000.00		1500	m2	1176
URBANIZACION	Urbanización.-CALLES (ADOQUÍN, ASFALTO, CONCRETO Y EMPEDRADO)	Rehabilitación de pavimento existente, Sector 7 de la Ciudad de Tecomán. (Av. 20 de Noviembre, Río Soto la Marina, Libramiento Sur-poniente)	Tecomán	Tecomán	400,000.00				400,000.00		1500	m2	1197
URBANIZACION	Urbanización.-CALLES (ADOQUÍN, ASFALTO, CONCRETO Y EMPEDRADO)	Rehabilitación de pavimento existente en varias localidades Rurales del Municipio de Tecomán.	Tecomán	Tecomán	350,000.00				350,000.00		1500	m2	2625
URBANIZACION	Urbanización.-CALLES (ADOQUÍN, ASFALTO, CONCRETO Y EMPEDRADO)	Construcción de Av. Carlos de la Madrid Norte a base de pavimento asfáltico, entre Av. Ernesto Zedillo y calle Luis Donald Colosio.	Tecomán	Tecomán	550,000.00				550,000.00		1330	m2	134
URBANIZACION	Urbanización.-CALLES (ADOQUÍN, ASFALTO, CONCRETO Y EMPEDRADO)	Construcción de huellas de rodamiento en calle Río Lerma entre Río Bravo y Río Papaloapan, Col. Indeco.	Tecomán	Indeco.	359,550.00				359,550.00		235	mi	147
URBANIZACION	Urbanización.-CALLES (ADOQUÍN, ASFALTO, CONCRETO Y EMPEDRADO)	Construcción de huellas de rodamiento de concreto hidráulico en calle 16 de Septiembre, entre calles 20 de Noviembre y Francisco Curriel en la localidad de Caleras.	Tecomán	Caleras	200,000.00				200,000.00		70	ml	46
URBANIZACION	Urbanización.-CALLES (ADOQUÍN, ASFALTO, CONCRETO Y EMPEDRADO)	Construcción de empedrados en calle Leona Vicario, entre calles Corregidora y José Cárdenas Ríos en la localidad de Cofradía de Morelos.	Tecomán	Cofradía de Morelos	250,000.00				250,000.00		880	m2	89
URBANIZACION	Urbanización.-CALLES (ADOQUÍN, ASFALTO, CONCRETO Y EMPEDRADO)	Rehabilitación de pavimento de empedrado en calle Netzahualcóyotl, entre calles Pipila y Moctezuma en la Localidad de Cofradía de Morelos	Tecomán	Cofradía de Morelos	270,000.00				270,000.00		750	m2	100
URBANIZACION	Urbanización.-CALLES (ADOQUÍN, ASFALTO, CONCRETO Y EMPEDRADO)	Mejoramiento de pavimentos en acceso y salida de la localidad de Tecolapa.	Tecomán	Tecolapa	750,000.00				750,000.00		1786.6	m2	1386
URBANIZACION	Urbanización.-CALLES (ADOQUÍN, ASFALTO, CONCRETO Y EMPEDRADO)	Pavimentación con carpeta asfáltica en las calles Guatemala y República Dominicana, en la localidad de Madrid.	Tecomán	Madrid	2,500,000.00				2,500,000.00		4587	m2	265
URBANIZACION	Urbanización.-CALLES (ADOQUÍN, ASFALTO, CONCRETO Y EMPEDRADO)	Construcción de pavimento de empedrado en calle José López Portillo y calle Fco. Villa, entre Miguel Hidalgo y Madero de la Localidad de San Miguel del Ojo de Agua.	Tecomán	San Miguel del Ojo de Agua	325,875.00				325,875.00		595	m2	46
URBANIZACION	Urbanización.-CALLES (ADOQUÍN, ASFALTO, CONCRETO Y EMPEDRADO)	Rehabilitación de pavimento de empedrado en varias calles de la Localidad de San Miguel del Ojo de Agua.	Tecomán	San Miguel del Ojo de Agua	345,000.00				345,000.00		912	m2	63
URBANIZACION	Urbanización.-CALLES (ADOQUÍN, ASFALTO, CONCRETO Y EMPEDRADO)	Construcción de pavimento de empedrado ahogado en calles Morelos, 5 de Mayo, Lázaro Cárdenas y Reforma en la localidad de Ruíz Cortines.	Tecomán	Ruiz Cortines	550,000.00				550,000.00		600	m2	71



Dependencia Ejecutora: H. AYUNTAMIENTO DE TECOMAN

FORMATO DE INFORMACIÓN DE OBRA ANUAL (POA2)

DATOS GENERALES		LOCALIZACIÓN		INVERSIÓN TOTAL (2020) (PESOS)		ESTRUCTURA FINANCIERA RECURSOS AUTORIZADOS (2020) (PESOS)				METAS		NÚMERO DE BENEFICIARIOS (18)	
APERTURA PROGRAMÁTICA		NOMBRE DE LA OBRA O ACCIÓN (7)	MUNICIPIO (8)	LOCALIDAD O COLONIA (9)	AUTORIZADA (10)	EJERCIDA MUNICIPAL (11)	FEDERAL (12)	ESTATAL (13)	MUNICIPAL (14)	OTRO ESPECIFICAR (15)	CANTIDAD (16)		UNIDAD DE MEDIDA (17)
PROGRAMA (Descripción) (5)	SUBPROGRAMA (Descripción) (6)												
URBANIZACION	Urbanización.-CALLES (ADOQUIN, ASFALTO, CONCRETO Y EMPEDRADO)	Construcción de pavimento de empedrado en calle panamá entre calles Honduras y El Salvador, Col. Bayardo.	Tecomán	Nuevo Caxitlán	778,418.90				778,418.90		1423.14	m2	89
URBANIZACION	Urbanización.-CALLES (ADOQUIN, ASFALTO, CONCRETO Y EMPEDRADO)	Construcción de pavimento de empedrado en varias calles de la Col. Hnos. Leaña en Cerro de Ortega.	Tecomán	Cerro de Ortega	930,000.00				930,000.00		1700	m2	80
URBANIZACION	Urbanización.-CALLES (ADOQUIN, ASFALTO, CONCRETO Y EMPEDRADO)	Revestimiento a base de pavimento asfáltico en calle Manuel Alvarez - Morelos, entre carretera federal Playa Azul y calle Aldama de la localidad de Cerro de Ortega.	Tecomán	Cerro de Ortega	3,200,000.00				3,200,000.00		10000	m2	399
URBANIZACION	Urbanización.-CALLES (ADOQUIN, ASFALTO, CONCRETO Y EMPEDRADO)	Construcción integral de calle Prolongación José María Sevilla para comunicar la Col. San Carlos con la Col. San José.	Tecomán	San Carlos con la Col. San José.	1,600,000.00				1,600,000.00		2000	m2	4411
URBANIZACION	Urbanización.-CALLES (ADOQUIN, ASFALTO, CONCRETO Y EMPEDRADO)	Construcción de empedrados en calle sin nombre entre av. 20 de noviembre y José María Sevilla del Río, Col. Francisco Villa.	Tecomán	Francisco Villa.	261,485.86				261,485.86		880	m2	252
URBANIZACION	Urbanización.- GUARNICIONES Y BANQUETAS	Construcción de banquetas en varias calles de la localidad de Madrid	Tecomán	Madrid	480,598.88				480,598.88		685	m2	336
URBANIZACION	Urbanización.- GUARNICIONES Y BANQUETAS	Construcción de banquetas en varias calles de la localidad de Chanchopa.	Tecomán	Chanchopa	180,730.20				180,730.20		276.96	m2	93
URBANIZACION	Urbanización.- GUARNICIONES Y BANQUETAS	Construcción de banquetas en varias calles de la Col. Ladislao Moreno.	Tecomán	L. Moreno	400,000.00				400,000.00		450	m2	105
URBANIZACION	Urbanización.- GUARNICIONES Y BANQUETAS	Construcción de banquetas en andador hacia la Escuela Secundaria de la localidad de Callejones.	Tecomán	Callejones	310,000.00				310,000.00		230	m2	160
URBANIZACION	Urbanización.- GUARNICIONES Y BANQUETAS	Construcción de banquetas en periferia de E.P. Barbosa Heldt, Col. Diaz Ordaz.	Tecomán	Diaz Ordaz.	35,000.00				35,000.00		50	m2	756
URBANIZACION	Urbanización.- GUARNICIONES Y BANQUETAS	Construcción de banquetas en calle sin nombre entre av. 20 de noviembre y José María Sevilla del Río, Col. Francisco Villa.	Tecomán	Francisco Villa.	80,000.00				80,000.00		120	m2	252
URBANIZACION	Urbanización.-MERCADOS PÚBLICOS	Rehabilitación de Mercado Cuauhtémoc 2a. Etapa, Col. Centro.	Tecomán	Centro.	300,000.00				300,000.00		1	Mercado	294
URBANIZACION	Urbanización.-MERCADOS PÚBLICOS	Rehabilitación de andador de Mercado de Artesanías, Col. Centro.	Tecomán	Centro.	500,000.00				500,000.00		1	Mercado	93
URBANIZACION	Urbanización.-CENTRO DE DESARROLLO COMUNITARIO	Rehabilitación de centro de desarrollo comunitario en la localidad de Callejones.	Tecomán	Callejones	250,000.00				250,000.00		1	Centro	48
URBANIZACION	Urbanización.-CENTRO DE DESARROLLO COMUNITARIO	Rehabilitación de centro de desarrollo comunitario en Varias Colonias del Municipio de Tecoman.	Tecomán	Tecomán	800,000.00				800,000.00		8	Centro	126





Dependencia Ejecutora: H. AYUNTAMIENTO DE TECOMÁN

DATOS GENERALES		LOCALIZACIÓN	INVERSIÓN TOTAL (2020) (PESOS)		ESTRUCTURA FINANCIERA RECURSOS AUTORIZADOS (2020) (PESOS)				METAS		NÚMERO DE BENEFICIARIOS (18)		
PROGRAMA (Descripción) (5)	SUBPROGRAMA (Descripción) (6)		NOMBRE DE LA OBRA O ACCIÓN (7)	MUNICIPIO (8)	LOCALIDAD O COLONIA (9)	AUTORIZADA (10)	EJERCIDA MUNICIPAL (11)	FEDERAL (12)	ESTATAL (13)	MUNICIPAL (14)		OTRO ESPECIFICAR (15)	CANTIDAD (16)
URBANIZACION	Urbanización.- PARQUES PÚBLICOS Y/O PLAZAS	Mejoramiento de sistema de iluminación en parques y jardines de Localidades Rurales.	Tecomán	Tecomán (Localidades rurales)	1,000,000.00				1,000,000.00		16	Parque	6511
URBANIZACION	Urbanización.-PARQUES PÚBLICOS Y/O PLAZAS	Mejoramiento de sistema de iluminación en parques y jardines de la Zona Urbana, 2a. Etapa.	Tecomán	Tecomán	1,000,000.00				1,000,000.00		20	Parque	16800
URBANIZACION	Urbanización.-PARQUES PÚBLICOS Y/O PLAZAS	Rehabilitación de parques y jardines en Localidades Rurales del Municipio de Tecomán.	Tecomán	Tecomán (Localidades rurales)	2,000,000.00				2,000,000.00		12	Parque	6511
URBANIZACION	Urbanización.-PARQUES PÚBLICOS Y/O PLAZAS	Rehabilitación de parques y jardines en la Cabecera Municipal de Tecomán, 2ª. Etapa.	Tecomán	Tecomán	2,000,000.00				2,000,000.00		16	Parque	16591
URBANIZACION	Urbanización.-PARQUES PÚBLICOS Y/O PLAZAS	Construcción de jardín en localidad de La Salada.	Tecomán	La Salada	200,000.00				200,000.00		1	Parque	118
URBANIZACION	Urbanización.-PARQUES PÚBLICOS Y/O PLAZAS	Rehabilitación de Jardín de la localidad de Cofradía de Hidalgo.	Tecomán	Cofradía de Hidalgo	750,000.00				750,000.00		1	Parque	483
URBANIZACION	Urbanización.-PARQUES PÚBLICOS Y/O PLAZAS	Rehabilitación de jardín infantil en la localidad de San Miguel del Ojo de Agua.	Tecomán	San Miguel del Ojo de Agua	100,000.00				100,000.00		1	Parque	189
URBANIZACION	Urbanización.-PARQUES PÚBLICOS Y/O PLAZAS	Rehabilitación de jardín infantil en la localidad de Chanchopa.	Tecomán	Chanchopa	184,640.00				184,640.00		1	Parque	189
URBANIZACION	Urbanización.-PARQUES PÚBLICOS Y/O PLAZAS	Construcción de techumbre en templete de la localidad de El Saucito.	Tecomán	El Saucito	250,000.00				250,000.00		1	Techumbre	189
URBANIZACION	Urbanización.-CANCHAS Y ESPACIOS MULTIDEPORTIVOS	Rehabilitación de sistema de iluminación en espacios deportivos de Localidades Rurales.	Tecomán	Tecomán (Localidades rurales)	1,200,000.00				1,200,000.00		20	Cancha	6511
URBANIZACION	Urbanización.-CANCHAS Y ESPACIOS MULTIDEPORTIVOS	Rehabilitación de sistema de iluminación en espacios deportivos de la Cabecera Municipal de Tecomán.	Tecomán	Tecomán	1,200,000.00				1,200,000.00		20	Cancha	819
URBANIZACION	Urbanización.-CANCHAS Y ESPACIOS MULTIDEPORTIVOS	Construcción de techumbre en área de graderías de cancha principal en la localidad de Cofradía de Hidalgo.	Tecomán	Cofradía de Hidalgo	2,300,000.00				2,300,000.00		1	Techumbre	483
URBANIZACION	Urbanización.-CANCHAS Y ESPACIOS MULTIDEPORTIVOS	Rehabilitación de cancha de fútbol rápido en Col. La Floresta.	Tecomán	La Floresta.	750,000.00				750,000.00		1	Cancha	357
URBANIZACION	Urbanización.-CANCHAS Y ESPACIOS MULTIDEPORTIVOS	Rehabilitación de cancha de usos múltiples en la Col. Pablo Silva.	Tecomán	Pablo Silva	150,000.00				150,000.00		1	Cancha	777
URBANIZACION	Urbanización.-CANCHAS Y ESPACIOS MULTIDEPORTIVOS	Rehabilitación de cancha de fútbol en la localidad de Cofradía de Morelos.	Tecomán	Cofradía de Morelos	500,000.00				500,000.00		1	Cancha	147
URBANIZACION	Urbanización.-CANCHAS Y ESPACIOS MULTIDEPORTIVOS	Rehabilitación de techumbre de cancha de usos múltiples en la Col. Bayardo.	Tecomán	Nuevo Caxitlán	450,000.00				450,000.00		1	Cancha	165
URBANIZACION	Urbanización.-CANCHAS Y ESPACIOS MULTIDEPORTIVOS	Rehabilitación de cancha de usos múltiples junto a casa comunitaria, calle Melquiades Rubalcaba esq. con Carlos Virgen Banda, Col. Tuxpan.	Tecomán	Tuxpan.	150,000.00				150,000.00			Cancha	63




Dependencia Ejecutora: H. AYUNTAMIENTO DE TECOMAN

FORMATO DE INFORMACIÓN DE OBRA ANUAL (POA2)

DATOS GENERALES			LOCALIZACIÓN		INVERSIÓN TOTAL (2020) (PESOS)		ESTRUCTURA FINANCIERA RECURSOS AUTORIZADOS (2020) (PESOS)				METAS		NÚMERO DE BENEFICIARIOS (18)
APERTURA PROGRAMÁTICA		NOMBRE DE LA OBRA O ACCIÓN (7)	MUNICIPIO (8)	LOCALIDAD O COLONIA (9)	AUTORIZADA (10)	EJERCIDA MUNICIPAL (11)	FEDERAL (12)	ESTATAL (13)	MUNICIPAL (14)	OTRO ESPECIFICAR (15)	CANTIDAD (16)	UNIDAD DE MEDIDA (17)	
PROGRAMA (Descripción) (5)	SUBPROGRAMA (Descripción) (6)												
VIVIENDA	TECHO FIRME	Construcción de techo firme.	Tecomán	Tecomán	500,000.00		250,000.00		250,000.00		100	Techo	420
VIVIENDA	CUARTO DORMITORIO	Construcción de cuarto dormitorio adicional.	Tecomán	Tecomán	3,600,000.00		1,800,000.00		1,800,000.00		60	Cuarto	252
VIVIENDA	CUARTO PARA BAÑO	Construcción de cuarto para baño.	Tecomán	Tecomán	1,800,000.00		900,000.00		900,000.00		40	Baño	168
SERVICIOS DE INSTALACIÓN REPARACIÓN.	MANTENIMIENTO Y CONSERVACIÓN DE VEHÍCULOS TERRESTRES, AÉREOS.	Mantenimiento, Conservación y Reparación de Vehículos (Lote)	Tecomán	Tecomán	200,000.00				200,000.00				
3300 SERVICIOS PROFESIONALES, CIENTÍFICOS, TÉCNICOS Y OTROS SERVICIOS	33903 SERVICIOS INTEGRALES DE CONSULTORÍA PARA LA REALIZACIÓN DE ESTUDIOS Y EVALUACIÓN DE PROYECTOS	Contratación de Estudios de Consultoría para la Realización de Evaluación de Proyectos del FAISM.	Tecomán	Tecomán	220,000.00				220,000.00				
3301 SERVICIOS PROFESIONALES, CIENTÍFICOS, TÉCNICOS Y OTROS SERVICIOS	33903 SERVICIOS INTEGRALES DE CONSULTORÍA PARA LA REALIZACIÓN DE ESTUDIOS Y EVALUACIÓN DE PROYECTOS	Contratación de Estudios de Consultoría para la Realización de Estudios y Proyectos del FAISM.	Tecomán	Tecomán	495,000.00				495,000.00				
SERVICIOS PROFESIONALES CIENTÍFICOS	SERVICIOS CONTERCEROS	Contratación de Servicios (Supervisión de obra).	Tecomán	Tecomán	1,200,000.00				1,200,000.00				
CREACIÓN Y ACTUALIZACIÓN DE LA NORMATIVIDAD	JURÍDICO	Creación y Actualización de la Normatividad Municipal.	Tecomán	Tecomán	320,000.00				320,000.00				
CURSOS DE CAPACITACIÓN Y ACTUALIZACIÓN QUE	ORGANIZACIONAL	Capacitación de Personal.	Tecomán	Tecomán	100,000.00				100,000.00				
ADQUISICIÓN DE SOFTWARE Y HARDWARE	OPERATIVA	Adquisición de Software y Hardware.	Tecomán	Tecomán	550,000.00				550,000.00				
ACONDICIONAMIENTO DE ESPACIOS FÍSICOS	OPERATIVA Y DESARROLLO URBANO	Acondicionamiento de Espacios Físicos (Adecuación de espacios para atención al público).	Tecomán	Tecomán	610,140.00				610,140.00				
<b>TOTAL</b>					<b>85,263,008</b>	<b>940,897</b>	<b>6,116,000</b>		<b>79,007,008</b>	<b>140,000</b>			



ELABORÓ  
ING. JUAN GABRIEL ALVAREZ TORRES



ING. ELIAS ANTONIO LOZANO GONZALEZ  
PRESIDENTE MUNICIPAL DE TECOMAN

PRESIDENCIA





H. AYUNTAMIENTO CONSTITUCIONAL DE TECOMÁN, COL.  
ADMINISTRACIÓN 2018 – 2021  
Dirección de Planeación y Desarrollo Municipal



# FORTAMUN 2020

“2020, 80 Aniversario de la Universidad de Colima”.  
Medellín No. 280, Colonia Centro Tecomán Colima. C.P. 28100 Tel. 32-2-94 95 [www.tecoman.gob.mx](http://www.tecoman.gob.mx)

**MUNICIPIO DE TECOMAN, COL.**  
**FORMATO DE INFORMACION DE APLICACIÓN DE RECURSOS DEL FORTAMUN**  
**CORRESPONDIENTE AL SEGUNDO TRIMESTRE DEL EJERCICIO FISCAL 2020**  
**ABRIL, MAYO Y JUNIO 2020**

DESTINO DE LAS APORTACIONES	MONTO PAGADO
SUELDO	18,113,863.12
QUINQUENIOS	2,827,655.01
SUELDO A PERSONAL EVENTUAL	201,187.74
PRIMA VACACIONAL	1,178,248.52
AGUINALDO	26,479.10
COMPENSACIONES	1,438,306.02
FONDO DE AHORRO	1,933,589.57
APOYO PARA GASTOS FUNERARIO	14,131.18
AYUDA PARA RENTA	642,194.98
BONO DIA DE LA MADRE	70,193.60
CANASTA BÁSICA	1,332,601.15
DÍA 31	301,426.40
SEGURO DE VIDA	681,129.37
OTRAS PRESTACIONES	10,000.00
OTROS MATERIALES Y ARTÍCULOS DE CONSTRUCCIÓN Y REPARACIÓN	248,161.55
MEDICINAS Y PRODUCTOS FARMACÉUTICOS DE APLICACIÓN HUMANA Y ANIMAL.	246,175.20
GASOLINA	1,113,645.94
DIESEL	831,207.03
ROPA Y EQUIPO DE SEGURIDAD	2,934.34
HERRAMIENTAS DE CARPINTERIA, SILVICULTURA, HORTICULTURA, GANADERÍA Y AGRICULTURA	2,720.51
REFACCIONES Y ACCESORIOS MENORES DE EQUIPO DE TRANSPORTE	147,160.00
ENERGIA ELÉCTRICA DE OFICINAS ADMINISTRATIVAS	2,190,800.00
ARRENDAMIENTO DE MAQUINARIA PARA LA CONSTRUCCIÓN	105,220.00
TRASLADO, MANIOBRAS, EMBARQUE Y DESEMBARQUE	7,000.00
CONSERVACIÓN Y MANTENIMIENTO MENOR DE EDIFICIOS	22,191.22
REPARACIÓN Y MANTENIMIENTO DE MAQUINARIA	15,892.00
SERVICIOS DE RECOLECCIÓN Y MANEJO DE DESECHOS	1,085,200.06
OBLIGACIONES O INDEMNIZACIONES DERIVADAS DE RESOLUCIONES DE AUTORIDADES COMPETENTES	2,099,818.17
BANOBRAS 7184	60,326.25
BANOBRAS 7186	1,098,204.49
BANOBRAS 7212	860,115.53
INTERESES DE LA DEUDA INTERNA CON INSTITUCIONES DE CREDITO	1,993,112.10
<b>TOTAL</b>	<b>\$ 40,900,890.15</b>







H. AYUNTAMIENTO CONSTITUCIONAL DE TECOMÁN, COL.  
ADMINISTRACIÓN 2018 – 2021  
**Dirección de Planeación y Desarrollo Municipal**



# FORTASEG 2020

“2020, 80 Aniversario de la Universidad de Colima”.  
Medellín No. 280, Colonia Centro Tecomán Colima. C.P. 28100 Tel. 32-2-94 95 [www.tecoman.gob.mx](http://www.tecoman.gob.mx)

Oficio Núm. PMT/ 568 / 2020.

**ASUNTO:** Se remite segundo informe trimestral FORTASEG 2020.

**MTRA. MIRIAM GONZÁLEZ HERNÁNDEZ**  
Directora General de Vinculación y Seguimiento  
Del Secretariado Ejecutivo del Sistema  
Nacional de Seguridad Pública.  
Presente.-

De conformidad a los lineamientos para el otorgamiento del subsidio para el fortalecimiento del desempeño en materia de seguridad pública a los municipios y demarcaciones territoriales de la ciudad de México, y en su caso, a las entidades federativas que ejerzan de manera directa o coordinada la función para del ejercicio fiscal 2020, en su artículo 47, Fracción III, adjunto al presente remito a usted el Formato de **“Informe de Cumplimiento del segundo Trimestre FORTASEG”**, acumulado al 30 de Junio del 2020, presentándose en tiempo y forma debidamente requisitado, asimismo envié en medio electrónico (CD), la documentación comprobatoria de los recursos comprometido, devengado y/o pagados a la fecha de corte del presente informe, as como los estado de cuenta de los recurso federales y de coparticipación en formato PDF, en virtud de que por el momento no se encuentra habilitada la plataforma SIASS y por consiguiente no se ha logrado enviar la información digital a dicha plataforma.

Sin otro particular reciba un cordial saludo.

**ATENTAMENTE**  
**TECOMÁN, COL. A 09 DE JULIO DE 2020**  
**EL PRESIDENTE MUNICIPAL DE TECOMÁN**

**ING. ELIAS ANTONIO LOZANO OCHOA**



**H. AYUNTAMIENTO  
DE  
TECOMÁN, COL.**

c.c.p. LIC. LEONEL EFRAIN COTA MONTAÑO, Srío ejecutivo del Sistema Nacional de Seguridad Pública.....para su conocimiento.  
c.c.p. C.P. JOSÉ ALFREDO CHAVEZ GONZALEZ, Secretario Ejecutivo del SESESP..... mismo fin.  
c.c.p. Archivo.





# SEGURIDAD

SECRETARÍA DE SEGURIDAD Y PROTECCIÓN CIUDADANA

Secretariado Ejecutivo del Sistema Nacional de Seguridad Pública

INFORME DE CUMPLIMIENTO AL SEGUNDO TRIMESTRE

FORTASEG (01/04/2020 - 30/06/2020)



# SECRETARIADO EJECUTIVO

DEL SISTEMA NACIONAL DE SEGURIDAD PÚBLICA

Ministrado: \$17,943,038.40

No Ministrado: \$4,485,769.60

Entidad Federativa: COLIMA

Municipio: TECOMÁN

SUBSIDIO PARA EL FORTALECIMIENTO DEL DESEMPEÑO EN MATERIA DE SEGURIDAD PÚBLICA A LOS MUNICIPIOS Y DEMARCACIONES TERRITORIALES DE LA CIUDAD DE MÉXICO Y, EN SU CASO, A LAS ENTIDADES FEDERATIVAS QUE EFIRZAN DE MANERA DIRECTA O COORDINADA LA FUNCIÓN PARA EL EJERCICIO FISCAL 2020

FEDERAL	Convenido (Anexo Técnico Autorizado)	Rendimientos Financieros	Reprogramaciones	Convenido Modificado	Comprometido	Devengado	Pagado	Avance Total	Pendiente por Aplicar
	Recurso	Aplicados	Recurso	Recurso	Recurso	Recurso	Recurso	Recurso	Recurso

### REPORTE DE AVANCE DE MONTOS CON RECURSOS FEDERALES FORTASEG

#### Impulso al Modelo Nacional de Policía y Justicia Cívica

Modelo Nacional de Policía		\$200,062.00	\$0.00	\$200,062.00				\$0.00	\$200,062.00
Dignificación Policial		\$0.00	\$0.00	\$0.00				\$0.00	\$350,000.00
Justicia Cívica		\$350,000.00	\$0.00	\$350,000.00				\$0.00	\$550,062.00
<b>SUBTOTAL</b>	\$0.00	\$550,062.00	\$0.00	\$550,062.00	\$0.00	\$0.00	\$0.00	\$0.00	\$550,062.00

#### Profesionalización, certificación y capacitación de los elementos policiales y las Instituciones de Seguridad Pública

Fortalecimiento de las Capacidades de Evaluación en Control de Confianza		\$279,000.00	-\$135,000.00	\$144,000.00	\$144,000.00			\$144,000.00	\$0.00
Profesionalización y Capacitación de los elementos policiales de Seguridad Pública		\$976,000.00	-\$420,000.00	\$556,000.00	\$542,000.00			\$542,000.00	\$14,000.00
<b>SUBTOTAL</b>	\$0.00	\$1,255,000.00	-\$555,000.00	\$700,000.00	\$686,000.00	\$0.00	\$0.00	\$686,000.00	\$14,000.00

#### Equipamiento e Infraestructura de los elementos policiales y las Instituciones de Seguridad Pública

Equipamiento de las Instituciones de Seguridad Pública		\$13,945,698.00	\$2,205,000.00	\$16,150,698.00	\$12,173,074.26			\$12,173,074.26	\$3,977,623.74
Infraestructura de las Instituciones de Seguridad Pública		\$0.00	\$0.00	\$0.00				\$0.00	\$0.00
<b>SUBTOTAL</b>	\$0.00	\$13,945,698.00	\$2,205,000.00	\$16,150,698.00	\$12,173,074.26	\$0.00	\$0.00	\$12,173,074.26	\$3,977,623.74

#### Prevención Social de la Violencia y la Delincuencia con Participación Ciudadana

Prevención Social de la Violencia y la Delincuencia con Participación Ciudadana		\$2,200,000.00	-\$1,650,000.00	\$550,000.00				\$0.00	\$550,000.00
<b>SUBTOTAL</b>	\$0.00	\$2,200,000.00	-\$1,650,000.00	\$550,000.00	\$0.00	\$0.00	\$0.00	\$0.00	\$550,000.00

H. AYUNTAMIENTO DE TECOMÁN, COL.




Handwritten signature and star symbol



Sistema Nacional de Información									
Sistema Nacional de Información, bases de datos del SNSP.		\$0.00	\$0.00	\$0.00				\$0.00	\$0.00
Sistema Nacional de Atención de Llamadas de Emergencias y Denuncias Ciudadanas.		\$0.00	\$0.00	\$0.00				\$0.00	\$0.00
Red Nacional de Radiocomunicación.		\$4,478,038.00	\$0.00	\$4,478,038.00				\$0.00	\$4,478,038.00
Fortalecimiento de los Sistemas de Videovigilancia y Geolocalización.		\$0.00	\$0.00	\$0.00				\$0.00	\$0.00
<b>SUBTOTAL</b>	\$0.00	\$4,478,038.00	\$0.00	\$4,478,038.00	\$0.00	\$0.00	\$0.00	\$0.00	\$4,478,038.00
<b>TOTAL</b>	\$0.00	\$22,428,798.00	\$0.00	\$22,428,798.00	\$12,859,074.26	\$0.00	\$0.00	\$12,859,074.26	\$9,569,723.74

RENDIMIENTOS		
CONCEPTO	FEDERAL	ESTATAL
Rendimientos Totales	\$42,404.58	\$336.87
Rendimientos Disponibles	\$42,404.58	\$336.87

  
 ING. ELIAS ANTONIO LOZANO OCHOA  
 PRESIDENTE MUNICIPAL DE TECOMAN, COLIMA  
 10

  
 L.C.P. SANDRA MERCEDES MARTINEZ DELGADILLO  
 ENLACE FORTASEG







# SEGURIDAD

SECRETARÍA DE SEGURIDAD Y PROTECCIÓN CIUDADANA

Secretariado Ejecutivo del Sistema Nacional de Seguridad Pública

INFORME DE CUMPLIMIENTO AL SEGUNDO TRIMESTRE

FORTASEG (01/04/2020 - 30/06/2020)



# SECRETARIADO EJECUTIVO

DEL SISTEMA NACIONAL DE SEGURIDAD PÚBLICA

Aportado: \$4,485,759.60

No Aportado:

Entidad Federativa:

Municipio:

SUBSIDIO PARA EL FORTALECIMIENTO DEL DESEMPEÑO EN MATERIA DE SEGURIDAD PÚBLICA A LOS MUNICIPIOS Y DEMARCACIONES TERRITORIALES DE LA CIUDAD DE MÉXICO Y EN SU CASO A LAS ENTIDADES FEDERATIVAS QUE FORTALEZCAN DE MANERA DIRECTA O COORDINADA LA FUNCIÓN PARA EL EJERCICIO FISCAL 2020

COPARTICIPACIÓN	Convenido (Anexo Técnico Autorizado)	Rendimientos Financieros	Reprogramaciones	Convenido Modificado	Comprometido	Devengado	Pagado	Avance Total	Pendiente por Aplicar
	Recurso	Aplicados	Recurso	Recurso	Recurso	Recurso	Recurso	Recurso	Recurso

### REPORTE DE AVANCE DE MONTOS CON RECURSOS COPARTICIPACIÓN FORTASEG

Impulso al Modelo Nacional de Policía y Justicia Cívica

Dignificación Policial (Coparticipación)	\$4,425,759.60	\$0.00	\$0.00	\$4,425,759.60	\$1,377,449.45			\$1,377,449.45	\$3,048,310.15
Gastos de Operación	\$60,000.00	\$0.00	\$0.00	\$60,000.00				\$0.00	\$60,000.00
<b>TOTAL</b>	<b>\$4,485,759.60</b>	<b>\$0.00</b>	<b>\$0.00</b>	<b>\$4,485,759.60</b>	<b>\$1,377,449.45</b>	<b>\$0.00</b>	<b>\$0.00</b>	<b>\$1,377,449.45</b>	<b>\$3,108,310.15</b>

### RENDIMIENTOS

CONCEPTO	MUNICIPAL
Rendimientos Totales	\$7,063.97
Rendimientos Disponibles	\$7,063.97

ING. ELIAS ANTONIO LOZANO OCHOA  
PRESIDENTE MUNICIPAL DE TECOMAN, COLIMA

L.C.P. SANDRA MERCEDES MARTINEZ DELGADILLO  
ENLACE FORTASEG





H. AYUNTAMIENTO CONSTITUCIONAL DE TECOMÁN, COL.  
ADMINISTRACIÓN 2018 – 2021

**Dirección de Planeación y Desarrollo Municipal**



**Tecomán**  
Calidad con calidez  
Gobierno Municipal 2018-2021

**SEGUIMIENTO DE LOS RECURSOS  
FEDERALES TRANSFERIDOS  
CICLO 2020  
PERIODO SEGUNDO TRIMESTRE  
ABRIL- JUNIO  
EN LA PÁGINA DE  
LA SECRETARÍA DE HACIENDA Y  
CRÉDITO PÚBLICO**

“2020, 80 Aniversario de la Universidad de Colima”.

Medellín No. 280, Colonia Centro Tecomán Colima. C.P. 28100 Tel. 32-2-94 95 [www.tecoman.gob.mx](http://www.tecoman.gob.mx)





H. AYUNTAMIENTO CONSTITUCIONAL DE TECOMÁN, COL.



ADMINISTRACIÓN 2018 - 2021  
SECRETARÍA DE PLANEACIÓN Y FINANZAS  
Dirección de Planeación y Desarrollo Municipal



Mpio. De Tecomán, Colima. 30 de junio de 2020.  
Oficio No. DPDM 031/2020.

Asunto: Informe Definitivo  
en página Hacienda (SRFT) 2019

**ACUSE**

C.P. CARLOS ARTURO NORIEGA GARCÍA  
Secretario de Planeación y Finanzas  
del Gobierno del Estado de Colima.  
PRESENTE:

At'n C.P. Nadia Irazema Rodríguez Ortiz  
Coordinación de Fondo Federales de la  
Dirección General de Egresos

En respuesta al oficio circular No.DGPYC/050/2020 de fecha 18 de junio de 2020 y con la finalidad de informar de la captura realizada por este H. Ayuntamiento de Tecomán en la página de la Secretaría de Hacienda y Crédito Público en el apartado de Seguimiento de los Recursos Federales Transferidos (SRFT) Informe Definitivo ciclo 2019 y con fundamento en los artículos 28, Fracc. XXII del Decreto de Presupuesto de Egresos de la Federación para el ejercicio fiscal 2020 y artículo 85 de la Ley Federal de Presupuesto y Responsabilidad Hacendaria (LFPRH).

En lo referente al Informe Definitivo del ejercicio 2019, informo que:  
En EJERCICIO DEL GASTO se capturo avances de:

1. FAIS 2019.
2. FORTAMUN 2019.
3. FORTASEG 2019.
4. FORTALECIMIENTO A LA TRANSVERSALIDAD DE PERSPECTIVA DE GENERO 2019

En DESTINO DEL GASTO se capturaron avance:

- Los proyectos que emigraron de la MIDS de la página de Bienestar del fondo FAIS 2019.

En INDICADORES se capturó avance de:

1. FAIS 2019.
2. FORTAMUN 2019.

Quedando a la orden ante cualquier observación o corrección de la captura realizada, ya que el cierre será hasta el 15 de julio del presente año.

No habiendo otro particular que tratar, quedo de Usted para cualquier aclaración a la presente.

Atentamente,  
El Director de Planeación y Desarrollo Municipal.

H. AYUNTAMIENTO  
ING. JUAN GABRIEL ÁLVAREZ TORRES.

- C.c.p. Ing. Elias Antonio Tozano Ochoa, Presidente Municipal de Tecomán. Para su conocimiento.
- C.c.p.- Lic. Indira Vizcaino Silva.- Delegada Estatal de Programas en el Estado de Colima.- Mismo fin.
- C.c.p.- Mtra. Indira Isabel García Pérez.-Auditor Superior del Estado. (OSAFIG). Mismo fin.
- C.c.p.- C.P. J. Jesús Rojas Fermín.-Tesorero Mpal. Mismo fin.
- C.c.p.-Dr. Salvador Castañeda Meillón.-Contralor Municipal.
- C.c.p. Archivo.

“2020, 80 Aniversario de la Universidad de Colima”

Medellín No. 280, Colonia Centro Tecomán Colima. C.P. 28100 Tel. 32-2-94 95 www.tecoman.gob.mx







SECRETARÍA DE **Dirección de Planeación y Desarrollo Municipal**  
DESPACHO DEL C. SECRETARIO

24 JUL. 2020 02222  
**RECIBIDO**

C.P. CARLOS ARTURO NORIEGA GARCÍA  
Secretario de Planeación y Finanzas  
del Gobierno del Estado de Colima.  
**PRESENTE:**

Mpio. De Tecomán, Colima. 17 de julio de 2020.  
Oficio No. 037/2020.

Asunto: **Segundo Informe Trimestral**  
en página Hacienda (SRFT) 2020

**ACUSE**

At'n C.P. Nadia Irazema Rodríguez Ortiz  
Coordinación de Fondo Federales de la  
Dirección General de Egresos

Con la finalidad de informar de la captura realizada por este H. Ayuntamiento de Tecomán en la página de la Secretaría de Hacienda y Crédito Público en el apartado de Seguimiento de los Recursos Federales Transferidos (SRFT) ciclo 2020 y con fundamento en los artículos 48 y 49 de la Ley de Coordinación Fiscal, artículo 85 fracciones I y II, y artículo 110 de la Ley Federal de Presupuesto y Responsabilidad Hacendaria le manifiesto lo siguiente:

En lo referente al Segundo Informe Trimestral del ejercicio 2020, informo que:  
En **EJERCICIO DEL GASTO** se capturo avances de los siguientes fondos:

1. FAIS 2020.
2. FORTAMUN 2020.
3. FORTASEG 2020.

En **DESTINO DEL GASTO** se capturaron avance de los 5 proyectos que emigraron de la MIDS de la página de Bienestar del fondo FAIS 2019, aclarando lo siguiente:

- COL190201542704, COL190201553444, COL190201553539 y COL190401620677 son proyectos que se solicitó su **cancelación** y se justificó en el mismo sistema.
- COL190401666086 es proyecto que se registró avance, ya que faltaba 1 decima por comprobar, misma que ya se ajustó.

En **INDICADORES** se capturó avance del presente trimestre y capturo estimado de metas de los trimestres del año 2020 de los siguientes fondos:

1. FAIS 2020.
2. FORTAMUN 2020.

No habiendo otro particular que tratar, quedo de Usted para cualquier aclaración a la presente.

Atentamente,

El Director de Planeación y Desarrollo Municipal.

H. AYUNTAMIENTO  
TECOMÁN  
**JUAN GABRIEL ALVAREZ TORRES.**

- C.c.p. Ing. Elías Antonio Lozano Ochoa, Presidente Municipal de Tecomán. Para su conocimiento.
- C.c.p.- Lic. Indira Vizcaino Silva.- Delegada Estatal de Programas en el Estado de Colima.- Mismo fin.
- C.c.p.- Mtra. Indira Isabel García Pérez.-Auditor Superior del Estado. (OSAFIG). Mismo fin.
- C.c.p.- C.P. J. Jesús Rojas Fermín.-Tesorero Mpal. Mismo fin.
- C.c.p.-Dr. Salvador Castañeda Meillón.-Contralor Municipal.
- C.c.p. Archivo.

“2020, 80 Aniversario de la Universidad de Colima”

*Handwritten notes:*  
Diana TREVIA  
27-07-2020  
10:18 hrs  
CESAR MORENO

**OSAFIG**  
24 JUL. 2020  
Organismo Superior de Auditoría y Fiscalización Gubernamental  
**RECIBIDO**

RECIBIDO  
09:58  
24 JUL. 2020  
UP Proclama  
BIENESTAR  
DELEGACION COLIMA

H. AYUNTAMIENTO CONSTITUCIONAL  
DE TECOMÁN, COLIMA  
23 JUL. 2020  
14:26 h  
**RECIBIDO**  
CONTRALORIA  
MUNICIPAL

H. AYUNTAMIENTO  
PRESIDENCIA  
**RECIBIDO**  
23 JUL. 2020  
Recibido: Any Hora: 02:14 pm





H. AYUNTAMIENTO CONSTITUCIONAL DE TECOMÁN, COL.  
ADMINISTRACIÓN 2018 – 2021

**Dirección de Planeación y Desarrollo Municipal**



**Tecomán**  
Calidad con calidez  
Gobierno Municipal 2018-2021

# MIDS 2020

“2020, 80 Aniversario de la Universidad de Colima”.

Medellín No. 280, Colonia Centro Tecomán Colima. C.P. 28100 Tel. 32-2-94 95 [www.tecoman.gob.mx](http://www.tecoman.gob.mx)



ADMINISTRACIÓN 2018 - 2021

**Dirección de Planeación y Desarrollo Municipal**

SECRETARÍA DE PLANEACIÓN Y FINANZAS  
GOBIERNO DEL ESTADO DE COLIMA

02086

16 JUL. 2020

Mpio. De Tecomán, Colima. 08 de julio de 2020.  
Oficio No. 034/2020.

Asunto: **Captura de proyectos en la MIDS - 2020**

**RECIBIDO**  
09 JUL. 2020

**RECIBIDO**  
10:16 HORA: 09:00

**C.P. CARLOS ARTURO NORIEGA GARCÍA**  
Secretario de Planeación y Finanzas  
del Gobierno del Estado de Colima.  
**PRESENTE:**

**OSAFIG**  
16 JUL. 2020  
Órgano Superior de Auditoría y Fiscalización Gubernamental  
**RECIBIDO**

Recibido: Ale  
con anexo

Mediante el oficio circular Núm. BIE/DGDR/614/009/2020 de fecha 14 de mayo el Despacho de la Dirección General de Desarrollo Regional de la Secretaría de Bienestar nos informa que se habilitó la Matriz para capturar o reportar los proyectos de obras y acciones del FAIS 2020.

Se aclara que el mencionado modulo ha presentado carencias, ya que en lo que restó del mes de mayo se capturaron 20 proyectos de infraestructura y 4 proyectos de indirectos; al momento de la captura el sistema todavía no tenía considerado las nuevos ZAP 2020 y los ZAP RURAL de acuerdo al decreto vigente para el ejercicio 2020.

A principios de junio nos observaron únicamente 10 proyectos, se capturaron 5 proyectos más de infraestructura y dichos proyectos observados se ubicaron en ZAP nuevas, que para ese entonces ya habían habilitado en sistema y los otros 10 proyectos de infraestructura no se pudieron ubicar en las nuevas ZAP, ya que no se observaron y para el día 18 de junio (se anexa reporte del sistema), se tenían capturados y firmados los 25 proyectos de infraestructura y 4 proyectos de indirectos, los cuales al cierre del trimestre rechazaron los 25 proyectos de infraestructura (semáforo rojo) y 4 proyectos de indirectos (semáforo blanco), sin presentar migración de ningún proyecto a la página de HACIENDA (SRFT).

En repetidas ocasiones mediante los grupos de whatsapp integrado por los directores de planeación de los 10 municipios y liderado por el enlace estatal; se han estado mencionado las inconsistencias del sistema y se ha pedido el apoyo, a lo cual se nos facilitaron un número telefónico de México y correos electrónicos y a la fecha no ha habido contestación de oficinas centrales.

Debo señalar que la página de Bienestar del sistema de la MIDS para el 2020 hasta la fecha del presente escrito, presenta deficiencias, ya que todavía los ZAP RURAL de acuerdo al decreto, no lo reconoce el sistema y los proyectos de indirectos, desde su captura no han sido observados o aceptados.

El día de hoy se participó con el enlace estatal en una video conferencia, tratándose en general la problemática antes descrita, se mencionó además que en el transcurso de esta semana se resolvería la actualización de las ZAP mencionadas en el decreto 2020.

No habiendo otro particular que tratar, quedo de usted para cualquier aclaración a la presente.

Atentamente,  
El Director de Planeación y Desarrollo Municipal.  
**ING. JUAN GABRIEL ALVAREZ TORRES.**



H. AYUNTAMIENTO CONSTITUCIONAL DE TECOMAN, COLIMA  
09 JUL. 2020  
10:20  
**RECIBIDO**  
CONTROLORIA MUNICIPAL  
SE RECIBE ANEXO.

- C.c.p. Ing. Elias Antonio Lozano Ochoa, Presidente Municipal de Tecomán. Para su conocimiento.
- C.c.p. Lic. Indira Vizcaíno Silva.- Delegada Estatal de Programas en el Estado de Colima.- Mismo fin.
- C.c.p.- Mtra. Indira Isabel García Pérez.-Auditor Superior del Estado. (OSAFIG). Mismo fin.
- C.c.p.- C.P. J. Jesús Rojas Fermín.-Tesorero Mpal. Mismo fin.
- C.c.p.-Dr. Salvador Castañeda Meillón.-Contralor Municipal.
- C.c.p. Archivo.

“2020, 80 Aniversario de la Universidad de Colima”.

*Area Ejecutiva (Anexo)*  
*09/07/2020*  
*10:14 HRS*  
*LEAZ*  
*Morales*

**RECIBIDO**  
16 JUL. 2020  
BIENESTAR  
DELEGACION



MIDS 2020 - Proyectos FISDMF

faibienestar.gob.mx/pls/ais/FAIS2020.pkg\_proyectos\_fisdmf.is?pi\_entidad\_federativa=68&pi\_municipio=6009

BIENESTAR SECRETARÍA DE BIENESTAR

CONSULTA DE PROYECTOS POR MUNICIPIO

MIDS

Jueves, 18 de Junio de 2020 13:35:26 Usuario: FCOL0600901

INFORME | MONITOR FISDMF | PROPOSICIÓN FISDMF

PROYECTOS BANOBRAS PRODIM GASTOS INDIRECTOS

Proyectos del Municipio de TECOMÁN del Estado de COLIMA

PROYECTOS FISDMF

Folio del proyecto	Nombre del Proyecto	Monto Planeado a Invertir	Año de Solicitud	Año de Ejecución	Territorio Beneficiario	Incidencia del Proyecto	Envío a SFRT	Consultas/Solicitudes	CLHS	Editar	Eliminar	Firmar
1	34182 CONSTRUCCIÓN DE EMPEDRADOS EN CALLE DABILLO VADILLO, ENTRE CALLES LIMONEROS Y MARGARITAS, COL. SANTA ELENA, CONSTRUCCIÓN DE EMPEDRADOS EN CALLE GRISELDA ALVAREZ, ENTRE CALLES LIMONEROS Y	\$ 107,536.00	2020	2020	Zep. Loc. 2 Gr. P.EXT.	✓	✓	✓	No Aplica	-	-	Firmado
2	34047	\$ 107,536.00	2020	2020	✓	✓	✓	No Aplica	-	-	-	Firmado

MIDS 2020 - Proyectos FISDMF

faibienestar.gob.mx/pls/ais/FAIS2020.pkg\_proyectos\_fisdmf.is?pi\_entidad\_federativa=68&pi\_municipio=6009

MARGARITAS COL. SANTA ELENA, REHABILITACIÓN DE LINEA DE CONDUCCIÓN DE AGUAS NEGRAS EN LA LOCALIDAD DE EL SALCITO

REHABILITACIÓN DE RED DE DRENAJE SANITARIO EN CALLE PROLONG. AV. GRISELDA ALVAREZ ENTRE CALLES SANTA ELENA Y AV. JOSÉ ESPINOZA RIVERA, Y

REHABILITACIÓN DE RED DE DRENAJE SANITARIO EN CALLE SOLIDARIDAD ENTRE GRISELDA ALVAREZ Y OBREROS, COL. VICENTE GUERRERO

REHABILITACIÓN DE TANQUE DE ALMACENAMIENTO DE AGUA POTABLE EN LA LOCALIDAD DE EL SALCITO

CONSTRUCCIÓN DE PUENTE VEHICULAR SOBRE CANAL DE AGUAS PLUVIALES EN LA COL. SAN JOSÉ

REHABILITACIÓN DE RED DE DRENAJE SANITARIO EN CALLE NIÑOS HÉROES ENTRE CALLES 18 DE JULIO Y CONSTITUCIÓN, COL. CENTRO

REHABILITACIÓN DE RED DE DRENAJE SANITARIO EN CALLE PASEO DE LAS PALMAS ENTRE CALLES 18 DE JULIO Y MEDELLÍN, COL. LAS PALMAS

REHABILITACIÓN DE RED DE DRENAJE SANITARIO EN CALLE JUAN ESCOBAR ENTRE ABASCO Y 20 DE NOVIEMBRE, COL. CENTRO

REHABILITACIÓN DE RED DE DRENAJE SANITARIO EN CALLES DE LA COL. AMPLIACIÓN LAD. SIAO MORENO.

REHABILITACIÓN DE RED DE DRENAJE SANITARIO EN CALLES MIGUEL HIDALGO, S DE MAYO Y

Folio del proyecto	Nombre del Proyecto	Monto Planeado a Invertir	Año de Solicitud	Año de Ejecución	Territorio Beneficiario	Incidencia del Proyecto	Envío a SFRT	Consultas/Solicitudes	CLHS	Editar	Eliminar	Firmar
3	38840	\$ 300,000.00	2020	2020	✓	✓	✓	PROCEDE POR A. III	-	-	-	Firmado
4	26666	\$ 2,566,000.00	2020	2020	✓	✓	✓	No Aplica	-	-	-	Firmado
5	29039	\$ 150,000.00	2020	2020	✓	✓	✓	Asociar CLHS al Proyecto	-	-	-	Firmado
6	13346	\$ 900,000.00	2020	2020	✓	✓	✓	No Aplica	-	-	-	Firmado
7	13522	\$ 250,000.00	2020	2020	✓	✓	✓	No Aplica	-	-	-	Firmado
8	13304	\$ 415,000.00	2020	2020	✓	✓	✓	No Aplica	-	-	-	Firmado
9	13259	\$ 1,330,000.00	2020	2020	✓	✓	✓	No Aplica	-	-	-	Firmado
10	13228	\$ 875,000.00	2020	2020	✓	✓	✓	PROCEDE POR A. III	-	-	-	Firmado

MIDS 2020 - Proyecto FISMDF

No es seguro | fais.bienestar.gob.mx/pais/fais/FAIS2020.pkg\_proyectos\_fismdf.is?pl\_entidad\_federativa=6&pl\_municipio=6000

Aplicaciones Iniciar sesión Estado de Cuenta MY MAPS Ya tengo mi cuenta eLearning - INAFED correo planeacion MIDS 2020 - Tabler...

ID	Descripción	Monto	Año	Estado	Acciones	Observaciones	Estado
11 13206	MORENO REHABILITACIÓN DE RED DE DRENAJE SANITARIO EN CALLES MIGUEL HIDALGO, S DE MAYO Y FELIPE ANGELES, COL. ANTONIO SALAZAR B. EN LA LOCALIDAD DE NUEVO GARCITAN DE TECTAMAN	\$ 670,833.00	2020	2020	✓	✓	No Aplica - Firmado
12 13171	REHABILITACIÓN DE RED DE DRENAJE SANITARIO EN CALLE BALBINO DÁVALOS, ENTRE CALLES OBREROS Y EMILIANO ZAPATA, COL. EMILIANO ZAPATA (SAN ISIDRO)	\$ 1,900,000.00	2020	2020	✓	✓	No Aplica - Firmado
13 19158	REHABILITACIÓN DE RED DE DRENAJE SANITARIO EN CALLE 16 DE MARZO, ENTRE CALLES ABAZCOLO Y LIBERTAD, COL. CENTRO	\$ 715,360.00	2020	2020	✓	✓	No Aplica - Firmado
14 13130	REHABILITACIÓN DE RED DE DRENAJE SANITARIO EN CALLE AV PEDRO GUTIERREZ, ENTRE CALLES SIMÓN BOLÍVAR Y LIBERTAD, COL. UNIÓN	\$ 978,000.00	2020	2020	✓	✓	No Aplica - Firmado
15 13090	REHABILITACIÓN DE RED DE DRENAJE SANITARIO EN CALLE JUAN ALVAREZ, ENTRE CALLES NIÑOS HEROES Y GUINIANA RDO, COL. LAS PALMAS	\$ 825,000.00	2020	2020	✓	✓	No Aplica - Firmado
16 13033	REHABILITACIÓN DE RED DE DRENAJE SANITARIO EN CALLE VICENTE GUERRERO, ENTRE CALLES BENITO JUÁREZ Y EJIDO, COL. EMILIANO ZAPATA (SAN ISIDRO)	\$ 885,000.00	2020	2020	✓	✓	¿Aplica A. III? Favor de Editar - Firmado
17 0981	REHABILITACIÓN DE RED DE DRENAJE SANITARIO EN CALLE PRIMERA, ENTRE CALLES PUERTO DE MANZANILLO Y PUERTO DE SAN PEDRITO, COL. DIAZ ORGAZ	\$ 320,000.00	2020	2020	✓	✓	No Aplica - Firmado

DIRECCIÓN GENERAL DE DESARROLLO REGIONAL

01:34 p.m. 18/06/2020

MIDS 2020 - Proyecto FISMDF

No es seguro | fais.bienestar.gob.mx/pais/fais/FAIS2020.pkg\_proyectos\_fismdf.is?pl\_entidad\_federativa=6&pl\_municipio=6000

Aplicaciones Iniciar sesión Estado de Cuenta MY MAPS Ya tengo mi cuenta eLearning - INAFED correo planeacion MIDS 2020 - Tabler...

ID	Descripción	Monto	Año	Estado	Acciones	Observaciones	Estado
18 6333	REHABILITACIÓN DE RED DE DRENAJE SANITARIO EN CALLE BENITO JUÁREZ, ENTRE CALLE BELUSARIO DOMÍNGUEZ Y AV. UNIVERSIDAD, COL. LA ESTACIÓN	\$ 139,000.00	2020	2020	✓	✓	No Aplica - Firmado
19 6308	REHABILITACIÓN DE RED DE DRENAJE SANITARIO EN CALLE 19 DE SEPTIEMBRE, ENTRE CALLES INDEPENDENCIA Y REFORMA, COL. CENTRO	\$ 930,000.00	2020	2020	✓	✓	¿Aplica A. III? Favor de Editar - Firmado
20 9250	REHABILITACIÓN DE RED DE DRENAJE SANITARIO EN CALLE PASADIZO, ENTRE CALLES DEL LAGO Y LA GLORIA DE ALCUZAHUE, COL. VILLAS DEL CENTENARIO	\$ 860,000.00	2020	2020	✓	✓	¿Aplica A. III? Favor de Editar - Firmado
21 9044	REHABILITACIÓN DE RED DE DRENAJE SANITARIO EN CALLE 60 LEGIONARIA, ENTRE CALLES MATAMOROS Y JUAN ESTEBAN, COL. BENITO JUÁREZ	\$ 850,000.00	2020	2020	✓	✓	¿Aplica A. III? Favor de Editar - Firmado
22 9008	REHABILITACIÓN DE RED DE DRENAJE SANITARIO EN CALLE VERACRUZ, ENTRE CALLES JARPERINA Y JOSÉ ANTONIO TORRES, COL. COFRADÍA DE JUÁREZ	\$ 420,000.00	2020	2020	✓	✓	No Aplica - Firmado
23 8882	REHABILITACIÓN DE RED DE DRENAJE SANITARIO EN CALLE MÉXICO, ENTRE CALLES TORRES QUINTERO Y CAMPO, COL. VILLA FLORIDA	\$ 300,000.00	2020	2020	✓	✓	¿Aplica A. III? Favor de Editar - Firmado
24 7697	CONSTRUCCIÓN DE POZO PROFUNDO DE AGUA POTABLE EN LA LOCALIDAD DE COFRADÍA DE MORELOS	\$ 1,100,000.00	2020	2020	✓	✓	¿Aplica A. III? Favor de Editar - Firmado
25 8205	REHABILITACIÓN DE RED DE DRENAJE SANITARIO EN CALLE AV PEDRO GUTIERREZ, ENTRE CALLES SANJUANACURA Y RUBEN DARIO, COL. UNIÓN	\$ 880,000.00	2020	2020	✓	✓	No Aplica - Firmado

DIRECCIÓN GENERAL DE DESARROLLO REGIONAL

01:34 p.m. 18/06/2020



Jueves, 18 de Junio de 2020 13:37:08 Usuario: ALVAREZ TORRES JUAN GABRIEL

MONITOR FISMDF | INFORMACIÓN GENERAL

PROYECTOS BANOBRAS PRODIMDF GASTOS INDIRECTOS

**GASTOS INDIRECTOS 2020 DEL MUNICIPIO DE TECOMÁN**

Se lleva \$ 2,115,000.00 de \$ 2,370,210.24 del monto FISMDF para el Municipio.

Gasto indirecto capturado Gasto indirecto en revisión Gasto indirecto en proceso

PROYECTOS										
No.	Consecutivo del GI	Concepto del Gasto Indirecto	Importe Total	Importe FISMDF	Consultar	Solicitudes	Editar	Eliminar	Firmar	Actualizar
1	5510	Mantenimiento, Conservación y Reparación de Vehículos (Llave)	\$ 200,000.00	\$ 200,000.00					Firmado	
2	5529	Contratación de Servicios (Subsección de obra para las obras del fidei)	\$ 1,200,000.00	\$ 1,200,000.00					Firmado	
3	7596	Contratación de Estudios de Consultoría para la Realización de Evaluación de Proyectos del FISMDF	\$ 220,000.00	\$ 220,000.00					Firmado	
4	9000	Contratación de Estudios de Consultoría para la Realización de Estudios y Proyectos del FISMDF	\$ 495,000.00	\$ 495,000.00					Firmado	

*[Handwritten signature]*



H. AYUNTAMIENTO CONSTITUCIONAL DE TECOMÁN, COL.  
ADMINISTRACIÓN 2018 – 2021  
Dirección de Planeación y Desarrollo Municipal



SEGUIMIENTO DE LOS RECURSOS FEDERALES  
TRANSFERIDOS CICLO 2020  
PERIODO SEGUNDO TRIMESTRE  
ABRIL - JUNIO  
EN LA PÁGINA DE LA SECRETARÍA DE HACIENDA Y  
CRÉDITO PÚBLICO

# EJERCICIO DEL GASTO



# Ejercicio del Gasto (2do. Informe trimestral 2020)

Reporte de la página de la Secretaría de Hacienda y Crédito Público en el apartado de Seguimiento de los Recursos Federales Transferidos (SRFT)

Entidad	Municipio	Tipo de Registro	Año de Recurso	Tipo de Recurso	Descripción Ramo	Clave Ramo	Descripción Programa	Clave Programa
Colima	Tecomán	Programa presupuestario	2020	FEDERALES (APORTACIONES, SUBSIDIOS Y CONVENIOS)	Aportaciones Federales para Entidades Federativas y Municipios	33	FAIS Municipal y de las Demarcaciones Territoriales del Distrito Federal	I004
Colima	Tecomán	Partida genérica	2020	FEDERALES (APORTACIONES, SUBSIDIOS Y CONVENIOS)	Aportaciones Federales para Entidades Federativas y Municipios	33	FAIS Municipal y de las Demarcaciones Territoriales del Distrito Federal	I004
Colima	Tecomán	Programa presupuestario	2020	FEDERALES (APORTACIONES, SUBSIDIOS Y CONVENIOS)	Aportaciones Federales para Entidades Federativas y Municipios	33	FORTAMUN	I005
Colima	Tecomán	Partida genérica	2020	FEDERALES (APORTACIONES, SUBSIDIOS Y CONVENIOS)	Aportaciones Federales para Entidades Federativas y Municipios	33	FORTAMUN	I005
Colima	Tecomán	Programa presupuestario	2020	FEDERALES (APORTACIONES, SUBSIDIOS Y CONVENIOS)	Medio Ambiente y Recursos Naturales	16	Sanearamiento de Aguas Residuales	U008
Colima	Tecomán	Partida genérica	2020	FEDERALES (APORTACIONES, SUBSIDIOS Y CONVENIOS)	Medio Ambiente y Recursos Naturales	16	Sanearamiento de Aguas Residuales	U008

# Ejercicio del Gasto (2do. Informe trimestral 2020)

Reporte de la página de la Secretaría de Hacienda y Crédito Público en el apartado de Seguimiento de los Recursos Federales Transferidos (SRFT)

Entidad	Municipio	Tipo de Registro	Año de Recurso	Tipo de Recurso	Descripción Ramo	Clave Ramo	Descripción Programa	Clave Programa
Colima	Tecomán	Programa presupuestario	2020	FEDERALES (APORTACIONES, SUBSIDIOS Y CONVENIOS)	Seguridad y Protección Ciudadana	36	Subsidios en materia de seguridad pública	U001
Colima	Tecomán	Partida genérica	2020	FEDERALES (APORTACIONES, SUBSIDIOS Y CONVENIOS)	Seguridad y Protección Ciudadana	36	Subsidios en materia de seguridad pública	U001



# Ejercicio del Gasto (2do. Informe trimestral 2020)

Ejercicio

Reporte de la página de la Secretaría de Hacienda y Crédito Público en el apartado de Seguimiento de los Recursos Federales Transferidos (SRFT) Reporte de la p

Programa Fondo Convenio - Específico	Dependencia Ejecutora	Rendimiento Financiero	Reintegro	Tipo de Gasto	Partida	Aprobado	Modificado	Recaudado (Ministrado)	Comprometid o
Sin Especificar	Sin Especificar	89631.96	0		Total del Programa Presupuestario	79007008	79007008	39503505	1095496.73
	h. ayuntamiento de tecoman			2 - Gasto de Inversión	438 - Subsidios a Entidades Federativas y Municipios	79007008	79007008	39503505	1095496.73
Sin Especificar	Sin Especificar	673.12	0		Total del Programa Presupuestario	90923539	90923539	45461722	46045545.43
	H. AYUNTAMIENTO DE TECOMAN			2 - Gasto de Inversión	438 - Subsidios a Entidades Federativas y Municipios	90923539	90923539	45461722	46045545.43
Sin Especificar	Sin Especificar	0	6.78		Total del Programa Presupuestario	2937689	2937689	2937689	2937682.22
	COMISIÓN DE AGUA POTABLE Y ALCANTARILLADO DEL MUNICIPIO DE TECOMÁN			2 - Gasto de Inversión	439 - Otros Subsidios	2937689	2937689	2937689	2937682.22

# Ejercicio del Gasto (2do. Informe trimestral 2020)

Ejercicio

Reporte de la página de la Secretaría de Hacienda y Crédito Público en el apartado de Seguimiento de los Recursos Federales Transferidos (SRFT) Reporte de la p

Programa Fondo Convenio - Específico	Dependencia Ejecutora	Rendimiento Financiero	Reintegro	Tipo de Gasto	Partida	Aprobado	Modificado	Recaudado (Ministrado)	Comprometid o
Sin Especificar	Sin Especificar	42404.58	0		Total del Programa Presupuestario	22428798	22428798	17943038.4	10774200.1
	H. AYUNTAMIENTO DE COLIMA			2 - Gasto de Inversión	439 - Otros Subsidios	22428798	22428798	17943038.4	10774200.1



## io del Gasto (2do. Informe trimestral 2020)


ágina de la Secretaría de Hacienda y Crédito Público en el apartado de Seguimiento de los Recursos Federales Transferidos (SRFT)

Devengado	Ejercido	Pagado	Contratos	Proyectos	Pagado SHCP	Pagado EF	ESTATUS	Observaciones (Captura)
940897.14	862012.15	862012.15			N/A	39503505		
940897.14	862012.15	862012.15	Sin Contratos	Sin Proyectos	N/A	N/A	Validado	FAIS 2020
45866355.63	43459444.81	42093954.26			N/A	45461772		
45866355.63	43459444.81	42093954.26	Sin Contratos	Sin Proyectos	N/A	N/A	Validado	FORTAMUN 2020
2937682.22	2937682.22	2937682.22			N/A	N/A		["Dependencia Ejecutora": "COMISIÓN DE AGUA POTABLE Y ALCANTARILLADO DEL MUNICIPIO DE TECOMÁN", "Observación": "En el trimestre anterior se reportó que se había reintegrado una cantidad de \$60,711.76 pero en este trimestre se gastó \$60,704.98, quedando un saldo de \$6.78 pesos."}]
2937682.22	2937682.22	2937682.22	Sin Contratos	Sin Proyectos	N/A	N/A	Validado	PROSANEAR 2019. En el trimestre anterior se reportó que se había un saldo de \$60,711.76 pero en este trimestre se gastó \$60,704.98, quedando un saldo de \$6.78 pesos.

## Estado del Gasto (2do. Informe trimestral 2020)

Página de la Secretaría de Hacienda y Crédito Público en el apartado de Seguimiento de los Recursos Federales Transferidos (SRFT)

Devengado	Ejercido	Pagado	Contratos	Proyectos	Pagado SHCP	Pagado EF	ESTATUS	Observaciones (Captura)
0	0	0			N/A	17943038.4		
0	0	0	Sin Contratos	Sin Proyectos	N/A	N/A	Validado	FORTASEG 2020







H. AYUNTAMIENTO CONSTITUCIONAL DE TECOMÁN, COL.  
ADMINISTRACIÓN 2018 – 2021

Dirección de Planeación y Desarrollo Municipal



**Tecomán**  
Calidad con calidez  
Gobierno Municipal 2018-2021

SEGUIMIENTO DE LOS RECURSOS FEDERALES  
TRANSFERIDOS CICLO 2020  
PERIODO SEGUNDO TRIMESTRE  
ABRIL - JUNIO  
EN LA PÁGINA DE LA SECRETARÍA DE HACIENDA Y  
CRÉDITO PÚBLICO

# DESTINO DEL GASTO

# Destino del Gasto (2do. Informe trimestral 2020)

En página de la Secretaría de Hacienda y Crédito Público en el apartado de Seguimiento de los Recursos Federales Transferidos (SRFT)

CICLO	TRIMESTRE	FOLIO	CATEGORIA	MONTO_GLOBAL_APROBADO	FUENTES_FINANCIAMIENTO	NOMBRE	ID_ENTIDAD_RESPONSABLE
2020	2	COL190401620677	Acción	280000	{ff1: {ciclo_recurso:2019, ramo:33, modalidad:l, prog_pres:4, tipo_recurso:FEDERALES (APORTACIONES, SUBSIDIOS Y CONVENIOS), monto:280000.0, modificado:0.0}}	33902 PROYECTOS PARA PRESTACION DE SERVICIOS - 197701	6
2020	2	COL190401666086	Proyecto de inversión	1960673.32	{ff1: {ciclo_recurso:2019, ramo:33, modalidad:l, prog_pres:4, tipo_recurso:FEDERALES (APORTACIONES, SUBSIDIOS Y CONVENIOS), monto:1960673.32, modificado:1960673.31}}	REHABILITACION DE CALLE CINCO DE MAYO MEDIANTE REVESTIMIENTO DE CONCRETO ASFÁLTICO DEL TRAMO LIBERTAD A CALLE OBREROS, COL UNION. - 278805	6
2020	2	COL190201542704	Proyecto de inversión	1077760.96	{ff1: {ciclo_recurso:2019, ramo:33, modalidad:l, prog_pres:4, tipo_recurso:FEDERALES (APORTACIONES, SUBSIDIOS Y CONVENIOS), monto:1077760.96, modificado:0.0}}	REHABILITACIÓN DE RED DE DRENAJE SANITARIO EN CALLE CINCO DE FEBRERO ENTRE AV JUAN OSEGUERA Y CALLE VOLCÁN DE COLIMA COL LA FLORESTA - 87587	6
2020	2	COL190201553444	Proyecto de inversión	21224.16	{ff1: {ciclo_recurso:2019, ramo:33, modalidad:l, prog_pres:4, tipo_recurso:FEDERALES (APORTACIONES, SUBSIDIOS Y CONVENIOS), monto:21224.16, modificado:0.0}}	EQUIPAMIENTO ESTUFA ECOLÓGICA DE LEÑA - 108507	6
2020	2	COL190201553539	Proyecto de inversión	120000	{ff1: {ciclo_recurso:2019, ramo:33, modalidad:l, prog_pres:4, tipo_recurso:FEDERALES (APORTACIONES, SUBSIDIOS Y CONVENIOS), monto:120000.0, modificado:0.0}}	CONSTRUCCIÓN DE PISO FIRME - 108695	6



# Destino del Gasto (2do. Informe trimestral 2020)

En página de la Secretaría de Hacienda y Crédito Público en el apartado de Seguimiento de los Recursos Federales Transferidos (SRFT)

DETALLE_PROYECTO	DETALLE_PROYECTO	DETALLE_PROYECTO	DETALLE_PROYECTO	DETALLE_PROYECTO	DETALLE_PROYECTO	DETALLE_PROYECTO	DETALLE_PROYECTO	DETALLE_PROYECTO	DETALLE_PROYECTO	DETALLE_PROYECTO	DETALLE_PROYECTO	DETALLE_PROYECTO
ID_MUNICIPIO	TIPO_PROGRAMA	CLASIFICACION	SUBCLASIFICACION	INSTITUCION_EJECUTORA	NUMERO_PROYECTO	POBLACION_BENEFICIARIA	MUJERES	HOMBRES	BENEFICIARIOS	METAS	TIPO_GEOREFERENCIA	
Colima	9 Tecmán	Otros Proyectos	Sin identificar	H AYUNTAMIENTO DE TECOMAN	197701	N	0	0	0	{meta1: {unidad_medida:Otros, meta:1.0, meta_modificada:0.0}}	1	
Colima	9 Tecmán	Proyecto de Inversión de Infraestructura Social	Transportes y vialidades	Sin identificar	H AYUNTAMIENTO DE TECOMAN	278805	S	139	113	0 {meta1: {unidad_medida:Metros Cuadrados, meta:3848.0, meta_modificada:3848.0}}	1	
Colima	9 Tecmán	Proyecto de Inversión de Infraestructura Social	Agua y saneamiento	Sin identificar	H AYUNTAMIENTO DE TECOMAN	87587	S	76	62	0 {meta1: {unidad_medida:Metros lineales, meta:155.0, meta_modificada:0.0}}	1	
Colima	9 Tecmán	Proyecto de Inversión de Infraestructura Social	Vivienda	Sin identificar	H AYUNTAMIENTO DE TECOMAN	108507	S	15	10	0 {meta1: {unidad_medida:Piezas, meta:6.0, meta_modificada:0.0}}	1	
Colima	9 Tecmán	Proyecto de Inversión de Infraestructura Social	Vivienda	Sin identificar	H AYUNTAMIENTO DE TECOMAN	108695	S	15	10	0 {meta1: {unidad_medida:Metros Cuadrados, meta:300.0, meta_modificada:300.0}}	1	

# Destino del Gasto (2do. Informe trimestral 2020)

En página de la Secretaría de Hacienda y Crédito Público en el apartado de Seguimiento de los Recursos Federales Transferidos (SRFT)

DETALLE_PROYECTO	DETALLE_PROYECT O	DETALLE_PROYECT O	AVANCE_FINANCIER O	AVANCE_FINANCIER O	AVANCE_FINANCIER O	AVANCE_FINANCIER O
GEOREFERENCIAS	FECHA_INICIO	FECHA_TERMINO	RECAUDADO	COMPROMETIDO	DEVENGADO	EJERCIDO
{geo1: {cve_municipio:9, localidad:1, direccion:DADO QUE ES GASTO INDIRECTO EL PROYECTO SE UBICA EN LA CABECERA MUNICIPAL, lon:-103.873548, lat:18.910503}}	25-11-2019	31-12-2019	0	0	0	0
{geo1: {cve_municipio:9, localidad:1, direccion:CALLE 5 DE MAYO COLONIA TECOMÁN CENTRO, 28100 TECOMÁN, TECOMÁN COLIMA ENTRE CALLE LIBERTAD Y CALLE OBREROS, CALLE MARIANO MATAMOROS LA OBRA SE ENCUENTRA A UN COSTADO DEL IMSS POR LA CALLE DE URGENCIAS Y UN COSTADO DE PARQUE LÁZ, lon:-103.8781354, lat:18.91458532}}	01-12-2019	31-12-2019	1960673.31	1960673.31	1960673.31	1960673.31
{geo1: {cve_municipio:9, localidad:1, direccion:CALLE 5 DE FEBRERO COLONIA LA FLORESTA, 28140 TECOMÁN, TECOMÁN COLIMA ENTRE CALLE VOLCAN DE COLIMA Y AVENIDA JUAN OSEGUERA VELAZQUEZ, CALLE EJIDO LA OBRA SE UBICA EN LA CALLE QUE DA A LA CARCEL Y ESQUINA DEL COMPLEJO ADMINISTRATIV, lon:-103.86477786, lat:18.91469534}}	30-06-2019	31-08-2019	0	0	0	0
{geo1: {cve_municipio:9, localidad:1, direccion:CALLE CINCO COLONIA ESTATUTO JURÍDICO, 28160 TECOMÁN, TECOMÁN COLIMA ENTRE CALLE VARIAS Y CALLE VARIAS, CALLE VARIAS COLONIA ESTATUTO JURÍDICO, lon:-103.85983378, lat:18.90885142}}	30-06-2019	31-08-2019	0	0	0	0
{geo1: {cve_municipio:9, localidad:80, direccion:CALLE VARIAS PUEBLO ESTACIÓN MADRID, 28910 MADRID, TECOMÁN COLIMA ENTRE CALLE VARIAS Y CALLE VARIAS, CALLE VARIAS VARIOS DOMICILIO EN LA COMUNIDAD DE MADRID EN EL AGEB 0600900800605, lon:-103.87391975, lat:19.08633511}}	15-07-2019	31-08-2019	0	0	0	0



# Destino del Gasto (2do. Informe trimestral 2020)

En página de la Secretaría de Hacienda y Crédito Público en el apartado de Seguimiento de los Recursos Federales Transferidos (SRFT)

AVANCE_FINANCIERO	AVANCE_FINANCIERO	AVANCES_FISICOS	FOTOS	ESTATUS	FLUJO	OBSERVACIONES	OBSERVACIONES
PAGADO	CONTRATOS	AVANCES_FISICOS	CARPETA_FOTOS	ESTATUS	FLUJO	OBSERVACIONES_CA PTURISTA	OBSERVACIONES_ REVISION
0	Sin contratos nuevos en el trimestre	{meta1: {unidad_medida:Otros, avance:0.0}}	{1620677/proyecto_INICIO}	Cancelado	Cancelación validada	{obs1: {observación:obra cancelada por prioridad v en Sin observaciones	Sin observaciones
1960673.31	{ctto1: {tipo_obra:Obra, numero_contrato:OPTEC-FAIS-076-2019, contratista:Luis Humberto Calderon Torres, convocante:MUNICIPIO DE TECOMAN, COL., monto:1679957.27, importe_modificado:1960673.31}}	{meta1: {unidad_medida:Metros Cuadrados, avance:3848.0}}	{1666086/proyecto_INICIO, 1666086/proyecto_FIN, 1666086/proyecto_PROCESO}	En Ejecución	Validado avances	Sin observaciones	Sin observaciones
0	Sin contratos nuevos en el trimestre	{meta1: {unidad_medida:Metros lineales, avance:0.0}}	{1542704/proyecto_INICIO}	Cancelado	Cancelación validada	{obs1: {observación:obra cancelada por prioridad v en Sin observaciones	Sin observaciones
0	Sin contratos nuevos en el trimestre	{meta1: {unidad_medida:Piezas, avance:0.0}}	{1553444/proyecto_INICIO}	Cancelado	Cancelación validada	{obs1: {observación:obra cancelada, se dividio v registro Sin observaciones	Sin observaciones
0	Sin contratos nuevos en el trimestre	{meta1: {unidad_medida:Metros Cuadrados, avance:0.0}}	{1553539/proyecto_INICIO}	Cancelado	Cancelación validada	{obs1: {observación:obra cancelada se dividio v registro	Sin observaciones

## Destino del Gasto (2do. Informe trimestral 2020)

### Fuentes de Financiamiento

FOLIO	TIPO DE RECURSO	CICLO DEL RECURSO	RAMO	PROGRAMA PRESUPUESTARIO	PROGRAMA ESTATAL O MUNICIPAL	APROBADO	MODIFICADO
COL190401620677	FEDERALES (APORTACIONES, SUBSIDIOS Y CONVENIOS)	2019	33-Aportaciones Federales para Entidades Federativas y Municipios	I004-FAIS Municipal y de las Demarcaciones Territoriales del Distrito Federal		280000	0
COL190401666086	FEDERALES (APORTACIONES, SUBSIDIOS Y CONVENIOS)	2019	33-Aportaciones Federales para Entidades Federativas y Municipios	I004-FAIS Municipal y de las Demarcaciones Territoriales del Distrito Federal		1960673.32	1960673.31
COL190201542704	FEDERALES (APORTACIONES, SUBSIDIOS Y CONVENIOS)	2019	33-Aportaciones Federales para Entidades Federativas y Municipios	I004-FAIS Municipal y de las Demarcaciones Territoriales del Distrito Federal		1077760.96	0
COL190201553444	FEDERALES (APORTACIONES, SUBSIDIOS Y CONVENIOS)	2019	33-Aportaciones Federales para Entidades Federativas y Municipios	I004-FAIS Municipal y de las Demarcaciones Territoriales del Distrito Federal		21224.16	0
COL190201553539	FEDERALES (APORTACIONES, SUBSIDIOS Y CONVENIOS)	2019	33-Aportaciones Federales para Entidades Federativas y Municipios	I004-FAIS Municipal y de las Demarcaciones Territoriales del Distrito Federal		120000	0





# Destino del Gasto (2do. Informe trimestral 2020)

## Metas

FOLIO	UNIDAD DE MEDIDA	META	META MODIFICADA
COL190401620677	Otros	1	0
COL190401666086	Metros Cuadrados	3848	3848
COL190201542704	Metros lineales	155	0
COL190201553444	Piezas	6	0
COL190201553539	Metros Cuadrados	300	300

## Destino del Gasto (2do. Informe trimestral 2020)

### Georeferencias

FOLIO	ESTADO	MUNICIPIO	LOCALIDAD	DIRECCION	LONGITUD	LATITUD
COL190401620677	Colima	Tecomán	Tecomán	DADO QUE ES GASTO INDIRECTO EL PROYECTO SE UBICA EN LA CABECERA MUNICIPAL	-103.873548	18.910503
COL190401666086	Colima	Tecomán	Tecomán	CALLE 5 DE MAYO COLONIA TECOMÁN CENTRO, 28100 TECOMÁN, TECOMÁN COLIMA ENTRE CALLE LIBERTAD Y CALLE OBREROS, CALLE MARIANO MATAMOROS LA OBRA SE ENCUENTRA A UN COSTADO DEL IMSS POR LA CALLE DE URGENCIAS Y UN COSTADO DE PARQUE LÁZ	-103.878135	18.9145853
COL190201542704	Colima	Tecomán	Tecomán	CALLE 5 DE FEBRERO COLONIA LA FLORESTA, 28140 TECOMÁN, TECOMÁN COLIMA ENTRE CALLE VOLCAN DE COLIMA Y AVENIDA JUAN OSEGUERA VELAZQUEZ, CALLE EJIDO LA OBRA SE UBICA EN LA CALLE QUE DA A LA CARCEL Y ESQUINA DEL COMPLEJO ADMINISTRATIV	-103.864778	18.9146953
COL190201553444	Colima	Tecomán	Tecomán	CALLE CINCO COLONIA ESTATUTO JURÍDICO, 28160 TECOMÁN, TECOMÁN COLIMA ENTRE CALLE VARIAS Y CALLE VARIAS, CALLE VARIAS COLONIA ESTATUTO JURÍDICO	-103.859834	18.9088514
COL190201553539	Colima	Tecomán	Madrid	CALLE VARIAS PUEBLO ESTACIÓN MADRID, 28910 MADRID, TECOMÁN COLIMA ENTRE CALLE VARIAS Y CALLE VARIAS, CALLE VARIAS VARIOS DOMICILIO EN LA COMUNIDAD DE MADRID EN EL AGEB 0600900800605	-103.87392	19.0863351





## Destino del Gasto (2do. Informe trimestral 2020)

### Contratos


FOLIO	TIPO DE OBRA	NUMERO	CONTRATISTA	CONVOCANTE	MONTO	MONTO MODIFICADO
COL1904016 66086	Obra	OPTEC-FAIS-076-2019	Luis Humberto Calderon Torres	MUNICIPIO DE TECOMAN, COL.	1679957.27	1960673.31



## Destino del Gasto (2do. Informe trimestral 2020)

### Avances Fisicos

FOLIO	CICLO	TRIMESTRE DE AVANCE	UNIDAD DE MEDIDA	META ORIGINAL	META MODIFICADA	AVANCE	PORCENTAJE
COL190401620677	2020	2	Otros Metros	1	0	0	0
COL190401666086	2020	2	Cuadrados	3848	3848	3848	100
COL190201542704	2020	2	Metros lineales	155	0	0	0
COL190201553444	2020	2	Piezas Metros	6	0	0	0
COL190201553539	2020	2	Cuadrados	300	300	0	0







H. AYUNTAMIENTO CONSTITUCIONAL DE TECOMÁN, COL.  
ADMINISTRACIÓN 2018 – 2021  
Dirección de Planeación y Desarrollo Municipal



SEGUIMIENTO DE LOS RECURSOS FEDERALES  
TRANSFERIDOS CICLO 2020  
PERIODO SEGUNDO TRIMESTRE  
ABRIL- JUNIO  
EN LA PÁGINA DE LA SECRETARÍA DE HACIENDA Y  
CRÉDITO PÚBLICO

# INDICADORES

# Indicadores (2do. Informe trimestral 2020)

Reporte de la página de la Secretaría de Hacienda y Crédito Público en el apartado de Seguimiento de los Recursos Federales Transferidos (SRFT)

Ciclo	Periodo	Trimestre	Entidad Federativa	Municipio	Ramo	Unidad	Programa Presupuestario	Nombre del Programa Presupuestario	Grupo Funcional	Función
2020	2	2	Colima	Tecomán	33 - Aportaciones Federales para Entidades Federativas y Municipios	416 - Dirección General de Programación y Presupuesto A	1005	FORTAMUN	2 - Desarrollo Social	2 - Vivienda y Servicios a la Comunidad
2020	2	2	Colima	Tecomán	33 - Aportaciones Federales para Entidades Federativas y Municipios	416 - Dirección General de Programación y Presupuesto A	1005	FORTAMUN	2 - Desarrollo Social	2 - Vivienda y Servicios a la Comunidad
2020	2	2	Colima	Tecomán	33 - Aportaciones Federales para Entidades Federativas y Municipios	416 - Dirección General de Programación y Presupuesto A	1005	FORTAMUN	2 - Desarrollo Social	2 - Vivienda y Servicios a la Comunidad
2020	2	2	Colima	Tecomán	33 - Aportaciones Federales para Entidades Federativas y Municipios	416 - Dirección General de Programación y Presupuesto A	1004	FAIS Municipal y de las Demarcaciones Territoriales del Distrito Federal	2 - Desarrollo Social	2 - Vivienda y Servicios a la Comunidad
2020	2	2	Colima	Tecomán	33 - Aportaciones Federales para Entidades Federativas y Municipios	416 - Dirección General de Programación y Presupuesto A	1004	FAIS Municipal y de las Demarcaciones Territoriales del Distrito Federal	2 - Desarrollo Social	2 - Vivienda y Servicios a la Comunidad
2020	2	2	Colima	Tecomán	33 - Aportaciones Federales para Entidades Federativas y Municipios	416 - Dirección General de Programación y Presupuesto A	1004	FAIS Municipal y de las Demarcaciones Territoriales del Distrito Federal	2 - Desarrollo Social	2 - Vivienda y Servicios a la Comunidad



# Indicadores (2do. Informe trimestral 2020)

Reporte de la página de la Secretaría de Hacienda y Crédito Público en el apartado de Seguimiento de los Recursos Federales Transferidos (SRFT)

Subfunción	Actividad Institucional	Clave del Indicador	Nombre del Indicador	Definición del Indicador	Método de Cálculo
7 - Desarrollo Regional	6 - Fondo de Aportaciones para el Fortalecimiento de los Municipios y de las Demarcaciones Territoriales del Distrito Federal	151872	Índice de Dependencia Financiera	Mide la evolución de la dependencia financiera municipal o de la demarcación territorial, expresada como la importancia relativa del FORTAMUN DF en los ingresos propios. El indicador se lee de la siguiente forma: con cuántos pesos de FORTAMUN DF cuenta el municipio o demarcación territorial, por cada peso por concepto de ingresos por recaudación. Permite establecer si a pesar de contar con fuentes seguras de origen federal, el municipio implanta una política recaudatoria activa para complementar sus ingresos disponibles y expandir el gasto público para beneficio de sus habitantes. Para una mayor comprensión de las variables se informa que los ingresos propios incluyen: impuestos por predial, nóminas y otros impuestos, así como, Otros ingresos como derechos, productos y aprovechamientos. Se aclara que los montos correspondientes a las dos variables son acumulados al periodo que se reporta.	(Recursos ministrados del FORTAMUN DF al municipio o demarcación territorial / Ingresos propios registrados por el municipio o demarcación territorial del Distrito Federal)
7 - Desarrollo Regional	6 - Fondo de Aportaciones para el Fortalecimiento de los Municipios y de las Demarcaciones Territoriales del Distrito Federal	152145	Porcentaje de avance en las metas	Mide el avance promedio en la ejecución física de los programas, obras o acciones que se realizan con recursos del FORTAMUN DF. Donde: $i =$ número de programas, obras o acciones. Los porcentajes correspondientes a las dos variables son acumulados al periodo que se reporta. Mide el porcentaje del gasto ejercido acumulado al periodo que se reporta, respecto al monto anual aprobado de FORTAMUN DF al municipio o demarcación territorial del Distrito Federal. El monto ejercido del FORTAMUN DF por el municipio o demarcación territorial es acumulado al periodo que se reporta.	$(\text{Promedio de avance en las metas porcentuales de } i / \text{Promedio de las metas programadas porcentuales de } i) * 100$ (Gasto ejercido del FORTAMUN DF por el municipio o demarcación territorial / Monto anual aprobado del FORTAMUN DF al municipio o demarcación territorial)*100
7 - Desarrollo Regional	6 - Fondo de Aportaciones para el Fortalecimiento de los Municipios y de las Demarcaciones Territoriales del Distrito Federal	152617	Índice en el Ejercicio de Recursos	Mide el avance promedio en la ejecución física de los programas, obras o acciones que se realizan con recursos del FORTAMUN DF. Donde: $i =$ número de programas, obras o acciones. Los porcentajes correspondientes a las dos variables son acumulados al periodo que se reporta. Mide el porcentaje del gasto ejercido acumulado al periodo que se reporta, respecto al monto anual aprobado de FORTAMUN DF al municipio o demarcación territorial del Distrito Federal. El monto ejercido del FORTAMUN DF por el municipio o demarcación territorial es acumulado al periodo que se reporta.	$(\text{Promedio de avance en las metas porcentuales de } i / \text{Promedio de las metas programadas porcentuales de } i) * 100$ (Gasto ejercido del FORTAMUN DF por el municipio o demarcación territorial / Monto anual aprobado del FORTAMUN DF al municipio o demarcación territorial)*100
7 - Desarrollo Regional	5 - Fondo de Aportaciones para la Infraestructura Social	153087	Porcentaje de proyectos de contribución directa registrados en la MIDS	Permite conocer la proporción de proyectos clasificados como de contribución directa en el Catálogo FAIS (proyectos de servicios básicos, calidad y espacios de la vivienda, salud, educación y alimentación) respecto del total de proyectos que han sido registrados en la MIDS para su ejecución durante el año. La clasificación de proyectos Directos puede ser consultada en el Catálogo FAIS 2016	(Sumatoria de proyectos de contribución directa registrados en la MIDS al trimestre correspondiente/Sumatoria de proyectos totales registrados en la MIDS al trimestre correspondiente)*100
7 - Desarrollo Regional	5 - Fondo de Aportaciones para la Infraestructura Social	154381	Porcentaje de otros proyectos registrados en la MIDS	Permite conocer el número de otros proyectos (proyectos PRODIM, proyectos de Gastos Indirectos y PROyectos Especiales) registrados en la MIDS para su ejecución durante el año. La clasificación de proyectos Complementarios puede ser consultada en el Catálogo FAIS 2016. Todo proyecto no considerado en el Catálogo como directo o complementario puede considerarse como proyecto especial	(Sumatoria de otros proyectos registrados la MIDS al trimestre correspondiente/Sumatoria de proyectos totales registrados en la MIDS al trimestre correspondiente)*100
7 - Desarrollo Regional	5 - Fondo de Aportaciones para la Infraestructura Social	155993	Porcentaje de proyectos Complementarios registrados en la MIDS	Permite conocer el número de proyectos clasificados como complementarios en el Catálogo FAIS (educación, urbanización, infraestructura productiva, saneamiento) y que han sido registrados en la MIDS para su ejecución durante el año. La clasificación de proyectos Complementarios puede ser consultada en el Catálogo FAIS 2016	(Sumatoria de proyectos complementarios registrados en la MIDS al trimestre correspondiente/Sumatoria de proyectos totales registrados en la MIDS al trimestre correspondiente)*100

# Indicadores (2do. Informe trimestral 2020)

Reporte de la página de la Secretaría de Hacienda y Crédito Público en el apartado de Seguimiento de los Recursos Federales Transferidos (SRFT)

Nivel del Indicador	Frecuencia de Medición	Unidad de Medida	Tipo	Dimensión del Indicador	Sentido	Meta programada	Justificación	Meta Modificada	Justificación	Realizado en el Periodo	Avance (%)	Flujo
Propósito	Semestral	Otra	Estratégico	Eficacia	Descendente	.84		.84		.77294	108.68	Validado
Componente	Trimestral	Porcentaje	Estratégico	Eficacia	Ascendente	45		45		48	106.67	No Validado
Actividad	Trimestral	Porcentaje	Gestión	Eficacia	Ascendente	45		45		47.79779	106.22	Validado
Actividad	Trimestral	Porcentaje	Gestión	Eficacia	Ascendente	7.14286		7.14286		88	1232	Validado
Actividad	Trimestral	Porcentaje	Gestión	Eficacia	Descendente	3.57143		3.57143		0	N/D	Validado
Actividad	Trimestral	Porcentaje	Gestión	Eficacia	Descendente	7.14286		7.14286		12	59.52	Validado





H. AYUNTAMIENTO CONSTITUCIONAL DE TECOMÁN, COL.  
ADMINISTRACIÓN 2018 – 2021

Dirección de Planeación y Desarrollo Municipal



**Tecomán**  
Calidad con calidez  
Gobierno Municipal 2018-2021

SEGUIMIENTO DE LOS RECURSOS  
FEDERALES TRANSFERIDOS  
CICLO 2019  
**INFORME DEFINITIVO**  
EN LA PÁGINA DE  
LA SECRETARÍA DE HACIENDA Y  
CRÉDITO PÚBLICO



H. AYUNTAMIENTO CONSTITUCIONAL DE TECOMÁN, COL.  
ADMINISTRACIÓN 2018 – 2021  
Dirección de Planeación y Desarrollo Municipal



SEGUIMIENTO DE LOS RECURSOS FEDERALES  
TRANSFERIDOS CICLO 2019  
**INFORME DEFINITIVO**  
EN LA PÁGINA DE LA SECRETARÍA DE HACIENDA Y  
CRÉDITO PÚBLICO

# EJERCICIO DEL GASTO



# Ejercicio del Gasto (Informe definitivo 2019)

Reporte de la página de la Secretaría de Hacienda y Crédito Público en el apartado de Seguimiento de los Recursos Federales Transferidos (SRFT)

Entidad	Municipio	Tipo de Registro	Ciclo de Recursos	Tipo de Recurso	Descripción Ramo	Clave Ramo	Descripción Programa	Clave Programa
Colima	Tecomán	Programa presupuestario	2019	FEDERALES (APORTACIONES, SUBSIDIOS Y CONVENIOS)	Medio Ambiente y Recursos Naturales	16	Saneamiento de Aguas Residuales	U008
Colima	Tecomán	Partida genérica	2019	FEDERALES (APORTACIONES, SUBSIDIOS Y CONVENIOS)	Medio Ambiente y Recursos Naturales	16	Saneamiento de Aguas Residuales	U008
Colima	Tecomán	Programa presupuestario	2019	FEDERALES (APORTACIONES, SUBSIDIOS Y CONVENIOS)	Seguridad y Protección Ciudadana	36	Subsidios en materia de seguridad pública	U001
Colima	Tecomán	Partida genérica	2019	FEDERALES (APORTACIONES, SUBSIDIOS Y CONVENIOS)	Seguridad y Protección Ciudadana	36	Subsidios en materia de seguridad pública	U001

# Ejercicio del Gasto (Informe definitivo 2019)

Reporte de la página de la Secretaría de Hacienda y Crédito Público en el apartado de Seguimiento de los Recursos Federales Transferidos (SRFT)

Programa Fondo Convenio - Especifico	Dependencia Ejecutora	Rendimiento o Financiero	Reintegro	Tipo de Gasto	Partida	Aprobado	Modificado	Recaudado (Ministrado)	Comprometido
Sin Especificar	Sin Especificar	30147	80225.78		Total del Programa Presupuestario	69552677.35	69552677.35	69552677.35	69502598.57
H. AYUNTAMIENTO DE TECOMAN				2 - Gasto de Inversión	438 - Subsidios a Entidades Federativas y Municipios	69552677.35	69552677.35	69552677.35	69502598.57
Sin Especificar	Sin Especificar	6948	6948		Total del Programa Presupuestario	87672822	87672822	87672822	87672822
H. AYUNTAMIENTO DE TECOMAN				2 - Gasto de Inversión	438 - Subsidios a Entidades Federativas y Municipios	87672822	87672822	87672822	87672822
Sin Especificar	Sin Especificar	0	0		Total del Programa Presupuestario	179712.5	179712.5	179712.5	179712.5
INSTITUTO TECOMENSE DE LAS MUJERES				2 - Gasto de Inversión	439 - Otros Subsidios	179712.5	179712.5	179712.5	179712.5
Sin Especificar	Sin Especificar	0	0		Total del Programa Presupuestario	1874335	1874335	1874335	0
Comisión de Agua Potable y Alcantarillado de Tecomán				2 - Gasto de Inversión	439 - Otros Subsidios	1874335	1874335	1874335	0



# Ejercicio del Gasto (Informe definitivo 2019)

Reporte de la página de la Secretaría de Hacienda y Crédito Público en el apartado de Seguimiento de los Recursos Federales Transferidos (SRFT)

Programa Fondo Convenio - Específico	Dependencia Ejecutora	Rendimiento o Financiero	Reintegro	Tipo de Gasto	Partida	Aprobado	Modificado	Recaudado (Ministrado)	Comprometid o
Sin Especificar	Sin Especificar	0	0		Total del Programa Presupuestario	2937689	2937689	2937689	0
	Comisión de Agua Potable y Alcantarillado del Municipio de Tecomán	38121.79	196511.52	2 - Gasto de Inversión	439 - Otros Subsidios	2937689	2937689	2937689	0
Sin Especificar	Sin Especificar				Total del Programa Presupuestario	25534769	25534769	25534769	25376379.27
	h. ayuntamiento de tecoman			2 - Gasto de Inversión	439 - Otros Subsidios	25534769	25534769	25534769	25376379.27

# Ejercicio del Gasto (Informe definitivo 2019)

Reporte de la página de la Secretaría de Hacienda y Crédito Público en el apartado de Seguimiento de los Recursos Federales Transferidos (SRFT)

Devengado	Ejercido	Pagado	Contratos	Proyectos	Pagado SHCP	Pagado EF	ESTATUS	Observaciones (Captura)
69502598.57	69502598.57	69502598.57			N/A	69532821.57		[{"Dependencia Ejecutora": "H. AYUNTAMIENTO DE TECOMAN", "Observación": "REINTEGRO= 30147 (RENDIMIENTOS) + 19855.78 (SALDO FAIS) + 30223 (RETENCION X CONVENIO CON AYUNTAM. DE ASOC. ING. Y ARQ. TECOMAN NO FACTURADA A TIEMPO)"}]
69502598.57	69502598.57	69502598.57	Sin Contratos	Sin Proyectos	N/A	N/A	Validado	SALDO 50,078.78 = 19855.78 (SALDO FAIS) + 30223 (RETENCION X CONVENIO CON AYUNTAM. DE ASOC. ING. Y ARQ. TECOMAN NO FACTURADA A TIEMPO
87672822	87672822	87672822			N/A	87672822		[{"Dependencia Ejecutora": "H. AYUNTAMIENTO DE TECOMAN", "Observación": "EL REINTEGRO ES DE LOS RENDIMIENTOS BANCARIOS"}]
87672822	87672822	87672822	Sin Contratos	Sin Proyectos	N/A	N/A	Validado	FORTAMUN 2019
179712.5	179712.5	179712.5			N/A	179712.5		
179712.5	179712.5	179712.5	Sin Contratos	Sin Proyectos	N/A	N/A	Validado	FTPG 2019
0	0	0			N/A	1874335		[{"Dependencia Ejecutora": "Comisión de Agua Potable y Alcantarillado de Tecoman", "Observación": "El recurso ingresó el 31 de diciembre de 2019. Por lo tanto, no se alcanzó a ejecutar en el ejercicio 2019."}]
0	0	0	Sin Contratos	Sin Proyectos	N/A	N/A	Validado	PRODDER 2019 - El recurso ingresó el 31 de diciembre de 2019. Por lo tanto, no se alcanzó a ejecutar en el ejercicio 2019.



# Ejercicio del Gasto (Informe definitivo 2019)

Reporte de la página de la Secretaría de Hacienda y Crédito Público en el apartado de Seguimiento de los Recursos Federales Transferidos (SRFT)

Devengado	Ejercido	Pagado	Contratos	Proyectos	Pagado SHCP	Pagado EF	ESTATUS	Observaciones (Captura)
0	0	0			N/A	2937689		[{"Dependencia Ejecutora": "Comisión de Agua Potable y Alcantarillado del Municipio de Tecoman", "Observación": "El recurso ingresó el 31 de diciembre de 2019. Por lo que no se realizó movimiento alguno durante el ejercicio fiscal 2019."}]
0	0	0	Sin Contratos	Sin Proyectos	N/A	N/A	Validado	PROSANEAR 2019 - El recurso ingresó el 31 de diciembre de 2019. Por lo que no se realizó movimiento alguno durante el ejercicio fiscal 2019.
25376379.27	25376379.27	25376379.27			N/A	7660430.7		[{"Dependencia Ejecutora": "h. ayuntamiento de tecoman", "Observación": "el reintegro es 196,511.52 = 38,121.79 de rendimientos + saldo 158,389.73"}]
25376379.27	25376379.27	25376379.27	Sin Contratos	Sin Proyectos	N/A	N/A	Validado	FORTASEG 2019 (saldo 158,389.73)



H. AYUNTAMIENTO CONSTITUCIONAL DE TECOMÁN, COL.  
ADMINISTRACIÓN 2018 – 2021  
Dirección de Planeación y Desarrollo Municipal



SEGUIMIENTO DE LOS RECURSOS FEDERALES  
TRANSFERIDOS CICLO 2019  
**INFORME DEFINITIVO**  
EN LA PÁGINA DE LA SECRETARÍA DE HACIENDA Y  
CRÉDITO PÚBLICO

# INDICADORES



# Indicadores (Informe definitivo 2019)

Reporte de la página de la Secretaría de Hacienda y Crédito Público en el apartado de Seguimiento de los Recursos Federales Transferidos (SRFT)

Ciclo	Periodo	Entidad Federativa	Municipio	Ramo	Unidad	Programa Presupuestario	Nombre del Programa Presupuestario	Grupo Funcional	Función	Subfunción
2019	5	5 Colima	Tecomán	33 - Aportaciones Federales para Entidades Federativas y Municipios	416 - Dirección General de Programación y Presupuesto A	I005	FORTAMUN	2 - Desarrollo Social	2 - Vivienda y Servicios a la Comunidad	7 - Desarrollo Regional
2019	5	5 Colima	Tecomán	33 - Aportaciones Federales para Entidades Federativas y Municipios	416 - Dirección General de Programación y Presupuesto A	I005	FORTAMUN	2 - Desarrollo Social	2 - Vivienda y Servicios a la Comunidad	7 - Desarrollo Regional
2019	5	5 Colima	Tecomán	33 - Aportaciones Federales para Entidades Federativas y Municipios	416 - Dirección General de Programación y Presupuesto A	I005	FORTAMUN	2 - Desarrollo Social	2 - Vivienda y Servicios a la Comunidad	7 - Desarrollo Regional
2019	5	5 Colima	Tecomán	33 - Aportaciones Federales para Entidades Federativas y Municipios	416 - Dirección General de Programación y Presupuesto A	I005	FORTAMUN	2 - Desarrollo Social	2 - Vivienda y Servicios a la Comunidad	7 - Desarrollo Regional
2019	5	5 Colima	Tecomán	33 - Aportaciones Federales para Entidades Federativas y Municipios	416 - Dirección General de Programación y Presupuesto A	I004	FAIS Municipal y de las Demarcaciones Territoriales del Distrito Federal	2 - Desarrollo Social	2 - Vivienda y Servicios a la Comunidad	7 - Desarrollo Regional

# Indicadores (Informe definitivo 2019)

Reporte de la página de la Secretaría de Hacienda y Crédito Público en el apartado de Seguimiento de los Recursos Federales Transferidos (SRFTT)

Ciclo	Periodo	Trimestre	Entidad Federativa	Municipio	Ramo	Unidad	Programa Presupuestario	Nombre del Programa Presupuestario	Grupo Funcional	Función	Subfunción
2019	5	5	Colima	Tecomán	33 - Aportaciones Federales para Entidades Federativas y Municipios	416 - Dirección General de Programación y Presupuesto A	1004	FAIS Municipal y de las Demarcaciones Territoriales del Distrito Federal	2 - Desarrollo Social	2 - Vivienda y Servicios a la Comunidad	7 - Desarrollo Regional
2019	5	5	Colima	Tecomán	33 - Aportaciones Federales para Entidades Federativas y Municipios	416 - Dirección General de Programación y Presupuesto A	1004	FAIS Municipal y de las Demarcaciones Territoriales del Distrito Federal	2 - Desarrollo Social	2 - Vivienda y Servicios a la Comunidad	7 - Desarrollo Regional



# Indicadores (Informe definitivo 2019)

Reporte de la página de la Secretaría de Hacienda y Crédito Público en el apartado de Seguimiento de los Recursos Federales Transferidos (SRFT)

Actividad Institucional	Clave del Indicador	Nombre del Indicador	Definición del Indicador	Método de Cálculo
6 - Fondo de Aportaciones para el Fortalecimiento de los Municipios y de las Demarcaciones Territoriales del Distrito Federal	141531	Índice de Ejercicio de Recursos	Mide el porcentaje del gasto ejercido acumulado al periodo que se reporta, respecto al monto anual aprobado de FORTAMUN DF al municipio o demarcación territorial del Distrito Federal. El monto ejercido del FORTAMUN DF por el municipio o demarcación territorial es acumulado al periodo que se reporta.	$(\text{Gasto ejercido del FORTAMUN DF por el municipio o demarcación territorial} / \text{Monto anual aprobado del FORTAMUN DF al municipio o demarcación territorial}) * 100$
6 - Fondo de Aportaciones para el Fortalecimiento de los Municipios y de las Demarcaciones Territoriales del Distrito Federal	141618	Índice de Aplicación Prioritaria de Recursos	Mide la aplicación prioritaria de recursos del fondo, conforme a lo dispuesto en la Ley de Coordinación Fiscal (LCF) y de acuerdo con el gasto que representa mayores beneficios para la población, basándose en la expectativa de registrar un incremento en el gasto para los destinos prioritarios establecidos en la LCF y requerimientos relevantes identificados por los municipios. El Gasto Ejercido en Obligaciones Financieras incluye servicio de la deuda (amortización más intereses) y gasto devengado no pagado, corriente o de capital, y servicios personales de áreas prioritarias en los sectores de educación, salud y seguridad pública: maestros, médicos, paramédicos, enfermeras y policías (se refiere a los sueldos pagados). Los montos correspondientes a las dos variables son acumulados al periodo que se reporta.	$((\text{Gasto ejercido en Obligaciones Financieras} + \text{Gasto ejercido en Pago por Derechos de Agua} + \text{Gasto ejercido en Seguridad Pública} + \text{Gasto ejercido en Inversión}) / (\text{Gasto total ejercido del FORTAMUN DF})) * 100$
6 - Fondo de Aportaciones para el Fortalecimiento de los Municipios y de las Demarcaciones Territoriales del Distrito Federal	141679	Índice de Dependencia Financiera	Mide la evolución de la dependencia financiera municipal o de la demarcación territorial, expresada como la importancia relativa del FORTAMUN DF en los ingresos propios. El indicador se lee de la siguiente forma: con cuántos pesos de FORTAMUN DF cuenta el municipio o demarcación territorial, por cada peso por concepto de ingresos por recaudación. Permite establecer si a pesar de contar con fuentes seguras de origen federal, el municipio implanta una política recaudatoria activa para complementar sus ingresos disponibles y expandir el gasto público para beneficio de sus habitantes. Para una mayor comprensión de las variables se informa que los ingresos propios incluyen: impuestos por predial, nóminas y otros impuestos, así como, Otros ingresos como derechos, productos y aprovechamientos. Se aclara que los montos correspondientes a las dos variables son acumulados al periodo que se reporta.	$(\text{Recursos ministrados del FORTAMUN DF al municipio o demarcación territorial} / \text{Ingresos propios registrados por el municipio o demarcación territorial del Distrito Federal})$
6 - Fondo de Aportaciones para el Fortalecimiento de los Municipios y de las Demarcaciones Territoriales del Distrito Federal	143214	Porcentaje de avance en las metas	Mide el avance promedio en la ejecución física de los programas, obras o acciones que se realizan con recursos del FORTAMUN DF. Donde: $i =$ número de programas, obras o acciones. Los porcentajes correspondientes a las dos variables son acumulados al periodo que se reporta.	$(\text{Promedio de avance en las metas porcentuales de } i / \text{Promedio de las metas programadas porcentuales de } i) * 100$
5 - Fondo de Aportaciones para la Infraestructura Social	144799	Porcentaje de otros proyectos registrados en la MIDS	Permite conocer el número de otros proyectos (proyectos PRODIM, proyectos de Gastos Indirectos y Proyectos Especiales) registrados en la MIDS para su ejecución durante el año. La clasificación de proyectos Complementarios puede ser consultada en el Catálogo FAIS 2016. Todo proyecto no considerado en el Catálogo como directo o complementario puede considerarse como proyecto especial	$(\text{Sumatoria de otros proyectos registrados la MIDS al trimestre correspondiente} / \text{Sumatoria de proyectos totales registrados en la MIDS al trimestre correspondiente}) * 100$

# Indicadores (Informe definitivo 2019)

Reporte de la página de la Secretaría de Hacienda y Crédito Público en el apartado de Seguimiento de los Recursos Federales Transferidos (SRFT)

Actividad Institucional	Clave del Indicador	Nombre del Indicador	Definición del Indicador	Método de Cálculo
-------------------------	---------------------	----------------------	--------------------------	-------------------

5 - Fondo de Aportaciones para la Infraestructura Social	145307	Porcentaje de proyectos de contribución directa registrados en la MIDS	Permite conocer la proporción de proyectos clasificados como de contribución directa en el Catálogo FAIS (proyectos de servicios básicos, calidad y espacios de la vivienda, salud, educación y alimentación) respecto del total de proyectos que han sido registrados en la MIDS para su ejecución durante el año. La clasificación de proyectos Directos puede ser consultada en el Catálogo FAIS 2016	(Sumatoria de proyectos de contribución directa registrados en la MIDS al trimestre correspondiente/Sumatoria de proyectos totales registrados en la MIDS al trimestre correspondiente)*100
--	--------	--	--	---

5 - Fondo de Aportaciones para la Infraestructura Social	145330	Porcentaje de proyectos Complementarios registrados en la MIDS	Permite conocer el número de proyectos clasificados como complementarios en el Catálogo FAIS (educación, urbanización, infraestructura productiva, saneamiento) y que han sido registrados en la MIDS para su ejecución durante el año. La clasificación de proyectos Complementarios puede ser consultada en el Catálogo FAIS 2016	(Sumatoria de proyectos complementarios registrados en la MIDS al trimestre correspondiente/Sumatoria de proyectos totales registrados en la MIDS al trimestre correspondiente)*100
--	--------	--	---	---



# Indicadores (Informe definitivo 2019)

Reporte de la página de la Secretaría de Hacienda y Crédito Público en el apartado de Seguimiento de los Recursos Federales Transferidos (SRFT)

Nivel del Indicador	Frecuencia de Medición	Unidad de Medida	Tipo	Dimensión del Indicador	Sentido	Meta programa	Justificación	Meta Modificada	Justificación	Realizado en el Periodo	Avance (%)	Flujo
Actividad	Trimestral	Porcentaje	Gestión	Eficacia	Ascendente	100	{just1:{ciclo:2019,trim:5,just:Otras causas,usuario:juangalvarez,fecha:30/rezt,fecha:30/06/20}}	100	{just1:{ciclo:2019,trim:5,just:Otras causas,usuario:juangalvarez,fecha:30/06/20}}	100	100	Validado
Fin	Anual	Porcentaje	Estratégico	Eficacia	Ascendente	96.2	{just1:{ciclo:2019,trim:5,just:Otras causas,usuario:juangalvarez,fecha:30/06/20}}	96.2	{just1:{ciclo:2019,trim:5,just:Otras causas,usuario:juangalvarez,fecha:30/06/20}}	91.88158	95.51	Validado
Propósito	Semestral	Otra	Estratégico	Eficacia	Descendente	1.1	{just1:{ciclo:2019,trim:5,just:Otras causas,usuario:juangalvarez,fecha:30/rezt,fecha:30/06/20}}	1.1	{just1:{ciclo:2019,trim:5,just:Otras causas,usuario:juangalvarez,fecha:30/06/20}}	.95804	114.82	Validado
Componente	Trimestral	Porcentaje	Estratégico	Eficacia	Ascendente	100	{just1:{ciclo:2019,trim:5,just:Otras causas,usuario:juangalvarez,fecha:30/rezt,fecha:30/06/20}}	100	{just1:{ciclo:2019,trim:5,just:Otras causas,usuario:juangalvarez,fecha:30/06/20}}	100	100	Validado
Actividad	Trimestral	Porcentaje	Gestión	Eficacia	Descendente	0	{just1:{ciclo:2019,trim:5,just:Emergencias provocadas por accidentes naturales adversos,usuario:juangalvarez,fecha:30/06/20}}	0	{just1:{ciclo:2019,trim:5,just:Adecuaciones normativas que impactan en las acciones del Programa presupuestal,usuario:juangalvarez,fecha:30/06/20}}	0	100	Validado

# Indicadores (Informe definitivo 2019)

Reporte de la página de la Secretaría de Hacienda y Crédito Público en el apartado de Seguimiento de los Recursos Federales Transferidos (SRFT)

Nivel del Indicador	Frecuencia de Medición	Unidad de Medida	Tipo	Dimensión del Indicador	Sentido	Meta programa da	Justificación	Meta Modificada	Justificación	Realizado en el Periodo	Avance (%)	Flujo
Actividad	Trimestral	Porcentaje	Gestión	Eficacia	Ascendente	70.4	{just1:{ciclo:2019,trim:5,just:Adecuaciones normativas que impactan en las acciones del Programa presupuestal,usuario:juangalvarez,fecha:30/06/20}}	57.9	{just1:{ciclo:2019,trim:5,just:Adecuaciones normativas que impactan en las acciones del Programa presupuestal,usuario:juangalvarez,fecha:30/06/20}}	67.89474	117.26	Validado
Actividad	Trimestral	Porcentaje	Gestión	Eficacia	Descendente	29.6	{just1:{ciclo:2019,trim:5,just:Otras causas,usuario:juangalvarez,fecha:30/06/20}}	42.1	{just1:{ciclo:2019,trim:5,just:Adecuaciones normativas que impactan en las acciones del Programa presupuestal,usuario:juangalvarez,fecha:30/06/20}}	32.10526	131.13	Validado





H. AYUNTAMIENTO CONSTITUCIONAL DE TECOMÁN, COL.  
ADMINISTRACIÓN 2018 – 2021

**Dirección de Planeación y Desarrollo Municipal**



**Tecomán**  
Calidad con calidez  
Gobierno Municipal 2018-2021

SEGUIMIENTO DE LOS RECURSOS FEDERALES  
TRANSFERIDOS CICLO 2019  
**INFORME DEFINITIVO**  
EN LA PÁGINA DE LA SECRETARÍA DE HACIENDA Y  
CRÉDITO PÚBLICO

# DESTINO DEL GASTO

“2020, 80 Aniversario de la Universidad de Colima”.

Medellín No. 280, Colonia Centro Tecomán Colima. C.P. 28100 Tel. 32-2-94 95 [www.tecoman.gob.mx](http://www.tecoman.gob.mx)

# Destino del Gasto ( Informe definitivo trimestral 2019)

En página de la Secretaría de Hacienda y Crédito Público en el apartado de Seguimiento de los Recursos Federales Transferidos (SRFT)

DETA LE_P ROYE CTO	DETALLE _PROYE CTO	DETALLE_PROYEC TO	DETALLE_PROYECTO	FUENTES_FINANCIAMIENTO	MONTO_GLOBAL _APROBADO	CATEGORIA	PROYECTO DE INVERSIÓN	FOLIO	TRIMEST RE	CICLO	DETALLE _PROYE CTO	DETALLE_PROYECTO	ID_ENTI DAD_RE SPONSA BLE	ENTIDAD_R NICIP E	PROYECT O	DETALLE _PROYE CTO	DETALLE _PROYE CTO	DETALLE _PROYE CTO	DETALLE _PROYE CTO	
2019	5	COL190201553539	Proyecto de inversión	120000	{ff1: {ciclo_recurso:2019, ramo:33, modalidad:1, prog_pres:4, tipo_recurso:FEDERALES (APORTACIONES, SUBSIDIOS Y CONVENIOS), monto:120000.0, modificado:0.0}}	PROYECTO DE INVERSIÓN	120000		2019	5	COL190201553539	CONSTRUCCIÓN DE PISO FIRME - 108695	6	Colima	9	6	Colima	9	6	Colima
2019	5	COL190201553444	Proyecto de inversión	21224.16	{ff1: {ciclo_recurso:2019, ramo:33, modalidad:1, prog_pres:4, tipo_recurso:FEDERALES (APORTACIONES, SUBSIDIOS Y CONVENIOS), monto:21224.16, modificado:0.0}}	PROYECTO DE INVERSIÓN	21224.16		2019	5	COL190201553444	EQUIPAMIENTO ESTUFA ECOLÓGICA DE LEÑA - 108507	6	Colima	9	6	Colima	9	6	Colima
2019	5	COL190201542704	Proyecto de inversión	1077760.96	{ff1: {ciclo_recurso:2019, ramo:33, modalidad:1, prog_pres:4, tipo_recurso:FEDERALES (APORTACIONES, SUBSIDIOS Y CONVENIOS), monto:1077760.96, modificado:0.0}}	PROYECTO DE INVERSIÓN	1077760.96		2019	5	COL190201542704	REHABILITACIÓN DE RED DE DRENAJE SANITARIO EN CALLE CINCO DE FEBRERO ENTRE AV JUAN OSEGUERA Y CALLE VOLCÁN DE COLIMA COL LA FLORESTA - 87587	6	Colima	9	6	Colima	9	6	Colima
2019	5	COL190401680480	Proyecto de inversión	354145.78	{ff1: {ciclo_recurso:2019, ramo:33, modalidad:1, prog_pres:4, tipo_recurso:FEDERALES (APORTACIONES, SUBSIDIOS Y CONVENIOS), monto:354145.78, modificado:354145.77}}	PROYECTO DE INVERSIÓN	354145.78		2019	5	COL190401680480	CONSTRUCCIÓN DE EMPEDRADOS EN LA LOCALIDAD DE COFRADÍA DE HIDALGO (SEGUNDA ETAPA). - 289057	6	Colima	9	6	Colima	9	6	Colima
2019	5	COL190401666086	Proyecto de inversión	1960673.32	{ff1: {ciclo_recurso:2019, ramo:33, modalidad:1, prog_pres:4, tipo_recurso:FEDERALES (APORTACIONES, SUBSIDIOS Y CONVENIOS), monto:1960673.32, modificado:1960673.32}}	PROYECTO DE INVERSIÓN	1960673.32		2019	5	COL190401666086	REHABILITACION DE CALLE CINCO DE MAYO MEDIANTE REVESTIMIENTO DE CONCRETO ASFÁLTICO DEL TRAMO LIBERTAD A CALLE OBREROS, COL UNION. - 278805	6	Colima	9	6	Colima	9	6	Colima
2019	5	COL190401620677	Acción	280000	{ff1: {ciclo_recurso:2019, ramo:33, modalidad:1, prog_pres:4, tipo_recurso:FEDERALES (APORTACIONES, SUBSIDIOS Y CONVENIOS), monto:280000.0, modificado:0.0}}	Acción	280000		2019	5	COL190401620677	33902 PROYECTOS PARA PRESTACION DE SERVICIOS - 197701	6	Colima	9	6	Colima	9	6	Colima
2019	5	COL190401620653	Acción	110000	{ff1: {ciclo_recurso:2019, ramo:33, modalidad:1, prog_pres:4, tipo_recurso:FEDERALES (APORTACIONES, SUBSIDIOS Y CONVENIOS), monto:110000.0, modificado:94784.87}}	Acción	110000		2019	5	COL190401620653	35501 MANTENIMIENTO Y CONSERVACIÓN DE VEHÍCULOS TERRESTRES, AÉREOS, MARÍTIMOS, LACUSTRES Y FLUVIALES - 197603	6	Colima	9	6	Colima	9	6	Colima
2019	5	COL190401682707	Acción	251537.09	{ff1: {ciclo_recurso:2019, ramo:33, modalidad:1, prog_pres:4, tipo_recurso:FEDERALES (APORTACIONES, SUBSIDIOS Y CONVENIOS), monto:251537.09, modificado:251537.09}}	Acción	251537.09		2019	5	COL190401682707	523 ADQUISICION DE MATERIAL Y EQUIPO FOTOGRAFICO PARA LA VERIFICACION Y SEGUIMIENTO DE LAS OBRAS. - 293958	6	Colima	9	6	Colima	9	6	Colima
2019	5	COL190401682717	Acción	833596.27	{ff1: {ciclo_recurso:2019, ramo:33, modalidad:1, prog_pres:4, tipo_recurso:FEDERALES (APORTACIONES, SUBSIDIOS Y CONVENIOS), monto:833596.27, modificado:1122999.8}}	Acción	833596.27		2019	5	COL190401682717	33901 SUBCONTRATACION DE SERVICIOS CON TERCEROS - 293976	6	Colima	9	6	Colima	9	6	Colima
2019	5	COL190201541817	Proyecto de inversión	167271.04	{ff1: {ciclo_recurso:2019, ramo:33, modalidad:1, prog_pres:4, tipo_recurso:FEDERALES (APORTACIONES, SUBSIDIOS Y CONVENIOS), monto:167271.04, modificado:165364.95}}	PROYECTO DE INVERSIÓN	167271.04		2019	5	COL190201541817	REHABILITACIÓN DE BIBLIOTECA EN LA LOCALIDAD DE SAN MIGUEL DEL OJO DE AGUA - 86252	6	Colima	9	6	Colima	9	6	Colima
2019	5	COL190201534116	Proyecto de inversión	61731.45	{ff1: {ciclo_recurso:2019, ramo:33, modalidad:1, prog_pres:4, tipo_recurso:FEDERALES (APORTACIONES, SUBSIDIOS Y CONVENIOS), monto:61731.45, modificado:61293.08}}	PROYECTO DE INVERSIÓN	61731.45		2019	5	COL190201534116	CONSTRUCCIÓN DE BARDAS MUROS PERIMETRALES EN ESCUELA PRIMARIA DE PASCUALES SEGUNDA ETAPA - 74261	6	Colima	9	6	Colima	9	6	Colima







# Destino del Gasto ( Informe definitivo trimestral 2019)

En página de la Secretaría de Hacienda y Crédito Público en el apartado de Seguimiento de los Recursos Federales Transferidos (SRFT)

DETALLE LE_P ROYE CTO	DETALLE_PROYECTO CTO	DETALLE_PROYEC TO	DETALLE_PROYECTO	DETALLE_PROYECTO	DETALLE LE_PR ROYECT O
CICLO TRIMEST RE	FOLIO	CATEGORIA	MONTO_GLOBAL _APROBADO	FUENTES_FINANCIAMIENTO	ID_ENTI DAD_RE SPONSA BLE
					ID_MU NICIPI O RES PONSABLE
2019	5 COL190201541603	Proyecto de inversión	99662.85	{ciclo_recurso:2019, ramo:33, modalidad:l, prog_pres:4, tipo_recurso:FEDERALES (APORTACIONES, SUBSIDIOS Y CONVENIOS), monto:99662.85, modificado:98383.18}	6 Colima
				CONSTRUCCIÓN DE BANQUETAS EN LA COMUNIDAD DE CALLEJONES - 85972	
2019	5 COL190201542556	Proyecto de inversión	192536.8	{ciclo_recurso:2019, ramo:33, modalidad:l, prog_pres:4, tipo_recurso:FEDERALES (APORTACIONES, SUBSIDIOS Y CONVENIOS), monto:192536.8, modificado:177398.19}	6 Colima
				CONSTRUCCIÓN DE ANDADOR PARA MOVILIDAD DE PERSONAS CON CAPACIDADES DIFERENTES AL HOSPITAL GENERAL DE TECOMÁN COL BENITO JUÁREZ - 87360	
2019	5 COL190201541874	Proyecto de inversión	294265.74	{ciclo_recurso:2019, ramo:33, modalidad:l, prog_pres:4, tipo_recurso:FEDERALES (APORTACIONES, SUBSIDIOS Y CONVENIOS), monto:294265.74, modificado:289322.84}	6 Colima
				CONSTRUCCIÓN DE EMPEDRADOS EN LA COMUNIDAD DE COFRADÍA DE MORELOS - 86341	
2019	5 COL190201541355	Proyecto de inversión	390819.4	{ciclo_recurso:2019, ramo:33, modalidad:l, prog_pres:4, tipo_recurso:FEDERALES (APORTACIONES, SUBSIDIOS Y CONVENIOS), monto:390819.4, modificado:389598.85}	6 Colima
				CONSTRUCCIÓN DE EMPEDRADOS EN VARIAS CALLES DE LA COM NUEVO CAXITLAN - 85642	
2019	5 COL190201535815	Proyecto de inversión	228724.16	{ciclo_recurso:2019, ramo:33, modalidad:l, prog_pres:4, tipo_recurso:FEDERALES (APORTACIONES, SUBSIDIOS Y CONVENIOS), monto:228724.16, modificado:228137.52}	6 Colima
				CONSTRUCCIÓN DE BANQUETAS EN LA COMUNIDAD DE TECOLAPA - 76989	
2019	5 COL190201535849	Proyecto de inversión	95528	{ciclo_recurso:2019, ramo:33, modalidad:l, prog_pres:4, tipo_recurso:FEDERALES (APORTACIONES, SUBSIDIOS Y CONVENIOS), monto:95528.0, modificado:88912.58}	6 Colima
				CONSTRUCCIÓN DE PUENTE PEATONAL FRENTE A CALLE LAS AMÉRICAS DE LA LOCALIDAD DE MADRID - 77037	
2019	5 COL190201534020	Proyecto de inversión	205198.68	{ciclo_recurso:2019, ramo:33, modalidad:l, prog_pres:4, tipo_recurso:FEDERALES (APORTACIONES, SUBSIDIOS Y CONVENIOS), monto:205198.68, modificado:201995.94}	6 Colima
				CONSTRUCCIÓN DE EMPEDRADOS EN LA COMUNIDAD DE COFRADÍA DE HIDALGO - 74104	
2019	5 COL190201534390	Proyecto de inversión	79539.99	{ciclo_recurso:2019, ramo:33, modalidad:l, prog_pres:4, tipo_recurso:FEDERALES (APORTACIONES, SUBSIDIOS Y CONVENIOS), monto:79539.99, modificado:79000.0}	6 Colima
				CONSTRUCCIÓN DE EMPEDRADOS EN LA COMUNIDAD DE LA SALADA - 74575	
2019	5 COL190201533932	Proyecto de inversión	205638.59	{ciclo_recurso:2019, ramo:33, modalidad:l, prog_pres:4, tipo_recurso:FEDERALES (APORTACIONES, SUBSIDIOS Y CONVENIOS), monto:205638.59, modificado:205182.98}	6 Colima
				CONSTRUCCIÓN DE BANQUETAS EN LA COMUNIDAD DE CHANCHOPA - 73995	
2019	5 COL190201535878	Proyecto de inversión	228724	{ciclo_recurso:2019, ramo:33, modalidad:l, prog_pres:4, tipo_recurso:FEDERALES (APORTACIONES, SUBSIDIOS Y CONVENIOS), monto:228724.0, modificado:227922.37}	6 Colima
				CONSTRUCCIÓN DE BANQUETAS EN LA COMUNIDAD DE CALERAS - 77082	
2019	5 COL190201535900	Proyecto de inversión	172264.42	{ciclo_recurso:2019, ramo:33, modalidad:l, prog_pres:4, tipo_recurso:FEDERALES (APORTACIONES, SUBSIDIOS Y CONVENIOS), monto:172264.42, modificado:168261.84}	6 Colima
				CONSTRUCCIÓN DE EMPEDRADOS EN CALLE FRANCISCO VILLA ENTRE AV CUAUHTÉMOC Y CALLE EMILIANO ZAPATA COL ANTONIO SALAZAR - 77103	















# Destino del Gasto ( Informe definitivo trimestral 2019)

En página de la Secretaría de Hacienda y Crédito Público en el apartado de Seguimiento de los Recursos Federales Transferidos (SRFT)

DETALLE CICLO TRIMESTRE	DETALLE_PROYECTO PROYECTO	DETALLE_PROYECTO CATEGORIA	DETALLE_PROYECTO FOLIO	DETALLE_PROYECTO MONTO_GLOBAL_APROBADO	DETALLE_PROYECTO FUENTES_FINANCIAMIENTO	DETALLE_PROYECTO	DETALLE_PROYECTO NOMBRE	DETALLE_PROYECTO ID_ENTIDAD_RESPONSABLE	DETALLE_PROYECTO ID_MUNICIPIO	DETALLE_PROYECTO LOCALIDAD	DETALLE_PROYECTO DESCRIPCION
2019	5 COL190401586817	Proyecto de inversión		56550.22	{ciclo_recurso:2019, ramo:33, modalidad:I, prog_pres:4, tipo_recurso:FEDERALES (APORTACIONES, SUBSIDIOS Y CONVENIOS), monto:56550.22, modificado:56550.22}}		CONSTRUCCIÓN DE RED DE AGUA POTABLE DE CALLES MIGUEL HIDALGO ESQUINA CON EMILIANO ZAPATA EN COFRADÍA DE MORELOS - 158581	6	Colima		
2019	5 COL190401586831	Proyecto de inversión		198465.63	{ciclo_recurso:2019, ramo:33, modalidad:I, prog_pres:4, tipo_recurso:FEDERALES (APORTACIONES, SUBSIDIOS Y CONVENIOS), monto:198465.63, modificado:198465.63}}		REHABILITACIÓN DE RED DE DRENAJE SANITARIO EN CALLE MIGUEL GALINDO ENTRE CALLE INDEPENDENCIA Y CALLE REVOLUCIÓN DE LA COMUNIDAD DE TECOLAPA - 158675	6	Colima		
2019	5 COL190401586839	Proyecto de inversión		170934.7	{ciclo_recurso:2019, ramo:33, modalidad:I, prog_pres:4, tipo_recurso:FEDERALES (APORTACIONES, SUBSIDIOS Y CONVENIOS), monto:170934.7, modificado:170934.7}}		REHABILITACIÓN DE RED DE DRENAJE SANITARIO EN CALLE CALERAS, COL INDECO EN CALERAS - 158736	6	Colima		
2019	5 COL190401586844	Proyecto de inversión		138267.16	{ciclo_recurso:2019, ramo:33, modalidad:I, prog_pres:4, tipo_recurso:FEDERALES (APORTACIONES, SUBSIDIOS Y CONVENIOS), monto:138267.16, modificado:114243.69}}		CONSTRUCCIÓN DE RED DE DRENAJE SANITARIO EN VARIAS CALLES DE ZA AMPLIACIÓN DE COL LADISLAO MORENO - 158776	6	Colima		
2019	5 COL190401586858	Proyecto de inversión		2200000	{ciclo_recurso:2019, ramo:33, modalidad:I, prog_pres:4, tipo_recurso:FEDERALES (APORTACIONES, SUBSIDIOS Y CONVENIOS), monto:2200000.0, modificado:2142230.0}}		REHABILITACIÓN DE LÍNEA DE CONDUCCIÓN COLECTOR SANITARIO EN CALLE MORELOS ENTRE GRISELDA ALVAREZ Y ABASOLO EN COL CENTRO SEGUNDA ETAPA - 158929	6	Colima		
2019	5 COL190401586872	Proyecto de inversión		1800000	{ciclo_recurso:2019, ramo:33, modalidad:I, prog_pres:4, tipo_recurso:FEDERALES (APORTACIONES, SUBSIDIOS Y CONVENIOS), monto:1800000.0, modificado:1494993.78}}		REHABILITACIÓN DE LA RED DE AGUA POTABLE EN CALLES DE LA COL. INFONAVIT LAS HUERTAS PRIMERA ETAPA - 159033	6	Colima		
2019	5 COL190401612375	Proyecto de inversión		247200.94	{ciclo_recurso:2019, ramo:33, modalidad:I, prog_pres:4, tipo_recurso:FEDERALES (APORTACIONES, SUBSIDIOS Y CONVENIOS), monto:247200.94, modificado:247200.94}}		REHABILITACIÓN DE RED DE DRENAJE SANITARIO EN CALLE PLAYAS DE CUYUTLÁN COL. LAS PALMAS. - 158508	6	Colima		
2019	5 COL190401612251	Proyecto de inversión		425268.64	{ciclo_recurso:2019, ramo:33, modalidad:I, prog_pres:4, tipo_recurso:FEDERALES (APORTACIONES, SUBSIDIOS Y CONVENIOS), monto:425268.64, modificado:425268.64}}		CONSTRUCCIÓN DE CANAL PLUVIAL EN CALLE INDEPENDENCIA ESQ CARR FED PLAYA AZUL DE LA LOCALIDAD DE CERRO DE ORTEGA - 158137	6	Colima		
2019	5 COL190401612337	Proyecto de inversión		272617.14	{ciclo_recurso:2019, ramo:33, modalidad:I, prog_pres:4, tipo_recurso:FEDERALES (APORTACIONES, SUBSIDIOS Y CONVENIOS), monto:272617.14, modificado:272613.59}}		REHABILITACIÓN DE RED DE DRENAJE SANITARIO EN CALLE BOLIVIA COL CENTRO MADRID - 158400	6	Colima		
2019	5 COL190401612481	Proyecto de inversión		719702.4	{ciclo_recurso:2019, ramo:33, modalidad:I, prog_pres:4, tipo_recurso:FEDERALES (APORTACIONES, SUBSIDIOS Y CONVENIOS), monto:719702.4, modificado:719702.4}}		REHABILITACIÓN DE RED DE DRENAJE SANITARIO EN CALLE RUÍZ CORTINES COL MA ESTHER ZUNO - 158824	6	Colima		
2019	5 COL190401612492	Proyecto de inversión		714209.48	{ciclo_recurso:2019, ramo:33, modalidad:I, prog_pres:4, tipo_recurso:FEDERALES (APORTACIONES, SUBSIDIOS Y CONVENIOS), monto:714209.48, modificado:714207.12}}		REHABILITACIÓN DE POZO PROFUNDO DE LA COL LIBERTAD - 158877	6	Colima		















# Destino del Gasto ( Informe definitivo trimestral 2019)

En página de la Secretaría de Hacienda y Crédito Público en el apartado de Seguimiento de los Recursos Federales Transferidos (SRFT)

DETA LLE_P ROYE CTO	DETALLE _PROYE CTO	DETALLE_PROYEC TO	DETALLE_PROYECTO	TRIMEST RE	FOLIO	CATEGORIA	MONTO_GLOBAL _APROBADO	FUENTES_FINANCIAMIENTO	MEJORAMIENTO DE SISTEMAS DE ALUMBRADO PÚBLICO EN VARIAS COLONIAS DE LA CABECERA MUNICIPAL. 732 - 164539	DETALLE_P _PROYE CTO	DETALLE ROYECTO O
ID_ENTI DAD_RE SPONSA BLE	ID_ENTI DAD_RE SPONSA BLE	ID_ENTI DAD_RE SPONSA BLE	ID_ENTI DAD_RE SPONSA BLE	ID_ENTI DAD_RE SPONSA BLE	ID_ENTI DAD_RE SPONSA BLE	ID_ENTI DAD_RE SPONSA BLE	ID_ENTI DAD_RE SPONSA BLE	ID_ENTI DAD_RE SPONSA BLE	ID_ENTI DAD_RE SPONSA BLE	ID_ENTI DAD_RE SPONSA BLE	ID_ENTI DAD_RE SPONSA BLE
2019	5	COL190401614364	Proyecto de inversión	47600	{ff1: {ciclo_recurso:2019, ramo:33, modalidad:1, prog_pres:4, tipo_recurso:FEDERALES (APORTACIONES, SUBSIDIOS Y CONVENIOS), monto:47600.0, modificado:47600.0}}	FUENTES_FINANCIAMIENTO	47600	MEJORAMIENTO DE SISTEMAS DE ALUMBRADO PÚBLICO EN VARIAS COLONIAS DE LA CABECERA MUNICIPAL. 732 - 164539	6	Colima	9
2019	5	COL190401614377	Proyecto de inversión	40800	{ff1: {ciclo_recurso:2019, ramo:33, modalidad:1, prog_pres:4, tipo_recurso:FEDERALES (APORTACIONES, SUBSIDIOS Y CONVENIOS), monto:40800.0, modificado:40800.0}}	FUENTES_FINANCIAMIENTO	40800	MEJORAMIENTO DE SISTEMAS DE ALUMBRADO PÚBLICO EN VARIAS COLONIAS DE LA CABECERA MUNICIPAL. 709 - 164571	6	Colima	9
2019	5	COL190401614388	Proyecto de inversión	54400	{ff1: {ciclo_recurso:2019, ramo:33, modalidad:1, prog_pres:4, tipo_recurso:FEDERALES (APORTACIONES, SUBSIDIOS Y CONVENIOS), monto:54400.0, modificado:54400.0}}	FUENTES_FINANCIAMIENTO	54400	MEJORAMIENTO DE SISTEMAS DE ALUMBRADO PÚBLICO EN VARIAS COLONIAS DE LA CABECERA MUNICIPAL. 766 - 164595	6	Colima	9
2019	5	COL190401614399	Proyecto de inversión	40800	{ff1: {ciclo_recurso:2019, ramo:33, modalidad:1, prog_pres:4, tipo_recurso:FEDERALES (APORTACIONES, SUBSIDIOS Y CONVENIOS), monto:40800.0, modificado:40800.0}}	FUENTES_FINANCIAMIENTO	40800	MEJORAMIENTO DE SISTEMAS DE ALUMBRADO PÚBLICO EN VARIAS COLONIAS DE LA CABECERA MUNICIPAL. 910 - 164636	6	Colima	9
2019	5	COL190401614439	Proyecto de inversión	170000	{ff1: {ciclo_recurso:2019, ramo:33, modalidad:1, prog_pres:4, tipo_recurso:FEDERALES (APORTACIONES, SUBSIDIOS Y CONVENIOS), monto:170000.0, modificado:170000.0}}	FUENTES_FINANCIAMIENTO	170000	MEJORAMIENTO DE SISTEMAS DE ALUMBRADO PÚBLICO EN VARIAS COLONIAS DE LA CABECERA MUNICIPAL. 408 - 164723	6	Colima	9
2019	5	COL190401614448	Proyecto de inversión	156400	{ff1: {ciclo_recurso:2019, ramo:33, modalidad:1, prog_pres:4, tipo_recurso:FEDERALES (APORTACIONES, SUBSIDIOS Y CONVENIOS), monto:156400.0, modificado:156400.0}}	FUENTES_FINANCIAMIENTO	156400	MEJORAMIENTO DE SISTEMAS DE ALUMBRADO PÚBLICO EN VARIAS COLONIAS DE LA CABECERA MUNICIPAL. 395 - 164746	6	Colima	9
2019	5	COL190401614163	Proyecto de inversión	217600	{ff1: {ciclo_recurso:2019, ramo:33, modalidad:1, prog_pres:4, tipo_recurso:FEDERALES (APORTACIONES, SUBSIDIOS Y CONVENIOS), monto:217600.0, modificado:217600.0}}	FUENTES_FINANCIAMIENTO	217600	MEJORAMIENTO DE SISTEMAS DE ALUMBRADO PÚBLICO EN VARIAS COLONIAS DE LA CABECERA MUNICIPAL. 234 - 164049	6	Colima	9
2019	5	COL190401614183	Proyecto de inversión	357000	{ff1: {ciclo_recurso:2019, ramo:33, modalidad:1, prog_pres:4, tipo_recurso:FEDERALES (APORTACIONES, SUBSIDIOS Y CONVENIOS), monto:357000.0, modificado:357000.0}}	FUENTES_FINANCIAMIENTO	357000	MEJORAMIENTO DE SISTEMAS DE ALUMBRADO PÚBLICO EN VARIAS COLONIAS DE LA CABECERA MUNICIPAL. 573 - 164087	6	Colima	9
2019	5	COL190401614193	Proyecto de inversión	476000	{ff1: {ciclo_recurso:2019, ramo:33, modalidad:1, prog_pres:4, tipo_recurso:FEDERALES (APORTACIONES, SUBSIDIOS Y CONVENIOS), monto:476000.0, modificado:476000.0}}	FUENTES_FINANCIAMIENTO	476000	MEJORAMIENTO DE SISTEMAS DE ALUMBRADO PÚBLICO EN VARIAS COLONIAS DE LA CABECERA MUNICIPAL. 501 - 164125	6	Colima	9
2019	5	COL190401614212	Proyecto de inversión	656200	{ff1: {ciclo_recurso:2019, ramo:33, modalidad:1, prog_pres:4, tipo_recurso:FEDERALES (APORTACIONES, SUBSIDIOS Y CONVENIOS), monto:656200.0, modificado:656200.0}}	FUENTES_FINANCIAMIENTO	656200	MEJORAMIENTO DE SISTEMAS DE ALUMBRADO PÚBLICO EN VARIAS COLONIAS DE LA CABECERA MUNICIPAL. 639 - 164179	6	Colima	9























# Destino del Gasto ( Informe definitivo trimestral 2019)

En página de la Secretaría de Hacienda y Crédito Público en el apartado de Seguimiento de los Recursos Federales Transferidos (SRFT)

DETALLE CICLO TRIMESTRE	DETALLE_PROYECTO FOLIO	DETALLE_PROYECTO CATEGORIA	DETALLE_PROYECTO MONTO GLOBAL _APROBADO	DETALLE_PROYECTO FUENTES_FINANCIAMIENTO	DETALLE_PROYECTO	DETALLE_PROYECTO DETALLE_P CTO	DETALLE_PROYECTO DETALLE_P CTO	DETALLE_PROYECTO DETALLE_P CTO
2019	5 COL190401652926	Proyecto de inversión	118999.82	{ff1: {ciclo_recurso:2019, ramo:33, modalidad:i, prog_pres:4, tipo_recurso:FEDERALES (APORTACIONES, SUBSIDIOS Y CONVENIOS), monto:118999.82, modificado:118999.82}}	EQUIPAMIENTO ESTUFA ECOLOGICA DE LEÑA 0639 - 284270	6 Colima	6 Colima	9
2019	5 COL190401653805	Proyecto de inversión	84999.87	{ff1: {ciclo_recurso:2019, ramo:33, modalidad:i, prog_pres:4, tipo_recurso:FEDERALES (APORTACIONES, SUBSIDIOS Y CONVENIOS), monto:84999.87, modificado:84999.87}}	EQUIPAMIENTO ESTUFA ECOLOGICA DE LEÑA 0732 - 285493	6 Colima	6 Colima	9
2019	5 COL190401652993	Proyecto de inversión	57799.91	{ff1: {ciclo_recurso:2019, ramo:33, modalidad:i, prog_pres:4, tipo_recurso:FEDERALES (APORTACIONES, SUBSIDIOS Y CONVENIOS), monto:57799.91, modificado:57799.91}}	EQUIPAMIENTO ESTUFA ECOLOGICA DE LEÑA 0573 - 284354	6 Colima	6 Colima	9
2019	5 COL190401653828	Proyecto de inversión	101999.84	{ff1: {ciclo_recurso:2019, ramo:33, modalidad:i, prog_pres:4, tipo_recurso:FEDERALES (APORTACIONES, SUBSIDIOS Y CONVENIOS), monto:101999.84, modificado:101999.84}}	EQUIPAMIENTO ESTUFA ECOLOGICA DE LEÑA 0709 - 285530	6 Colima	6 Colima	9
2019	5 COL190401653889	Proyecto de inversión	40799.94	{ff1: {ciclo_recurso:2019, ramo:33, modalidad:i, prog_pres:4, tipo_recurso:FEDERALES (APORTACIONES, SUBSIDIOS Y CONVENIOS), monto:40799.94, modificado:40799.94}}	EQUIPAMIENTO ESTUFA ECOLOGICA DE LEÑA.592 - 285644	6 Colima	6 Colima	9
2019	5 COL190401654023	Proyecto de inversión	54399.92	{ff1: {ciclo_recurso:2019, ramo:33, modalidad:i, prog_pres:4, tipo_recurso:FEDERALES (APORTACIONES, SUBSIDIOS Y CONVENIOS), monto:54399.92, modificado:54399.92}}	EQUIPAMIENTO ESTUFA ECOLOGICA DE LEÑA 910 - 285869	6 Colima	6 Colima	9
2019	5 COL190401654111	Proyecto de inversión	16999.97	{ff1: {ciclo_recurso:2019, ramo:33, modalidad:i, prog_pres:4, tipo_recurso:FEDERALES (APORTACIONES, SUBSIDIOS Y CONVENIOS), monto:16999.97, modificado:16999.97}}	EQUIPAMIENTO ESTUFA ECOLOGICA DE LEÑA 906 - 286015	6 Colima	6 Colima	9
2019	5 COL190401682445	Proyecto de inversión	217175	{ff1: {ciclo_recurso:2019, ramo:33, modalidad:i, prog_pres:4, tipo_recurso:FEDERALES (APORTACIONES, SUBSIDIOS Y CONVENIOS), monto:217175.0, modificado:217175.0}}	CONSTRUCCIÓN DE PISO FIRME. 061A - 293431	6 Colima	6 Colima	9
2019	5 COL190401682454	Proyecto de inversión	102200	{ff1: {ciclo_recurso:2019, ramo:33, modalidad:i, prog_pres:4, tipo_recurso:FEDERALES (APORTACIONES, SUBSIDIOS Y CONVENIOS), monto:102200.0, modificado:102200.0}}	CONSTRUCCIÓN DE PISO FIRME. 93A - 293450	6 Colima	6 Colima	9
2019	5 COL190401682470	Proyecto de inversión	63875	{ff1: {ciclo_recurso:2019, ramo:33, modalidad:i, prog_pres:4, tipo_recurso:FEDERALES (APORTACIONES, SUBSIDIOS Y CONVENIOS), monto:63875.0, modificado:63875.0}}	CONSTRUCCIÓN DE PISO FIRME. 0234 - 293477	6 Colima	6 Colima	9
2019	5 COL190401682482	Proyecto de inversión	229950	{ff1: {ciclo_recurso:2019, ramo:33, modalidad:i, prog_pres:4, tipo_recurso:FEDERALES (APORTACIONES, SUBSIDIOS Y CONVENIOS), monto:229950.0, modificado:229950.0}}	CONSTRUCCIÓN DE PISO FIRME. 0287 - 293495	6 Colima	6 Colima	9



# Destino del Gasto ( Informe definitivo trimestral 2019)

En página de la Secretaría de Hacienda y Crédito Público en el apartado de Seguimiento de los Recursos Federales Transferidos (SRFT)

DETALLE FILE_P PROYE CTO	DETALLE_PROYECTO	DETALLE_PROYECTO TO	DETALLE_PROYECTO	DETALLE_PROYECTO	DETALLE_P LE PR ROYECTO OYECT O
CICLO TRIMEST RE	FOLIO	CATEGORIA	MONTO_GLOBA L_APROBADO	FUENTES_FINANCIAMIENTO	ID_ENTI DAD_RE SPONSA BLE
2019	5 COL190401682500	Proyecto de inversión	153300	{ff1: {ciclo_recurso:2019, ramo:33, modalidad:i, prog_pres:4, tipo_recurso:FEDERALES (APORTACIONES, SUBSIDIOS Y CONVENIOS), monto:153300.0, modificado:153300.0}}	6 Colima
					CONSTRUCCIÓN DE PISO FIRME. 0291 - 293541
2019	5 COL190401682519	Proyecto de inversión	191625	{ff1: {ciclo_recurso:2019, ramo:33, modalidad:i, prog_pres:4, tipo_recurso:FEDERALES (APORTACIONES, SUBSIDIOS Y CONVENIOS), monto:191625.0, modificado:191625.0}}	6 Colima
					CONSTRUCCIÓN DE PISO FIRME. 0304 - 293583
2019	5 COL190401682666	Proyecto de inversión	281050	{ff1: {ciclo_recurso:2019, ramo:33, modalidad:i, prog_pres:4, tipo_recurso:FEDERALES (APORTACIONES, SUBSIDIOS Y CONVENIOS), monto:281050.0, modificado:281050.0}}	6 Colima
					CONSTRUCCIÓN DE PISO FIRME. 0658 - 293871
2019	5 COL190401682679	Proyecto de inversión	51100	{ff1: {ciclo_recurso:2019, ramo:33, modalidad:i, prog_pres:4, tipo_recurso:FEDERALES (APORTACIONES, SUBSIDIOS Y CONVENIOS), monto:51100.0, modificado:51100.0}}	6 Colima
					CONSTRUCCIÓN DE PISO FIRME. 0732 - 293900
2019	5 COL190401682709	Proyecto de inversión	76650	{ff1: {ciclo_recurso:2019, ramo:33, modalidad:i, prog_pres:4, tipo_recurso:FEDERALES (APORTACIONES, SUBSIDIOS Y CONVENIOS), monto:76650.0, modificado:76650.0}}	6 Colima
					CONSTRUCCIÓN DE PISO FIRME. 0910 - 293961
2019	5 COL190401682731	Proyecto de inversión	76650	{ff1: {ciclo_recurso:2019, ramo:33, modalidad:i, prog_pres:4, tipo_recurso:FEDERALES (APORTACIONES, SUBSIDIOS Y CONVENIOS), monto:76650.0, modificado:76650.0}}	6 Colima
					CONSTRUCCIÓN DE PISO FIRME. 1092 - 294007
2019	5 COL190401682429	Proyecto de inversión	153300	{ff1: {ciclo_recurso:2019, ramo:33, modalidad:i, prog_pres:4, tipo_recurso:FEDERALES (APORTACIONES, SUBSIDIOS Y CONVENIOS), monto:153300.0, modificado:153300.0}}	6 Colima
					CONSTRUCCIÓN DE PISO FIRME. 02ZA - 293405
2019	5 COL190401682540	Proyecto de inversión	153300	{ff1: {ciclo_recurso:2019, ramo:33, modalidad:i, prog_pres:4, tipo_recurso:FEDERALES (APORTACIONES, SUBSIDIOS Y CONVENIOS), monto:153300.0, modificado:153300.0}}	6 Colima
					CONSTRUCCIÓN DE PISO FIRME. 0361 - 293614
2019	5 COL190401682552	Proyecto de inversión	114975	{ff1: {ciclo_recurso:2019, ramo:33, modalidad:i, prog_pres:4, tipo_recurso:FEDERALES (APORTACIONES, SUBSIDIOS Y CONVENIOS), monto:114975.0, modificado:114975.0}}	6 Colima
					CONSTRUCCIÓN DE PISO FIRME 0380 - 293643

# Destino del Gasto ( Informe definitivo trimestral 2019)

En página de la Secretaría de Hacienda y Crédito Público en el apartado de Seguimiento de los Recursos Federales Transferidos (SRFT)

DETA LLE_P ROYE CTO	DETALLE_PROYECTO	DETALLE_PROYEC TO	DETALLE_PROYECTO	DETALLE_PROYECTO	DETALLE _PROYE CTO	LE_PR OYECT O	
CICLO TRIMEST RE	FOLIO	CATEGORIA	MONTO_GLOBA L_APROBADO	FUENTES_FINANCIAMIENTO	ID_ENTI DAD_RE SPONSA BLE	ID_MU NICIPI LIDAD O_RES PONS ABLE	
2019	5 COL190401682566	Proyecto de inversión	229950	{ciclo_recurso:2019, ramo:33, modalidad:l, prog_pres:4, tipo_recurso:FEDERALES (APORTACIONES, SUBSIDIOS Y CONVENIOS), monto:229950.0, modificado:229950.0}}	CONSTRUCCIÓN DE PISO FIRME. 0431 - 293665	6 Colima	9
2019	5 COL190401682577	Proyecto de inversión	102200	{ciclo_recurso:2019, ramo:33, modalidad:l, prog_pres:4, tipo_recurso:FEDERALES (APORTACIONES, SUBSIDIOS Y CONVENIOS), monto:102200.0, modificado:102200.0}}	CONSTRUCCIÓN DE PISO FIRME. 0501 - 293695	6 Colima	9
2019	5 COL190401682635	Proyecto de inversión	332150	{ciclo_recurso:2019, ramo:33, modalidad:l, prog_pres:4, tipo_recurso:FEDERALES (APORTACIONES, SUBSIDIOS Y CONVENIOS), monto:332150.0, modificado:332150.0}}	CONSTRUCCIÓN DE PISO FIRME.0605 - 293815	6 Colima	9
2019	5 COL190401682644	Proyecto de inversión	178850	{ciclo_recurso:2019, ramo:33, modalidad:l, prog_pres:4, tipo_recurso:FEDERALES (APORTACIONES, SUBSIDIOS Y CONVENIOS), monto:178850.0, modificado:178850.0}}	CONSTRUCCIÓN DE PISO FIRME. 0624 - 293833	6 Colima	9
2019	5 COL190401682655	Proyecto de inversión	102200	{ciclo_recurso:2019, ramo:33, modalidad:l, prog_pres:4, tipo_recurso:FEDERALES (APORTACIONES, SUBSIDIOS Y CONVENIOS), monto:102200.0, modificado:102200.0}}	CONSTRUCCIÓN DE PISO FIRME. 0639 - 293852	6 Colima	9











# Destino del Gasto ( Informe definitivo trimestral 2019)

En página de la Secretaría de Hacienda y Crédito Público en el apartado de Seguimiento de los Recursos Federales Transferidos (SRFT)

MUNICIPIO RESPONSABLE	TIPO_PROGRAMA_PROYECTO	CLASIFICACION	SUBCLASIFICACION	INSTITUCION_EJECUTORA	NUMERO_PROYECTO	POBLACION_BENEFICIARIA	HOMBRES	MUJERES	BENEFICIARIOS	DETALLE_PROYECTO	DETALLE_PROYECTO	TIPO_GEOGRAFICA
Tecomán	Proyecto de inversión de Infraestructura Social	Transportes y vialidades	Sin identificar	HAYUNTAMIENTO DE TECOMAN	278817	5	92	76	0	{unidad_medida:Metros Cuadrados, meta:6262.0, meta_modificada:6262.0}}		1
Tecomán	Proyecto de inversión de Infraestructura Social	Transportes y vialidades	Sin identificar	HAYUNTAMIENTO DE TECOMAN	280171	5	69	57	0	{unidad_medida:Metros Cuadrados, meta:80.0, meta_modificada:80.0}}		1
Tecomán	Proyecto de inversión de Infraestructura Social	Transportes y vialidades	Sin identificar	HAYUNTAMIENTO DE TECOMAN	279432	5	69	57	0	{unidad_medida:Metros Cuadrados, meta:2185.0, meta_modificada:2185.0}}		1
Tecomán	Proyecto de inversión de Infraestructura Social	Transportes y vialidades	Sin identificar	HAYUNTAMIENTO DE TECOMAN	270605	5	231	189	0	{unidad_medida:Metros Cuadrados, meta:128.78, meta_modificada:128.78}}		1
Tecomán	Proyecto de inversión de Infraestructura Social	Transportes y vialidades	Sin identificar	HAYUNTAMIENTO DE TECOMAN	294147	5	81	66	0	{unidad_medida:Metros Cuadrados, meta:229.0, meta_modificada:229.0}}		1
Tecomán	Proyecto de inversión de Infraestructura Social	Agua y saneamiento	Sin identificar	HAYUNTAMIENTO DE TECOMAN	86784	5	462	378	0	{unidad_medida:Otros, meta:1.0, meta_modificada:1.0}}		1
Tecomán	Proyecto de inversión de Infraestructura Social	Agua y saneamiento	Sin identificar	HAYUNTAMIENTO DE TECOMAN	90525	5	109	89	0	{unidad_medida:Metros lineales, meta:307.0, meta_modificada:307.0}}		1
Tecomán	Proyecto de inversión de Infraestructura Social	Agua y saneamiento	Sin identificar	HAYUNTAMIENTO DE TECOMAN	90590	5	44	36	0	{unidad_medida:Metros lineales, meta:424.0, meta_modificada:424.0}}		1
Tecomán	Proyecto de inversión de Infraestructura Social	Agua y saneamiento	Sin identificar	HAYUNTAMIENTO DE TECOMAN	90627	5	39	32	0	{unidad_medida:Metros lineales, meta:110.0, meta_modificada:110.0}}		1
Tecomán	Proyecto de inversión de Infraestructura Social	Agua y saneamiento	Sin identificar	HAYUNTAMIENTO DE TECOMAN	77088	5	12	9	0	{unidad_medida:Metros lineales, meta:78.0, meta_modificada:78.0}}		1
Tecomán	Proyecto de inversión de Infraestructura Social	Agua y saneamiento	Sin identificar	HAYUNTAMIENTO DE TECOMAN	88303	5	21	17	0	{unidad_medida:Metros lineales, meta:86.0, meta_modificada:86.0}}		1



# Destino del Gasto ( Informe definitivo trimestral 2019)

En página de la Secretaría de Hacienda y Crédito Público en el apartado de Seguimiento de los Recursos Federales Transferidos (SRFT)

MUNICIPIO_R RESPONSABLE	TIPO_PROGRAMA_PROYE CTO	CLASIFICACION	SUBCLASIFICACION	INSTITUCION_EJECUTORA	NUMERO_PR OYECTO	POBLACI ON_BENE FICIADA	HOMBRES	MUJERES	BENEFICI ARIOS	DETALLE_PROYECTO	DETALLE_PROYECTO	DETALLE_PROYECTO	TIPO_GEOREF ERENCIA
Tecomán	Proyecto de Inversión de Infraestructura Social	Agua y saneamiento	Sin identificar	H AYUNTAMIENTO DE TECOMAN	89692	S	69	0	57	0	{meta1: (unidad_medida:Metros lineales, meta:250.0, meta_modificada:250.0)}		1
Tecomán	Proyecto de Inversión de Infraestructura Social	Agua y saneamiento	Sin identificar	H AYUNTAMIENTO DE TECOMAN	87315	S	143	0	117	0	{meta1: (unidad_medida:Metros lineales, meta:485.0, meta_modificada:485.0)}		1
Tecomán	Proyecto de Inversión de Infraestructura Social	Agua y saneamiento	Sin identificar	H AYUNTAMIENTO DE TECOMAN	87463	S	69	0	57	0	{meta1: (unidad_medida:Metros lineales, meta:280.0, meta_modificada:280.0)}		1
Tecomán	Proyecto de Inversión de Infraestructura Social	Agua y saneamiento	Sin identificar	H AYUNTAMIENTO DE TECOMAN	87489	S	88	0	72	0	{meta1: (unidad_medida:Metros lineales, meta:382.0, meta_modificada:382.0)}		1
Tecomán	Proyecto de Inversión de Infraestructura Social	Agua y saneamiento	Sin identificar	H AYUNTAMIENTO DE TECOMAN	87541	S	95	0	77	0	{meta1: (unidad_medida:Metros lineales, meta:256.0, meta_modificada:256.0)}		1
Tecomán	Proyecto de Inversión de Infraestructura Social	Agua y saneamiento	Sin identificar	H AYUNTAMIENTO DE TECOMAN	86454	S	37	0	16	0	{meta1: (unidad_medida:Metros lineales, meta:62.25, meta_modificada:62.25)}		1
Tecomán	Proyecto de Inversión de Infraestructura Social	Agua y saneamiento	Sin identificar	H AYUNTAMIENTO DE TECOMAN	87565	S	76	0	62	0	{meta1: (unidad_medida:Metros lineales, meta:163.0, meta_modificada:163.0)}		1
Tecomán	Proyecto de Inversión de Infraestructura Social	Agua y saneamiento	Sin identificar	H AYUNTAMIENTO DE TECOMAN	86498	S	44	0	36	0	{meta1: (unidad_medida:Metros lineales, meta:91.4, meta_modificada:91.4)}		1
Tecomán	Proyecto de Inversión de Infraestructura Social	Agua y saneamiento	Sin identificar	H AYUNTAMIENTO DE TECOMAN	87341	S	129	0	106	0	{meta1: (unidad_medida:Metros lineales, meta:287.0, meta_modificada:287.0)}		1
Tecomán	Proyecto de Inversión de Infraestructura Social	Agua y saneamiento	Sin identificar	H AYUNTAMIENTO DE TECOMAN	87384	S	76	0	62	0	{meta1: (unidad_medida:Metros lineales, meta:215.0, meta_modificada:215.0)}		1
Tecomán	Proyecto de Inversión de Infraestructura Social	Agua y saneamiento	Sin identificar	H AYUNTAMIENTO DE TECOMAN	87435	S	65	0	53	0	{meta1: (unidad_medida:Metros lineales, meta:255.0, meta_modificada:255.0)}		1

# Destino del Gasto ( Informe definitivo trimestral 2019)

En página de la Secretaría de Hacienda y Crédito Público en el apartado de Seguimiento de los Recursos Federales Transferidos (SRFT)

MUNICIPIO RESPONSABLE	TIPO_PROGRAMA_PROYECTO	CLASIFICACION	SUBCLASIFICACION	INSTITUCION_EJECUTORA	NUMERO_PROYECTO	POBLACION_BENEFICIARIA	HOMBRES	MUJERES	BENEFICIARIOS	DETALLE_PROYECTO	DETALLE_PROYECTO	DETALLE_PROYECTO	TIPO_GEOGRAFICA
YECTO	YECTO	YECTO	YECTO	YECTO	YECTO	YECTO	YECTO	YECTO	YECTO	YECTO	YECTO	YECTO	YECTO
Tecomán	Proyecto de Inversión de Infraestructura Social	Agua y saneamiento	Sin identificar	H AYUNTAMIENTO DE TECOMAN	87523	S	122	100	0	{unidad_medida:Metros lineales, meta:223.0, meta_modificada:223.0}	{unidad_medida:Metros lineales, meta:223.0, meta_modificada:223.0}	{unidad_medida:Metros lineales, meta:223.0, meta_modificada:223.0}	1
Tecomán	Proyecto de Inversión de Infraestructura Social	Agua y saneamiento	Sin identificar	H AYUNTAMIENTO DE TECOMAN	87613	S	2310	1890	0	{unidad_medida:Otros, meta:1.0, meta_modificada:1.0}	{unidad_medida:Otros, meta:1.0, meta_modificada:1.0}	{unidad_medida:Otros, meta:1.0, meta_modificada:1.0}	1
Tecomán	Proyecto de Inversión de Infraestructura Social	Agua y saneamiento	Sin identificar	H AYUNTAMIENTO DE TECOMAN	90573	S	631	516	0	{unidad_medida:Otros, meta:1.0, meta_modificada:1.0}	{unidad_medida:Otros, meta:1.0, meta_modificada:1.0}	{unidad_medida:Otros, meta:1.0, meta_modificada:1.0}	1
Tecomán	Proyecto de Inversión de Infraestructura Social	Agua y saneamiento	Sin identificar	H AYUNTAMIENTO DE TECOMAN	86552	S	2310	1890	0	{unidad_medida:Metros lineales, meta:608.0, meta_modificada:608.0}	{unidad_medida:Metros lineales, meta:608.0, meta_modificada:608.0}	{unidad_medida:Metros lineales, meta:608.0, meta_modificada:608.0}	1
Tecomán	Proyecto de Inversión de Infraestructura Social	Agua y saneamiento	Sin identificar	H AYUNTAMIENTO DE TECOMAN	90867	S	28	23	0	{unidad_medida:Metros lineales, meta:111.0, meta_modificada:111.0}	{unidad_medida:Metros lineales, meta:111.0, meta_modificada:111.0}	{unidad_medida:Metros lineales, meta:111.0, meta_modificada:111.0}	1
Tecomán	Proyecto de Inversión de Infraestructura Social	Agua y saneamiento	Sin identificar	H AYUNTAMIENTO DE TECOMAN	89742	S	62	51	0	{unidad_medida:Metros lineales, meta:170.0, meta_modificada:170.0}	{unidad_medida:Metros lineales, meta:170.0, meta_modificada:170.0}	{unidad_medida:Metros lineales, meta:170.0, meta_modificada:170.0}	1
Tecomán	Proyecto de Inversión de Infraestructura Social	Agua y saneamiento	Sin identificar	H AYUNTAMIENTO DE TECOMAN	88331	S	37	30	0	{unidad_medida:Metros lineales, meta:116.0, meta_modificada:116.0}	{unidad_medida:Metros lineales, meta:116.0, meta_modificada:116.0}	{unidad_medida:Metros lineales, meta:116.0, meta_modificada:116.0}	1
Tecomán	Proyecto de Inversión de Infraestructura Social	Agua y saneamiento	Sin identificar	H AYUNTAMIENTO DE TECOMAN	74551	S	150	123	0	{unidad_medida:Otros, meta:1.0, meta_modificada:1.0}	{unidad_medida:Otros, meta:1.0, meta_modificada:1.0}	{unidad_medida:Otros, meta:1.0, meta_modificada:1.0}	1
Tecomán	Proyecto de Inversión de Infraestructura Social	Agua y saneamiento	Sin identificar	H AYUNTAMIENTO DE TECOMAN	77063	S	69	57	0	{unidad_medida:Metros lineales, meta:46.0, meta_modificada:46.0}	{unidad_medida:Metros lineales, meta:46.0, meta_modificada:46.0}	{unidad_medida:Metros lineales, meta:46.0, meta_modificada:46.0}	1
Tecomán	Proyecto de Inversión de Infraestructura Social	Agua y saneamiento	Sin identificar	H AYUNTAMIENTO DE TECOMAN	150275	S	213	174	0	{unidad_medida:Metros lineales, meta:1158.0, meta_modificada:1158.0}	{unidad_medida:Metros lineales, meta:1158.0, meta_modificada:1158.0}	{unidad_medida:Metros lineales, meta:1158.0, meta_modificada:1158.0}	1
Tecomán	Proyecto de Inversión de Infraestructura Social	Agua y saneamiento	Sin identificar	H AYUNTAMIENTO DE TECOMAN	158454	S	39	32	0	{unidad_medida:Metros lineales, meta:577.0, meta_modificada:577.0}	{unidad_medida:Metros lineales, meta:577.0, meta_modificada:577.0}	{unidad_medida:Metros lineales, meta:577.0, meta_modificada:577.0}	1









# Destino del Gasto ( Informe definitivo trimestral 2019)

En página de la Secretaría de Hacienda y Crédito Público en el apartado de Seguimiento de los Recursos Federales Transferidos (SRFT)

MUNICIPIO RESPONSABLE	TIPO_PROGRAMA_PROYECTO	CLASIFICACION	SUBCLASIFICACION	INSTITUCION_EJECUTORA	NUMERO_PROYECTO	POBLACION_BENEFICIARIA	HOMBRES	MUJERES	BENEFICIARIOS	DETALLE_PROYECTO	DETALLE_PROYECTO	DETALLE_PROYECTO	TIPO_GEOGRAFICA
Tecmán	Proyecto de inversión de Infraestructura Social	Agua y saneamiento	Sin identificar	H AYUNTAMIENTO DE TECOMAN	294349	S	426	394	0	{meta1: {unidad_medida: Metros lineales, meta: 78.0, meta_modificada: 78.0}}		1	
Tecmán	Proyecto de inversión de Infraestructura Social	Agua y saneamiento	Sin identificar	H AYUNTAMIENTO DE TECOMAN	294368	S	1247	1021	0	{meta1: {unidad_medida: Metros lineales, meta: 885.0, meta_modificada: 885.0}}		1	
Tecmán	Proyecto de inversión de Infraestructura Social	Agua y saneamiento	Sin identificar	H AYUNTAMIENTO DE TECOMAN	294421	S	12	8	0	{meta1: {unidad_medida: Metros lineales, meta: 22.8, meta_modificada: 22.8}}		1	
Tecmán	Proyecto de inversión de Infraestructura Social	Agua y saneamiento	Sin identificar	H AYUNTAMIENTO DE TECOMAN	288425	S	102	83	0	{meta1: {unidad_medida: Metros lineales, meta: 399.0, meta_modificada: 399.0}}		1	
Tecmán	Proyecto de inversión de Infraestructura Social	Agua y saneamiento	Sin identificar	H AYUNTAMIENTO DE TECOMAN	292147	S	347	284	0	{meta1: {unidad_medida: Otros, meta: 101.48, meta_modificada: 101.48}}		1	
Tecmán	Proyecto de inversión de Infraestructura Social	Agua y saneamiento	Sin identificar	H AYUNTAMIENTO DE TECOMAN	292407	S	69	57	0	{meta1: {unidad_medida: Metros lineales, meta: 367.55, meta_modificada: 367.55}}		1	
Tecmán	Proyecto de inversión de Infraestructura Social	Agua y saneamiento	Sin identificar	H AYUNTAMIENTO DE TECOMAN	294006	S	26	20	0	{meta1: {unidad_medida: Metros lineales, meta: 126.59, meta_modificada: 126.59}}		1	
Tecmán	Proyecto de inversión de Infraestructura Social	Agua y saneamiento	Sin identificar	H AYUNTAMIENTO DE TECOMAN	294044	S	210	172	0	{meta1: {unidad_medida: Otros, meta: 1.0, meta_modificada: 1.0}}		1	
Tecmán	Proyecto de inversión de Infraestructura Social	Agua y saneamiento	Sin identificar	H AYUNTAMIENTO DE TECOMAN	294097	S	471	418	0	{meta1: {unidad_medida: Metros lineales, meta: 1273.0, meta_modificada: 1273.0}}		1	
Tecmán	Proyecto de inversión de Infraestructura Social	Agua y saneamiento	Sin identificar	H AYUNTAMIENTO DE TECOMAN	294102	S	48	35	0	{meta1: {unidad_medida: Metros lineales, meta: 231.18, meta_modificada: 231.18}}		1	











# Destino del Gasto ( Informe definitivo trimestral 2019)

En página de la Secretaría de Hacienda y Crédito Público en el apartado de Seguimiento de los Recursos Federales Transferidos (SRFT)

MUNICIPIO RESPONSABLE	TIPO_PROGRAMA_PROYECTO	CLASIFICACION	SUBCLASIFICACION	INSTITUCION_EJECUTORA	NUMERO_PROYECTO	POBLACION_BENEFICIARIA	HOMBRES	MUJERES	BENEFICIARIOS	DETALLE_PROYECTO	DETALLE_PROYECTO	DETALLE_PROYECTO	TIPO_GEOGRAFICA
DETALLE_PROYECTO	DETALLE_PROYECTO	DETALLE_PROYECTO	DETALLE_PROYECTO	DETALLE_PROYECTO	DETALLE_PROYECTO	DETALLE_PROYECTO	DETALLE_PROYECTO	DETALLE_PROYECTO	DETALLE_PROYECTO	DETALLE_PROYECTO	DETALLE_PROYECTO	DETALLE_PROYECTO	DETALLE_PROYECTO
Tecomán	Proyecto de inversión de Infraestructura Social	Urbanización	Sin identificar	H AYUNTAMIENTO DE TECOMAN	287091	S	16695	14805	0	{meta1: {unidad_medida:Otros, meta:22.0, meta_modificada:26.0}}			1
Tecomán	Proyecto de Inversión de Infraestructura Social	Urbanización	Sin identificar	H AYUNTAMIENTO DE TECOMAN	288188	S	2310	1890	0	{meta1: {unidad_medida:Otros, meta:250.0, meta_modificada:250.0}}			1
Tecomán	Proyecto de inversión de Infraestructura Social	Urbanización	Sin identificar	H AYUNTAMIENTO DE TECOMAN	288358	S	2310	1890	0	{meta1: {unidad_medida:Otros, meta:250.0, meta_modificada:250.0}}			1
Tecomán	Proyecto de Inversión de Infraestructura Social	Urbanización	Sin identificar	H AYUNTAMIENTO DE TECOMAN	291975	S	658	539	0	{meta1: {unidad_medida:Otros, meta:1.0, meta_modificada:1.0}}			1
Tecomán	Proyecto de Inversión de Infraestructura Social	Urbanización	Sin identificar	H AYUNTAMIENTO DE TECOMAN	292060	S	171	140	0	{meta1: {unidad_medida:Metros Cuadrados, meta:109.12, meta_modificada:109.12}}			1
Tecomán	Proyecto de Inversión de Infraestructura Social	Urbanización	Sin identificar	H AYUNTAMIENTO DE TECOMAN	288526	S	7	6	0	{meta1: {unidad_medida:Otros, meta:70.0, meta_modificada:70.0}}			1
Tecomán	Proyecto de inversión de Infraestructura Social	Urbanización	Sin identificar	H AYUNTAMIENTO DE TECOMAN	288688	S	10	8	0	{meta1: {unidad_medida:Otros, meta:178.0, meta_modificada:178.0}}			1
Tecomán	Proyecto de inversión de Infraestructura Social	Urbanización	Sin identificar	H AYUNTAMIENTO DE TECOMAN	288726	S	28	23	0	{meta1: {unidad_medida:Otros, meta:122.31, meta_modificada:122.31}}			1
Tecomán	Proyecto de inversión de Infraestructura Social	Urbanización	Sin identificar	H AYUNTAMIENTO DE TECOMAN	293238	S	231	189	0	{meta1: {unidad_medida:Otros, meta:1.0, meta_modificada:1.0}}			1



















# Destino del Gasto ( Informe definitivo trimestral 2019)

En página de la Secretaría de Hacienda y Crédito Público en el apartado de Seguimiento de los Recursos Federales Transferidos (SRFT)

DETALLE_PROYECTO	DETALLE_PROYECT	AVANCE_FINANCIER	AVANCE_FINANCIER	AVANCE_FINANCIER	AVANCE_FINANCIER	AVANCE_FINANCIER	AVANCE_FINANCIER
GEOREFERENCIAS	FECHA_INICIO	FECHA_TERMINO	RECAUDADO	COMPROMETIDO	DEVENGADO	EJERCIDO	
{geo1: {cve_municipio:9, localidad:80, direccion:CALLE VARIAS PUEBLO ESTACION MADRID, 28910 MADRID, TECOMÁN COLIMA ENTRE CALLE VARIAS Y CALLE VARIAS, CALLE VARIAS VARIOS DOMICILIO EN LA COMUNIDAD DE MADRID EN EL AGEB 0600900800605, lon:-103.87391975, lat:19J8633511}}	15-07-2019	31-08-2019	0	0	0	0	0
{geo1: {cve_municipio:9, localidad:1, direccion:CALLE CINCO COLONIA ESTATUTO JURÍDICO, 28160 TECOMÁN, TECOMÁN COLIMA ENTRE CALLE VARIAS Y CALLE VARIAS, CALLE VARIAS COLONIA ESTATUTO JURÍDICO, lon:-103.85983378, lat:18.90885142}}	30-06-2019	31-08-2019	0	0	0	0	0
{geo1: {cve_municipio:9, localidad:1, direccion:CALLE 5 DE FEBRERO COLONIA LA FLORESTA, 28140 TECOMÁN, TECOMÁN COLIMA ENTRE CALLE VOLCAN DE COLIMA Y AVENIDA JUAN OSEGUERA VELAZQUEZ, CALLE EJIDO LA OBRA SE UBICA EN LA CALLE QUE DA A LA CARCEL Y ESQUINA DEL COMERCIO ADMINISTRATIV, lon:-103.86477786, lat:18.91469534}}	30-06-2019	31-08-2019	0	0	0	0	0
{geo1: {cve_municipio:9, localidad:27, direccion:CALLE JAVIER MINA PUEBLO COFRADÍA DE HIDALGO (LAGUNA DE ALCUZHUE), 28929 COFRADÍA DE HIDALGO (LAGUNA DE ALCUZHUE), TECOMÁN COLIMA ENTRE CALLE BENITO JUAREZ Y CALLE MIGUEL HIDALGO, CALLE FRANCISCO LMIERO EL PROYECTO SE ENCUENT, lon:-103.79061511, lat:18.90326961}}	07-11-2019	06-12-2019	354143.77	354143.77	354143.77	354143.77	354143.77
{geo1: {cve_municipio:9, localidad:1, direccion:CALLE 5 DE MAYO COLONIA TECOMÁN CENTRO, 28100 TECOMÁN, TECOMÁN COLIMA ENTRE CALLE LIBERTAD Y CALLE OBREROS, CALLE MARIANO MATAMOROS LA OBRA SE ENCUENTRA A UN COSTADO DEL IMSS POR LA CALLE DE URGENCIAS Y UN COSTADO DE PARQUE LAZ, lon:-103.8781354, lat:18.91458532}}	01-12-2019	31-12-2019	1960673.31	1960673.31	1960673.31	1960673.31	1960673.31
{geo1: {cve_municipio:9, localidad:1, direccion:DADO QUE ES GASTO INDIRECTO EL PROYECTO SE UBICA EN LA CABECERA MUNICIPAL, lon:-103.873548, lat:18.910503}}	25-11-2019	31-12-2019	0	0	0	0	0
{geo1: {cve_municipio:9, localidad:1, direccion:DADO QUE ES GASTO INDIRECTO EL PROYECTO SE UBICA EN LA CABECERA MUNICIPAL, lon:-103.873548, lat:18.910503}}	13-07-2019	31-12-2019	94784.87	94784.87	94784.87	94784.87	94784.87
{geo1: {cve_municipio:9, localidad:1, direccion:DADO QUE ES GASTO INDIRECTO EL PROYECTO SE UBICA EN LA CABECERA MUNICIPAL, lon:-103.873548, lat:18.910503}}	13-07-2019	31-12-2019	251537.09	251537.09	251537.09	251537.09	251537.09
{geo1: {cve_municipio:9, localidad:1, direccion:DADO QUE ES GASTO INDIRECTO EL PROYECTO SE UBICA EN LA CABECERA MUNICIPAL, lon:-103.873548, lat:18.910503}}	17-07-2019	31-12-2019	1122999.8	1122999.8	1122999.8	1122999.8	1122999.8
{geo1: {cve_municipio:9, localidad:138, direccion:CALLE BENITO JUAREZ PUEBLO SAN MIGUEL DEL OJO DE AGUA, 28947 SAN MIGUEL DEL OJO DE AGUA, TECOMÁN COLIMA ENTRE CALLE ADOLFO LOPEZ MATEOS Y CALLE LUIS ECHEVERRIA ALVAREZ, CALLE FRANCISCO I MADERO LA OBRA SE ENCUENTRA PASANDO EL JARD, lon:-103.70153307, lat:18.82300744}}	01-06-2019	31-07-2019	165364.95	165364.95	165364.95	165364.95	165364.95
{geo1: {cve_municipio:9, localidad:101, direccion:CALLE PLAYA DE BOCA DE PASCUALES PUEBLO PLAYA BOCA DE PASCUALES, 28937 PASCUALES, TECOMÁN COLIMA ENTRE CALLE PLAYA BOCA DE PASCUALES Y CALLE PLAYA BOCA DE PASCUALES, CALLE PLAYA BOCA DE PASCUALES ALLEGAR A LA PLAYA BOCA DE PASCU, lon:-103.96203778, lat:18.85690474}}	27-05-2019	30-06-2019	61293.08	61293.08	61293.08	61293.08	61293.08



# Destino del Gasto ( Informe definitivo trimestral 2019)

En página de la Secretaría de Hacienda y Crédito Público en el apartado de Seguimiento de los Recursos Federales Transferidos (SRFT)

DETALLE_PROYECTO	DETALLE_PROYECT	AVANCE_FINANCIER	AVANCE_FINANCIER	AVANCE_FINANCIER	AVANCE_FINANCIER	AVANCE_FINANCIER
GEOREFERENCIAS	FECHA_INICIO	FECHA_TERMINO	RECAUDADO	COMPROMETIDO	DEVENGADO	EJERCIDO
{cve_municipio:9, localidad:495, direccion:CALLE PLAYA EL REAL PUEBLO EL REAL, 28937 EL REAL, TECOMÁN COLIMA ENTRE CALLE PLAYA EL REAL Y CALLE PLAYA EL REAL, CALLE PLAYA EL REAL LA UBICACIÓN DE LA OBRA ES EN LA ESCUELA PRIMARIA DE LA LOCALIDAD LA CUAL ESTA A POCOS METROS D, lon:-103.94517966, lat:18.8414343}}	43600	43646	139872.71	139872.71	139872.71	139872.71
{cve_municipio:9, localidad:27, direccion:CALLE VICENTE GUERRERO PUEBLO COFRADÍA DE HIDALGO (LAGUNA DE ALCUZAHUE), 28929 COFRADÍA DE HIDALGO (LAGUNA DE ALCUZAHUE), TECOMÁN COLIMA ENTRE CALLE ZARAGOZA Y CALLE MIGUEL HIDALGO, CALLE FRANCISCO I MAJERO SE ENCUENTRA EN EL JARD, lon:-103.79271357, lat:18.9026486}}	43612	43646	29056.32	29056.32	29056.32	29056.32
{cve_municipio:9, localidad:11, direccion:AVENIDA MEXICO COLONIA BAYARDO, 28934 COLONIA BAYARDO, TECOMÁN COLIMA ENTRE AVENIDA HONDURAS Y CALLE GUATEMALA, CALLE PANAMA LA OBRA SE ENCUENTRA A UN COSTADO DE LA CANCHA TECHADA DE LA BAYARDO Y DE LA JUNTA MUNICIPAL Y CASETA , lon:-103.91423153, lat:18.94633406}}	43685	43719	92668.6	92668.6	92668.6	92668.6
{cve_municipio:9, localidad:147, direccion:CALLE LINO REYES PUEBLO TECOLAPA, 28920 TECOLAPA, TECOMÁN COLIMA ENTRE CALLE REVOLUCIÓN Y CALLE FRANCISCO I. MADERO, CALLE ZARAGOZA LA OBRA SE ENCUENTRA AL NORTE DE LA COMUNIDAD., lon:-103.82918434, lat:19.0196633}}	43746	43775	211363.18	211363.18	211363.18	211363.18
{cve_municipio:9, localidad:1, direccion:CALLE SOLIDARIDAD COLONIA ELBA CECILIA VEGA, 28113 TECOMÁN, TECOMÁN COLIMA ENTRE CALLE RUBÉN ROSAS GARCÍA Y CALLE J. CONCEPCIÓN RODRIGUEZ, CALLE JORGE CABRERA LA COLONIA SE UBICA SOBRE LA AVENIDA INSURGEITES. A UN COSTADO DE LA, lon:-103.89163774, lat:18.93921879}}	43763	43792	135402.21	135402.21	135402.21	135402.21
{cve_municipio:9, localidad:1, direccion:CALLE ARROYO EL MANRIQUE COLONIA SAN CARLOS, 28184 TECOMÁN, TECOMÁN COLIMA ENTRE CALLE RIO FRIO Y CALLE RIO COAHUAYANA, CALLE LAGUNA DE JULIAPAN LA COLONIA SE UBICA AL SUR DE LA ZONA URBANA DE TECOMÁN, lon:-103.88169844, lat:18.89460938}}	43763	43792	63722.65	63722.65	63722.65	63722.65
{cve_municipio:9, localidad:142, direccion:CALLE VARIAS DE LA COMUNIDAD PUEBLO EL SAUCITO, 28944 EL SAUCITO, TECOMÁN COLIMA ENTRE CALLE VARIAS Y CALLE VARIAS, CALLE VARIAS LA OBRA ES MEJORAMIENTO DE CALLES LAS CUALES ESTEN DAÑADAS EN LA COMUNIDAD DEL SAUCITO, lon:-103.80049207, lat:18.86619824}}	43617	43661	52145.62	52145.62	52145.62	52145.62
{cve_municipio:9, localidad:142, direccion:CALLE BENITO JUAREZ PUEBLO EL SAUCITO, 28944 EL SAUCITO, TECOMÁN COLIMA ENTRE CALLE EMILIANO ZAPATA Y CALLE ANTONIO BECERRA, CALLE MIGUEL HIDALGO LA OBRA SE ENCUENTRA AL LLEGAR AL PUEBLO A MANO DERECHA Y 2 CUADRAS MAS, lon:-103.80032041, lat:18.86507131}}	43617	43661	49511.01	49511.01	49511.01	49511.01
{cve_municipio:9, localidad:28, direccion:CALLE PIPI LA PUEBLO COFRADÍA DE MORELOS, 28935 COFRADÍA DE MORELOS, TECOMÁN COLIMA ENTRE CALLE EMILIANO ZAPATA Y CALLE NETZAHUACOTL, CALLE MOCTEZUMA LA OBRA SE UBICA EN LA CALLE QUE DA A LA TELESECUNARÍA, lon:-103.83341536, lat:18.87108385}}	43600	43646	218580.14	218580.14	218580.14	218580.14
{cve_municipio:9, localidad:11, direccion:CALLE COSTADO DE CAMPO DE FUTBOL COLONIA RUIZ CORTINES, 28934 COLONIA BAYARDO, TECOMÁN COLIMA ENTRE CALLE REFORMA Y AVENIDA LAZARO CARDENAS, CALLE LUIS ECHVERRÍA LA OBRA SE ENCUENTRA A UN COSTADO DEL CAMPO DE FÚTBOL DE LA COMUNI, lon:-103.93898653, lat:18.93830362}}	43617	43661	206184.7	206184.7	206184.7	206184.7
{cve_municipio:9, localidad:18, direccion:CALLE JOSEFA ORTIZ DE DOMINGUEZ PUEBLO CALLEJONES, 28940 CALLEJONES, TECOMÁN COLIMA ENTRE CALLE INDEPENDENCIA Y CALLE EUTEMIO PASTOR, CALLE MIGUEL HIDALGO LLEGANDO AL POBLADO HAY UN CAMPO DE FÚTBOL Y LA CALLE DE UN COSTADO ES LA Q, lon:-103.63304853, lat:18.81409444}}	43617	43661	43027.91	43027.91	43027.91	43027.91



# Destino del Gasto ( Informe definitivo trimestral 2019)

En página de la Secretaría de Hacienda y Crédito Público en el apartado de Seguimiento de los Recursos Federales Transferidos (SRFT)

DETALLE_PROYECTO	DETALLE_PROYECT	AVANCE_FINANCIER	AVANCE_FINANCIER	AVANCE_FINANCIER	AVANCE_FINANCIER	AVANCE_FINANCIER
DETALLE_PROYECTO	DETALLE_PROYECT	AVANCE_FINANCIER	AVANCE_FINANCIER	AVANCE_FINANCIER	AVANCE_FINANCIER	AVANCE_FINANCIER
GEOREFERENCIAS	FECHA_INICIO	FECHA_TERMINO	RECAUDADO	COMPROMETIDO	DEVENGADO	EJERCIDO
{geo1: {cve_municipio:9, localidad:18, direccion:CALLE INDEPENDENCIA PUEBLO CALLEIONES, 28940 CALLEIONES, TECOMÁN COLIMA ENTRE CALLE JOSEFA ORTIZ D'DOMINGUEZ Y CALLE COSTADO DE LA CANCHA, CALLE EUTEMIO PASTOR LA OBRA SE ENCUENTRA AL REDEDOR DELA CANCHA DE USOS MÚLTIPLES AL LLEG, lon:-103.63290906, lat:18.81394211}}	43617	43661	98383.18	98383.18	98383.18	98383.18
{geo1: {cve_municipio:9, localidad:1, direccion:CALLE CANAL AMELIA COLONIA BENITO JUÁREZ, 28150 TECOMÁN, TECOMÁN COLIMA ENTRE CALLE PEDRO TORRES ORTIZ Y CALLE URSULO GALVAN, CALLE LEONARDO B. GUTIERREZ LA OBRA SE ENCUENTRA POR LA CALLE CANAL AMELIA EN TRAMO QUE VA AL HOSPITAL GEN, lon:-103.88358374, lat:18.90664981}}	43631	43677	177398.19	177398.19	177398.19	177398.19
{geo1: {cve_municipio:9, localidad:28, direccion:CALLE VIEJA GUARDIA AGRARISTA PUEBLO COFRADÍA DE MORELOS, 28935 COFRADÍA DE MORELOS, TECOMÁN COLIMA ENTRE CALLE SABAS VIRGEN Y CALLE GRACIANO SANCHEZ, CALLE MOCTEZUMA SE UBICA EN LA COLONIA GRACIANO SANCHEZ LA CUAL ESTA ATRAS DE L, lon:-103.83534655, lat:18.86435284}}	43617	43677	289322.84	289322.84	289322.84	289322.84
{geo1: {cve_municipio:9, localidad:11, direccion:CALLE FLORES MAGON PUEBLO ANTONIO SALAZAR SALAZAR, 28934 COLONIA BAYARDO, TECOMÁN COLIMA ENTRE BRECHA CANADA Y CALLE INDEPENDENCIA, CALLE FRANCISCO I MADERO LA OBRA SE ENCUENTRA A UN COSTADO DEL EMPAQUE DE LIMON LA FUENTE LA CUAL S, lon:-103.92228172, lat:18.94513784}}	43600	43646	228137.52	228137.52	228137.52	228137.52
{geo1: {cve_municipio:9, localidad:147, direccion:CALLE INDEPENDENCIA PUEBLO TECOLAPA, 28920 TECOLAPA, TECOMÁN COLIMA ENTRE CALLE SANTOS DEGOLLADO Y CALLE ANDADOR TELESECUNDARIA, CALLE CARRETERA TECOMAN - COLIMA LA OBRA SE ENCUENTRA UBICADA EN EL CAMPO DE FUTBOL DE LA COMUNIDAD PA, lon:-103.83078902, lat:19.01518311}}	43613	43646	88912.58	88912.58	88912.58	88912.58
{geo1: {cve_municipio:9, localidad:80, direccion:AVENIDA DE LAS AMERICAS PUEBLO ESTACION MADRID, 28910 MADRID, TECOMÁN COLIMA ENTRE CALLE TECOMAN Y CALLE ARMERIA, CALLE COLOMBIA LA OBRA SE ENCUENTRA POR LA AVENIDA DE ACCESO PRINCIPAL AL POBLADO ENRENTE DEL PANTEON MUNICIPAL, lon:-103.8710343, lat:19.08001172}}	43612	43646	201995.94	201995.94	201995.94	201995.94
{geo1: {cve_municipio:9, localidad:27, direccion:CALLE JAVIER MINA PUEBLO COFRADÍA DE HIDALGO (LAGUNA DE ALCUZHUE), 28929 COFRADÍA DE HIDALGO (LAGUNA DE ALCUZHUE), TECOMÁN COLIMA ENTRE CALLE ZARAGOZA Y CALLE BENITO JUAREZ, CALLE FRANCISCO I MADERO LA CALLE ES LA ÚLTIMA DE LA C, lon:-103.79202156, lat:18.90359257}}	43613	43646	79000	79000	79000	79000
{geo1: {cve_municipio:9, localidad:123, direccion:CALLE EMILIANO ZAPATA PUEBLO LA SALADA, 28920 LA SALADA, TECOMÁN COLIMA ENTRE CALLE CERRADA Y CALLE JAVIER MINA, CALLE ESCURRIMIENTO DE AGUA ARROYO LA OBRA SE UBICA ENTRANDO A LA COMUNIDAD ANTES DE SUBIR, SE SIGUE DERECHO, DESPUÉS, lon:-103.78509704, lat:19.05574668}}	43613	43646	205182.98	205182.98	205182.98	205182.98
{geo1: {cve_municipio:9, localidad:41, direccion:CALLE INDEPENDENCIA PUEBLO CHANCHOPA, 28945 CHANCHOPA, TECOMÁN COLIMA ENTRE CALLE MORELOS Y CALLE PRIVADA MENDOZA, CALLE MIGUEL HIDALGO ES LA CALLE PRINCIPAL DE LA COMUNIDAD DEL POBLADO LAS CUALES INICIARÍAN AL TERMINO DEL JARDÍN Y, lon:-103.7364612, lat:18.8650734}}	43613	43646	227922.37	227922.37	227922.37	227922.37
{geo1: {cve_municipio:9, localidad:17, direccion:CALLE FRANCISCO I MADERO PUEBLO CALERAS, 28930 CALERAS, TECOMÁN COLIMA ENTRE CALLE CHAVEZ CARRILLO Y CALLE FRANCISCO VELAZCO CURIEL, CALLE 16 DE SEPTIEMBRE LA BANQUETA ES LA CONTINUACIÓN QUE VIENE DESDE LA PUERTA DE CALERAS A LA A, lon:-103.87944595, lat:18.99445454}}	43613	43646	168261.84	168261.84	168261.84	168261.84
{geo1: {cve_municipio:9, localidad:11, direccion:CALLE FRANCISCO VILLA COLONIA ANTONIO SALAZAR SALAZAR, 28934 COLONIA BAYARDO, TECOMÁN COLIMA ENTRE CALLE EMILIANO ZAPATA Y CALLE CUAHUTEMOC, CALLE AQUILES SERDAN LA OBRA SE ENCUENTRA A UN COSTADO DEL CAMPO DE FUTRBO DE LA COLONIA, lon:-103.92749269, lat:18.94400968}}	43613	43646	168261.84	168261.84	168261.84	168261.84



# Destino del Gasto ( Informe definitivo trimestral 2019)

En página de la Secretaría de Hacienda y Crédito Público en el apartado de Seguimiento de los Recursos Federales Transferidos (SRFT)

DETALLE_PROYECT	DETALLE_PROYECT	AVANCE_FINANCIER	AVANCE_FINANCIER	AVANCE_FINANCIER	AVANCE_FINANCIER	AVANCE_FINANCIER
O	O	O	O	O	O	O
FECHA_INICIO	FECHA_TERMINO	RECAUDADO	COMPROMETIDO	DEVENGADO	EJERCIDO	
{geo1: {cve_municipio:9, localidad:1, direccion:AVENIDA MARIANO CABRERA COLONIA TEPEYAC, 28110 TECOMÁN, TECOMÁN COLIMA ENTRE AVENIDA INSURGENTES Y CALLE MIGUEL BRACAMONTES, AVENIDA ESTEBAN GARCIA LA OBRA SE ENCUENTRA EN LA AVENIDA QUE SE UBICAN LA PREPARATORIAS 205 Y 6 DE L, lon:-103.88127464, lat:18.92531348}}	43800	43830	1699881.23	1699881.23	1699881.23	1699881.23
{cve_municipio:9, localidad:142, direccion:CALLE FRANCISCO I. MADERO PUEBLO EL SAUCITO, 28944 EL SAUCITO, TECOMÁN COLIMA ENTRE CALLE MIGUEL HIDALGO Y CALLE FRANCISCO VILLA, CALLE VICENTE GUERRERO CALLE FRANCISCO I MADERO ENTRE LAS CALLES FRANCISCO VILLA Y MIGUEL HIDALGO, lon:-103.79971374, lat:18.86632353}}	43763	43792	29512.7	29512.7	29512.7	29512.7
{cve_municipio:9, localidad:25, direccion:CALLE NICOLÁS BRAVO PUEBLO CERRO DE ORTEGA, 28900 CERRO DE ORTEGA, TECOMÁN COLIMA ENTRE CALLE MORELOS Y CALLE FERNANDO MORENO PEÑA, CALLE CONSTITUCION CALLE NICOLÁS BRAVO ENTRE CALLE MORELOS Y CALLE FERNANDO MORENO PEÑA, lon:-103.71782285, lat:18.7458749}}	43776	43805	639692.4	639692.4	639692.4	639692.4
{geo1: {cve_municipio:9, localidad:11, direccion:AVENIDA REFORMA PUEBLO RUIZ CORTINES, 28934 COLONIA BAYARDO, TECOMÁN COLIMA ENTRE CALLE REFORMA Y CALLE JUAREZ, CALLE LAZARO CARDENAS ES EL PERIMETRO DE BANQUETAS DEL CAMPO DE FUTBOL EN FRENTE DE LA TELESECUNDARIA, lon:-103.93821831, lat:18.93940475}}	43717	43731	88109.01	88109.01	88109.01	88109.01
{cve_municipio:9, localidad:80, direccion:CALLE GENERAL MANUEL ALVAREZ PUEBLO ESTACIÓN MADRID, 28910 MADRID, TECOMÁN COLIMA ENTRE CALLE BOLIVIA Y CALLE COLOMBIA, CALLE EL SALVADOR LA OBRA SE ENCUENTRA EN FRENTE DEL JARDIN DE NIÑOS RICARDO FLORIS MAGON Y ESCUELA PRIMARIA , lon:-103.87014709, lat:19.08717465}}	43800	43826	99407.99	99407.99	99407.99	99407.99
{cve_municipio:9, localidad:1, direccion:CALLE AL RASTRO MUNICIPAL RASTRO MUNICIPAL, 00000 TECOMÁN, TECOMÁN COLIMA ENTRE Y LA OBRA SE UBICA EN RASTRO MUNICIPAL CAMINO A ZONA DE TOLERANCIA, lon:-103.8446864, lat:18.90759973}}	43617	43677	812176.87	812176.87	812176.87	812176.87
{geo1: {cve_municipio:9, localidad:1, direccion:CALLE TABASCO Y AEROPISTA COLONIA NORIEGA PIZANO, 28120 TECOMÁN, TECOMÁN COLIMA ENTRE CALLE CAMPO AEREO Y CALLE OAXACA, CALLE VERACRUZ LA OBRA SE UBICA A UN COSTADO DE LA PRIMARIA REY COLIMAN, lon:-103.87821733, lat:18.92783131}}	43631	43692	849816.63	849816.63	849816.63	849816.63
{cve_municipio:9, localidad:1, direccion:AVENIDA MARIANO CABRERA COLONIA TEPEYAC, 28110 TECOMÁN, TECOMÁN COLIMA ENTRE CALLE MIGUEL BRACAMONTES Y AVENIDA ESTEBAN GARCIA, CALLE OLIMPIA LA OBRA SE ENCUENTRA AUN COSTADO DE LA PREPARATORIA DE LA UNIVERSIDAD DE COLIMA Y TERMI, lon:-103.88124286, lat:18.92534308}}	43646	43692	402408.45	402408.45	402408.45	402408.45
{geo1: {cve_municipio:9, localidad:1, direccion:CALLE COLEGIO MILITAR COLONIA COFRADÍA DE JUÁREZ, 28120 TECOMÁN, TECOMÁN COLIMA ENTRE CALLE GUADALAJARAY CALLE GUILLERMO PRIETO, CALLE JAVIER MINA LA OBRA SE ENCUENTRA EN DONDE HACE UN QUIEBRE LA CALLE Y SE UNEN 2 CALLES LA CAMPO, lon:-103.8764114, lat:18.92359972}}	43646	43708	323732.44	323732.44	323732.44	323732.44
{cve_municipio:9, localidad:11, direccion:CALLE FRANCISCO VILLA COLONIA ANTONIO SALAZAR SALAZAR, 28934 COLONIA BAYARDO, TECOMÁN COLIMA ENTRE CALLE EMILIANO ZAPATA Y CALLE CUAHUTEMOC, CALLE AQUILES SERDAN LA OBRA SE ENCUENTRA A UN COSTADO DEL CAMPO DE FUTBOL DE LA COLONIA , lon:-103.92751755, lat:18.94400262}}	43586	43616	171974.99	171974.99	171974.99	171974.99
{cve_municipio:9, localidad:1, direccion:CALLE AMADO NERVO COLONIA LA UNIÓN, 28130 TECOMÁN, TECOMÁN COLIMA ENTRE CALLE PEDRO GUTIERREZ NORTE CALLE ANTONIO MONTES, CALLE MANUEL ACUÑA LA CALLE INICIA EN LA ESQUINA DEL NEGOCIO DE ENTAMALADOS GIARCO DE LAS RANAS, lon:-103.88404127, lat:18.91930759}}	43631	43677	174888.77	174888.77	174888.77	174888.77



# Destino del Gasto ( Informe definitivo trimestral 2019)

En página de la Secretaría de Hacienda y Crédito Público en el apartado de Seguimiento de los Recursos Federales Transferidos (SRFT)

DETALLE_PROYECTO	AVANCE_FINANCIER	AVANCE_FINANCIER	AVANCE_FINANCIER	AVANCE_FINANCIER	AVANCE_FINANCIER
0	0	0	0	0	0
DETALLE_PROYECT	DETALLE_PROYECT	DETALLE_PROYECT	DETALLE_PROYECT	DETALLE_PROYECT	DETALLE_PROYECT
0	0	0	0	0	0
FECHA_INICIO	FECHA_TERMINO	RECAUDADO	COMPROMETIDO	DEVENGADO	EJERCIDO
{cve_municipio:9, localidad:1, direccion:CALLE ALFONSO HERRERA COLONIA LA UNIÓN, 28130 TECOMÁN, TECOMÁN COLIMA ENTRE AVENIDA PEDRO TORRES ORTIZ Y CALLE PEDRO GUTIERREZ, CALLE GRISELDA ALVAREZ LA OBRA SE UBICA EN LA CALLE DE ATRÁS DE LA ESCUELA PRIMARIA CUAHUTEMOC, lon:-103.88330098, lat:18.91474037}}	43631	43677	498242.84	498242.84	498242.84
{cve_municipio:9, localidad:1, direccion:CALLE CORREGUIDORA COLONIA SAN ISIDRO, 28140 TECOMÁN, TECOMÁN COLIMA ENTRE CALLE GILDARDO GOMEZ Y CALLEBENITO JUAREZ, CALLE INDEPENDENCIA LA OBRA INICIA EN LA ESQUINA DEL LIENZO CHARRO JUAN RODRIGUEZ Y DE AHI SIGUE POR LA CALLE C, lon:-103.87007904, lat:18.91535039}}	43617	43677	1216035.29	1216035.29	1216035.29
{cve_municipio:9, localidad:25, direccion:CALLE NICOLAS BRAVO COLONIA CERRO DE ORTEGA, 28900 CERRO DE ORTEGA, TECOMÁN COLIMA ENTRE CALLE MORELOS Y CALLE FERNANDO MORENO PEÑA, CALLE CORREGIDORA LA OBRA SE ENCUENTRA EN LA PARTE SUR - ESTE DEL POBLADO, lon:-103.71272528, lat:18.74689353}}	43631	43677	585445.67	585445.67	585445.67
{cve_municipio:9, localidad:25, direccion:CALLE CORREGUIDORA COLONIA CERRO DE ORTEGA, 28900 CERRO DE ORTEGA, TECOMÁN COLIMA ENTRE CALLE MORELOS Y CALLE FERNANDO MORENO PEÑA, CALLE NICOLAS BRAVO SE ENCUENTRA EN LA PARTE SUR - ESTE DEL POBLADO Y SOBRE ESTA MISMA CALLE OTRO , lon:-103.71814432, lat:18.74734055}}	43631	43677	1126487.88	1126487.88	1126487.88
{cve_municipio:9, localidad:1, direccion:CALLE BENITO JUAREZ COLONIA LA FLORESTA, 28140 TECOMÁN, TECOMÁN COLIMA ENTRE CALLE JUAN OSEGUERA VELAZQUEZ Y CALLE LERDO DE TEJADA, CALLE LOPEZ VELARDE LA OBRA SE LOCALIZA A UNA CUADRA AL NORTE PARALELO DE LA CANCHA TECHADAS, lon:-103.86482723, lat:18.91301487}}	43631	43677	625160.91	625160.91	625160.91
{cve_municipio:9, localidad:1, direccion:CALLE FEDERALISMO COLONIA ESTATUTO JURIDICO, 28160 TECOMÁN, TECOMÁN COLIMA ENTRE CALLE 2 DE ABRIL Y CALLE REVOLUCION, CALLE CUATRO LA CALLE SE UBICA ATRAS DE LA UNIDAD HABITACIONAL DE LOS SOLDADOS, lon:103.85946097, lat:18.90800478}}	43617	43661	177354.71	177354.71	177354.71
{cve_municipio:9, localidad:1, direccion:CALLE DIAZ MIRON Y VOLCAN DE COLIMA COLONIA LA FLORESTA, 28140 TECOMÁN, TECOMÁN COLIMA ENTRE CALLE LERDO DE TEJADA Y CALLE LA PAZ, AVENIDA JUAN OSEGUERA VELAZQUEZ LA OBRA SE ENCUENTRA EN LA ESQUINA DEL COMPLEJO ADMINISTRATIVO, lon:-103.86471493, lat:18.91620246}}	43631	43677	537441.66	537441.66	537441.66
{cve_municipio:9, localidad:1, direccion:CALLE JUAN JOSE SEVILLA COLONIA ESTATUTO JURIDICO, 28160 TECOMÁN, TECOMÁN COLIMA ENTRE CALLE GREGORIO TORRES QUINTERO Y CALLE ANTONIO BARBOSA, CALLE CUATRO LA CALLE SE UBICA A UNA CUADRA DE LA UNIDAD HABITACIONAL DE LOS SOLDADOS, lon:-103.86089301, lat:18.90908538}}	43617	43677	261991.9	261991.9	261991.9
{cve_municipio:9, localidad:1, direccion:CALLE PROL. PINO SUAREZ Y URZULO GALVAN COLONIA LA PALMITA, 28150 TECOMÁN, TECOMÁN COLIMA ENTRE CALLE LEONARDO B GUTIERRES Y AVENIDA PEDRO TORRES ORTIZ, CALLE RICARDO FLORES MAGON LA UBICACION DE ESTA OBRA ES APROXIMADAMENTE A 1 C, lon:-103.88409799, lat:18.90897414}}	43631	43677	695521.89	695521.89	695521.89
{cve_municipio:9, localidad:1, direccion:CALLE PEDRO GUTIERREZ COLONIA LA UNIÓN, 28130 TECOMÁN, TECOMÁN COLIMA ENTRE CALLE JOSE MARTY Y AVENIDA 20 DE NOVIEMBRE, CALLE ANTONIO MONTES LA VALIDAD ES LA QUE DA A LA ESQUINA DE LA PLAZA DE TOROS LA CANDELARIA Y ESTA CALLE ES L, lon:-103.88494626, lat:18.91126624}}	43617	43677	1034277.63	1034277.63	1034277.63
{cve_municipio:9, localidad:1, direccion:CALLE JOSE MARTI COLONIA LA UNIÓN, 28130 TECOMÁN, TECOMÁN COLIMA ENTRE CALLE GREGORIO TORRES QUINTERO Y CALLE PEDRO TORRES ORTIZ, AVENIDA 20 DE NOVIEMBRE LA OBRA SE ENCUENTRA EN ZONA SUR DE LA COLONIA UNION A 1 CUADRA EN FORMA PAR, lon:-103.8841271, lat:18.91127111}}	43631	43677	593352.12	593352.12	593352.12



# Destino del Gasto ( Informe definitivo trimestral 2019)

En página de la Secretaría de Hacienda y Crédito Público en el apartado de Seguimiento de los Recursos Federales Transferidos (SRFT)

DETALLE_PROYECTO	DETALLE_PROYECT	AVANCE_FINANCIER	AVANCE_FINANCIER	AVANCE_FINANCIER	AVANCE_FINANCIER	AVANCE_FINANCIER
0	0	0	0	0	0	0
GEOREFERENCIAS	FECHA_INICIO	FECHA_TERMINO	RECAUDADO	COMPROMETIDO	DEVENGADO	EJERCIDO
{geo1: {cve_municipio:9, localidad:1, direccion:CALE OCAMPO COLONIA VILLA FLORIDA, 28140 TECOMÁN, TECOMÁN COLIMA ENTRE CALLE RICARDO SEVILLA DEL RIO Y CALLE CERRADA, CALLE GREGORIO TORRES ORTIZ LA OBRA ES EN LA CALLE ATRÁS DE LA PRIMARIA MA CONCEPCIÓN, lon:-103.86141913, lat:18.91082351}}	43631	43677	579264	579264	579264	579264
{geo1: {cve_municipio:9, localidad:1, direccion:AVENIDA 18 COLONIA EL CHAMIZAL, 28140 TECOMÁN, TECOMÁN COLIMA ENTRE CALLE JOSE CRUZ GONZALEZ Y CALLE CALLE CERRADA, ANDADOR 16 LA OBRA SE ENCUENTRA ATRÁS DE LA CASONA EN EL CHAMIZAL, lon:-103.86297917, lat:18.91948131}}	43646	43708	683580.52	683580.52	683580.52	683580.52
{geo1: {cve_municipio:9, localidad:1, direccion:CALEION VALLE QUERIDO COLONIA NORIEGA PIZANO, 28120 TECOMÁN, TECOMÁN COLIMA ENTRE CALLE CAMPO AEROPISTA, CALLE TABASCO LA OBRA SE UBICA EN POZO QUE SE ENCUENTRA POR CALLEION VALLE QUERIDO ENFRENTE DE FRACCIONAMIENTO, lon:-103.87831389, lat:18.9301452}}	43646	43708	928503.99	928503.99	928503.99	928503.99
{geo1: {cve_municipio:9, localidad:1, direccion:COLONIA ESTATUTO JURÍDICO, 28160 TECOMÁN, TECOMÁN COLIMA ENTRE CALLE PROL. CUAHUTEMOC Y BRECHA CERRADA, BRECHA CERRADA EL COLECTOR SE UBICA AL TERMINO DE LA CALLE CINCO ESQUINA CON CALLE CUAHUTEMOC DE AHI ATRAVIESA TERRENOS DE C, lon:-103.8590923, lat:18.90693352}}	43617	43676	1712138.59	1712138.59	1712138.59	1712138.59
{geo1: {cve_municipio:9, localidad:1, direccion:CALE TLAXCALA COLONIA COFRADÍA DE JUÁREZ, 28120 TECOMÁN, TECOMÁN COLIMA ENTRE CALLE JAVIER MINA Y CALLE COLEGIO MILITAR, CALLE GUADALAJARA LA OBRA SE UBICA A 2 CUADRAS DE LA CANCHA TECHADA DE LA COLONIA Y DE LA PRIMARIA CARLOS V, lon:-103.8753866, lat:18.92438627}}	43646	43708	255731.12	255731.12	255731.12	255731.12
{geo1: {cve_municipio:9, localidad:1, direccion:CALE GRISELDA ALVAREZ - PROGRESO COLONIA LA UNIÓN, 28130 TECOMÁN, TECOMÁN COLIMA ENTRE CALLE GREGORIO ZUÑIGA Y CALLE PEDRO GUTIERREZ, CALLE ALFONSO HERRERA LA OBRA SE UBICA EN LA CALLE QUE TOPA CON EL PARQUE CUAHUTEMOC DEL LADO P, lon:-103.88326879, lat:18.91557263}}	43631	43677	389818.37	389818.37	389818.37	389818.37
{geo1: {cve_municipio:9, localidad:1, direccion:CALE MANUEL ACUÑA COLONIA LA UNIÓN, 28130 TECOMÁN, TECOMÁN COLIMA ENTRE AVENIDA PEDRO TORRES ORTIZ Y CALLE FRANCISCO MARQUEZ, CALLE AMADO NERVO LA OBRA SE LOCALIZA A 2 CUADRAS AL SUR DE LA BODEGA AIRRERA POR LA AV. PEDRO TORRES O, lon:-103.88247486, lat:18.91993684}}	43646	43677	220944.88	220944.88	220944.88	220944.88
{geo1: {cve_municipio:9, localidad:495, direccion:CALE PLAYA EL REAL PUEBLO EL REAL, 28937 EL REAL, TECOMÁN COLIMA ENTRE CALLE PLAYA EL REAL Y CALLE EL REAL, CALLE PLAYA EL REAL LA OBRA ES EN LA PLANTA DE TRATAMIENTO UBICADO AL FONDO DE LA ENRAMADA DE EL CHIVO APROXIMADAMENTE, lon:-103.93705777, lat:18.83751988}}	43600	43646	860051.83	860051.83	860051.83	860051.83
{geo1: {cve_municipio:9, localidad:17, direccion:CALE FRANCISCO I MADERO PUEBLO CALERAS, 28930 CALERAS, TECOMÁN COLIMA ENTRE CALLE CHAVEZ CARRILLO Y CALLE PABLO SILVA, CALLE CARRETERA CALERAS - MADRID LA OBRA SE ENCUENTRA A UN COSTADO DE LA CARRETERA CALERAS - MADRID ANTES DE L, lon:-103.87703424, lat:18.99381758}}	43613	43646	74987.15	74987.15	74987.15	74987.15
{geo1: {cve_municipio:9, localidad:1, direccion:AVENIDA PLAYA DE ORO COLONIA PRIMAVERAS DEL REAL, 28180 TECOMÁN, TECOMÁN COLIMA ENTRE CALLE PLAYA DE LA MANZANILLA Y AVENIDA RIO FRIO, CALLE LAGUNA DE ZAPOTLAN ES LA AVENIDA PRINCIPAL DE ACCESOS A LA COLONIA PRIMAVERAS DEL REAL, lon:-103.88281214, lat:18.90027131}}	43739	43830	3103349.75	3103349.75	3103349.75	3103349.75
{geo1: {cve_municipio:9, localidad:138, direccion:CALE BENITO JUAREZ RANCHERIA SAN MIGUEL DEL OJO DE AGUA, 28947 SAN MIGUEL DEL OJO DE AGUA, TECOMÁN COLIMA ENTRE CALLE LUIS ECHEVERRIA ALVAREZ Y CALLE FRANCISCO VILLA, CALLE FRANCISCO I MADERO LA OBRA SE ENCUENTRA POR LA CALLE, lon:-103.70249242, lat:18.82106745}}	43676	43705	370024.57	370024.57	370024.57	370024.57



# Destino del Gasto ( Informe definitivo trimestral 2019)

En página de la Secretaría de Hacienda y Crédito Público en el apartado de Seguimiento de los Recursos Federales Transferidos (SRFT)

DETALLE_PROYECTO	DETALLE_PROYECT	AVANCE_FINANCIER	AVANCE_FINANCIER	AVANCE_FINANCIER	AVANCE_FINANCIER	AVANCE_FINANCIER
GEOREFERENCIAS	FECHA_INICIO	FECHA_TERMINO	RECAUDADO	COMPROMETIDO	DEVENGADO	EJERCIDO
{cve_municipio:9, localidad:28, direccion:CALLE EMILIANO ZAPATA PUEBLO COFRADIA DE MORELOS, 28935 COFRADIA DE MORELOS, TECOMÁN COLIMA ENTRE CALLE FRANCISCO VILLA Y CALLE MIGUEL HIDALGO, CALLE CORREGIDORA LA OBRA EN LA ULTIMA CALLE QUE ESTA AL SALIR POR CAMINO DE TERRAC, lon:-103.83217253, lat:18.87031035}}	43685	43719	56550.22	56550.22	56550.22	56550.22
{cve_municipio:9, localidad:147, direccion:CALLE MIGUEL GALINDO PUEBLO TECOLAPA, 28920 TECOLAPA, TECOMÁN COLIMA ENTRE CALLE INDEPENDENCIA Y CALLE REVOLUCION, CALLE EMILIANO ZAPATA LA CALLE SE ENCUENTRA A LA SIGUIENTE PARALELA AL SALIR DEL TUNEL DE ACCESO AL POBLADO Y SE, lon:-103.83026023, lat:19.01668749}}	43691	43731	198465.63	198465.63	198465.63	198465.63
{cve_municipio:9, localidad:17, direccion:CALLE CALERAS PUEBLO CALERAS, 28930 CALERAS, TECOMÁN COLIMA ENTRE CALLE ARMERIA Y CALLE CUBA, CALLE BONIFACIO RODRIGUEZ AL LLEGAR AL POBLADO LA PRIMER COLONIA AL LADO DERECHO ES LA COLONIA INDECO Y LA CALLE ES LA ULTIMA DE LA C, lon:-103.87562252, lat:18.99429401}}	43691	43731	170934.7	170934.7	170934.7	170934.7
{cve_municipio:9, localidad:30, direccion:CALLE UNICA PUEBLO LADISLAO MORENO, 28936 COLONIA LADISLAO MORENO, TECOMÁN COLIMA ENTRE CARRETERA PLAYA BOCA DE PASCUALES Y CERRADA CERRADA, CARRETERA PLAYA BOCA DE PASCUALES LA OBRA SE ENCUENTRA EN LA ULTIMA COLONIA DE LADISLA, lon:-103.91696668, lat:18.89461408}}	43691	43731	114243.69	114243.69	114243.69	114243.69
{cve_municipio:9, localidad:1, direccion:CALLE MORELOS COLONIA TECOMÁN CENTRO, 28100 TECOMÁN, TECOMÁN COLIMA ENTRE CALLE ABASOLO Y CALLE GRISELDA ALVAREZ, CALLE JOSE ANTONIO TORRES LA OBRA SE ENCUENTRA A 2 CUADRAS DEL JARDIN PRINCIPAL DE TECOMAN, lon:-103.87400559, lat:18.91256781}}	43710	43784	2142230	2142230	2142230	2142230
{cve_municipio:9, localidad:1, direccion:CALLE TECOMAN COLONIA INFONAVIT LAS HUERTAS, 28140 TECOMÁN, TECOMÁN COLIMA ENTRE CALLE INDEPENDENCIA Y CALLE PROLONGACION REFORMA, CALLE VALENTIN GOMEZ FARIAS SON TODAS LAS CALLES Y ANDADORES DE LA COLONIA INFONAVIT LAS HUERTAS, lon:-103.87006732, lat:18.91989952}}	43707	43766	1494993.78	1494993.78	1494993.78	1494993.78
{cve_municipio:9, localidad:1, direccion:CALLE PLAYAS DE CUYUTLAN COLONIA LAS PALMAS, 28180 TECOMÁN, TECOMÁN COLIMA ENTRE CALLE JUAN ALVAREZ Y CALLE ALVARO OBREGON, CALLE PLAYAS DE SANTIAGO LA OBRA SE ENCUENTRA EN LA PARTE SUR DEL MUNICIPIO EN LA COLONIA LAS PALMAS A2, lon:-103.87198766, lat:18.90326749}}	43680	43709	247200.94	247200.94	247200.94	247200.94
{cve_municipio:9, localidad:25, direccion:CALLE INDEPENDENCIA PUEBLO CERRO DE ORTEGA, 28900 CERRO DE ORTEGA, TECOMÁN COLIMA ENTRE CARRETERA-CARRETERA FEDERAL A PLAYA AZUL Y CALLE 12 DE OCTUBRE, CALLE MANUEL ALVAREZ LA OBRA SE ENCUENTRA A UN COSTADO DE LA TELESECUNDARIA, lon:-103.7242874, lat:18.749103}}	43659	43677	425268.64	425268.64	425268.64	425268.64
{cve_municipio:9, localidad:80, direccion:CALLE BOLIVIA PUEBLO ESTACIÓN MADRID, 28910 MADRID, TECOMÁN COLIMA ENTRE CALLE COMALA Y AVENIDA DE LAS AMERICAS, CALLE COLOMBIA LA OBRA SE ENCUENTRA A LA PURA ENTRADA AL POBLADO AL CRUZAR LAS VIAS DEL TREN A LA IZQUIERDA POR LA, lon:-103.87349881, lat:19.07889619}}	43670	43699	272613.59	272613.59	272613.59	272613.59
{cve_municipio:9, localidad:11, direccion:CALLE RUIZ CORTINES COLONIA MARIA ESTHER ZUNO DE ECHEVERRIA, 28934 COLONIA BAYARDO, TECOMÁN COLIMA ENTRE CALLE MANZANILLO Y CALLE NICOLAS BRAVO, CALLE HIDALGO LA OBRA SE ENCUENTRA EN LA COLONIA SIGUIENTE AL ENTRONQUE DE ACCESO A, lon:-103.90174, lat:18.94478427}}	43685	43714	719702.4	719702.4	719702.4	719702.4
{cve_municipio:9, localidad:1, direccion:CALLE RIO BRAVO COLONIA LIBERTAD, 28170 TECOMÁN, TECOMÁN COLIMA ENTRE CALLE RIO MAYO Y CALLE VALENZUELA, CALLE RIO BALSAS LA OBRA SE ENCUENTRA EN LA ESQUINA DE LAS CALLES RIO BRAVO Y VALENZUELA EN LOS LIMITES DE LAS COLONIA IND, lon:-103.89178945, lat:18.90343}}	43703	43732	714207.12	714207.12	714207.12	714207.12



# Destino del Gasto ( Informe definitivo trimestral 2019)

En página de la Secretaría de Hacienda y Crédito Público en el apartado de Seguimiento de los Recursos Federales Transferidos (SRFT)

DETALLE_PROYECTO	DETALLE_PROYECT	AVANCE_FINANCIER	AVANCE_FINANCIER	AVANCE_FINANCIER	AVANCE_FINANCIER	AVANCE_FINANCIER
GEOREFERENCIAS	FECHA_INICIO	FECHA_TERMINO	RECAUDADO	COMPROMETIDO	DEVENGADO	EJERCIDO
{cve_municipio:9, localidad:25, direccion:CALLE IGNACIO RAMIREZ PUEBLO CERRO DE ORTEGA, 28900 CERRO DE ORTEGA, TECOMÁN COLIMA ENTRE CALLE JOSE CARRAZCO Y CALLE JUAN JOSE LEAÑO, AVENIDA PROLONGACION PINO SUAREZ LA OBRA SE ENCUENTRA LLEGANDO AL PUEBLO A LA DERECHA EN LA , lon:-103.72623468, lat:18.75477191}}	43667	43696	318631.79	318631.79	318631.79	318631.79
{cve_municipio:9, localidad:17, direccion:CALLE BENITO JUAREZ PUEBLO CALERAS, 28930 CALERAS, TECOMÁN COLIMA ENTRE CALLE AND. IGNACIO ZARAGOZA Y CALLE 20 DE NOVIEMBRE, CALLE MIGUEL GALINDO CALLE BENITO JUAREZ ENTRE AND. IGNACIO ZARAGOZA Y 20 DE NOVIEMBRE., lon:-103.87851286, lat:18.99768635}}	43731	43755	149280.2	149280.2	149280.2	149280.2
{cve_municipio:9, localidad:138, direccion:CALLE CALLE CALLE BENITO JUAREZ PUEBLO SAN MIGUEL DEL OJO DE AGUA, 28947 SAN MIGUEL DEL OJO DE AGUA, TECOMÁN COLIMA ENTRE CALLE ADOLFO LOPEZ MATEOS Y CALLE LUIS ECHEVERRIA ALVAREZ, CALLE FRANCISCO MADEIRO SOBRE CALLE PRINCIPAL DE LA, lon:-103.70144529, lat:18.82318377}}	43731	43755	149280.2	149280.2	149280.2	149280.2
{cve_municipio:9, localidad:17, direccion:CALLE CALLE CALLE PRINCIPAL PUEBLO CALERAS, 28930 CALERAS, TECOMÁN COLIMA ENTRE CALLE ADOLFO CHAVEZ CARRILLO Y , SOBRE ENTRADA PRINCIPAL A LA COMUNIDAD DE CALERAS., lon:-103.87661386, lat:18.99318468}}	43774	43798	163741.13	163741.13	163741.13	163741.13
{cve_municipio:9, localidad:1, direccion:CALLE DAMIAN CARMONA COLONIA PALMA REAL, 28134 TECOMÁN, TECOMÁN COLIMA ENTRE CALLE PALMA ABANITO Y CALLE PALMA COLORADA, CALLE PALMA ARECA LA OBRA SE ENCUENTRA EN LA CALLE DAMIAN CARMONA ENTRE LA CALLE PALMA CANARIA Y LA CALLE, lon:-103.89744301, lat:18.92513743}}	43776	43805	294283.08	294283.08	294283.08	294283.08
{cve_municipio:9, localidad:28, direccion:CALLE NEZAHUALCÓYOTL PUEBLO COFRADÍA DE MORELOS, 28935 COFRADÍA DE MORELOS, TECOMÁN COLIMA ENTRE CALLE MOCTEZUMA Y CALLE LEONA VICARIO, CALLE MORELOS LA OBRA ESTÁ UBICADA EN LA CALLE NEZAHUALCÓYOTL ENTRE LAS CALLES MOCTEZUMA Y , lon:-103.83568792, lat:18.86825}}	43798	43827	608427.02	608427.02	608427.02	608427.02
{cve_municipio:9, localidad:25, direccion:CALLE OCAMPO PUEBLO CERRO DE ORTEGA, 28900 CERRO DE ORTEGA, TECOMÁN COLIMA ENTRE CALLE BACHILLERATO Y CALLE MANUEL ALVAREZ, CALLE PRIMERO DE MAYO CALLE OCAMPO ENTRE BACHILLERATO Y PROGRESOS Y CALLE 3 DE MAYO ENTRE PINO SUAREZ Y, lon:-103.72282014, lat:18.75562413}}	43690	43729	822484.72	822484.72	822484.72	822484.72
{cve_municipio:9, localidad:11, direccion:CALLE CUAUHTÉMOC COLONIA ANTONIO SALAZAR, 28934 COLONIA BAYARDO, TECOMÁN COLIMA ENTRE CALLE LÓPEZ MATEOS Y CALLE MIGUEL HIDALGO, CALLE EMILIANO ZAPATA CALLE CUAUHTÉMOC ENTRE CALLE LÓPEZ MATEOS Y MIGUEL HIDALGO., lon:-103.93114902, lat:18.94342954}}	43731	43755	56119.71	56119.71	56119.71	56119.71
{cve_municipio:9, localidad:1, direccion:CALLE CALLES FRACCIONAMIENTO SAN PEDRO COLONIA SAN PEDRO, 28113 TECOMÁN, TECOMÁN COLIMA ENTRE CALLE CALLES FRACCIONAMIENTO SAN PEDRO Y CALLE CALLES FRACCIONAMIENTO SAN PEDRO, CALLE CALLES FRACCIONAMIENTO SAN PEDRO COLONIA UBICAD, lon:-103.89527579, lat:18.93430668}}	43678	43738	355252.07	355252.07	355252.07	355252.07
{cve_municipio:9, localidad:1, direccion:CALLE PASEO DEL FRESNO COLONIA INFONAVIT LAS PALMAS, 28159 TECOMÁN, TECOMÁN COLIMA ENTRE CALLE AGUSTIN MELGAR Y CALLE CANAL DE AMELA, CALLE PASEO DEL OLMO COLONIA UBICADA AL SUR DE LA ZONA URBANA DE LA CIUDAD DE TECOMAN., lon:-103.88061215, lat:18.9064168}}	43719	43763	560324.37	560324.37	560324.37	560324.37
{cve_municipio:9, localidad:1, direccion:AVENIDA RIO COLIMA COLONIA SAN CARLOS, 28184 TECOMÁN, TECOMÁN COLIMA ENTRE AVENIDA RIO FRIO Y CALLE DEL JAGO, CALLE ARROYO SECO SE ENCUENTRA EN LA AVENIDAD DE UN COSTADP DEL DEPORTIVO TECOMENSE Y UNIDAD DE ADICIONES DE LA SECRE, lon:-103.88326424, lat:18.89437835}}	43800	43830	725106.16	725106.16	725106.16	725106.16



# Destino del Gasto ( Informe definitivo trimestral 2019)

En página de la Secretaría de Hacienda y Crédito Público en el apartado de Seguimiento de los Recursos Federales Transferidos (SRFT)

DETALLE_PROYECTO	AVANCE_PROYECT	DETALLE_PROYECT	AVANCE_FINANCIER	AVANCE_FINANCIER	AVANCE_FINANCIER	AVANCE_FINANCIER	AVANCE_FINANCIER
	0	0	0	0	0	0	0
GEOREFERENCIAS	FECHA_INICIO	FECHA_TERMINO	RECAUDADO	COMPROMETIDO	DEVENGADO	EJERCIDO	
{cve_municipio:9, localidad:1, direccion:CALLE RICARDO SEVILLA DEL RIO COLONIA EL CHAMIZAL, 28140 TECOMÁN, TECOMÁN COLIMA ENTRE CALLE ANDADOR 4 Y CALLE ANDADOR 5, CALLE SEBASTIAN SAUCEDO LA COLONIA SE UBICA AL ORIENTE DE LA ZONA URBANA DE TECOMÁN., lon:-103.86081879, lat:18.91448332}}	43795	43824	359677.48	359677.48	359677.48	359677.48	359677.48
{cve_municipio:9, localidad:80, direccion:CALLE GENERAL MANUEL ALVAREZ Y CALLE REPUBLICA DOMINICANA COLONIA ESTACIÓN MADRID, 28910 MADRID, TECOMÁN COLIMA ENTRE CALLE GUATEMALA Y CALLE COLOMBIA, CALLE EL SALVADOR ES LA LINEA DE AGUA POTABLE QUE PASA POR LAS CALLES REPUB, lon:-103.87377286, lat:19.08738736}}	43770	43830	1945251.02	1945251.02	1945251.02	1945251.02	1945251.02
{cve_municipio:9, localidad:11, direccion:CALLE RICARDO FLORES MAGON COLONIA ANTONIO SALAZAR SALAZAR, 28934 COLONIA BAYARDO, TECOMÁN COLIMA ENTRE CALLE VIAS DEL TREN Y CALLE CANADA Y CALLE INDEPENDENCIA, CALLE FRANCISCO I MADERO ES EL PASADERO POR VIAS FERREAS EN EMPAQU, lon:-103.92224867, lat:18.94501122}}	43814	43830	44401.19	44401.19	44401.19	44401.19	44401.19
{cve_municipio:9, localidad:11, direccion:CALLE BENITO JUAREZ PUEBLO BAYARDO, 28934 COLONIA BAYARDO, TECOMÁN COLIMA ENTRE CALLE MIGUEL HIDALGO Y CALLE CUAUHTÉMOC, CALLE MIGUEL HIDALGO LA COLONIA SE UBICA EN LA ZONA ORIENTE DE LA COMUNIDAD, lon:-103.90272967, lat:18.94740227}}	43719	43748	1028528.16	1028528.16	1028528.16	1028528.16	1028528.16
{cve_municipio:9, localidad:80, direccion:AVENIDA LAS AMÉRICAS PUEBLO MADRID, 28910 MADRID, TECOMÁN COLIMA ENTRE CALLE COMALA Y CALLE CUAUHTÉMOC, CALLE COLOMBIA LA OBRA SE UBICA SOBRE LA AVENIDA PRINCIPAL DE LA COMUNIDAD., lon:-103.87225301, lat:19.07849342}}	43734	43754	237953.23	237953.23	237953.23	237953.23	237953.23
{cve_municipio:9, localidad:1, direccion:CALLE LÓPEZ VELARDE COLONIA LA FLORESTA, 28140 TECOMÁN, TECOMÁN COLIMA ENTRE CALLE JUAN JOSÉ RÍOS Y CALLE VOLCAN DE COLIMA, CALLE BENITO JUÁREZ LA COLONIA SE UBICA AL CENTRO ORIENTE DE LA ZONA URBANA DE TECOMÁN., lon:-103.86630793, lat:18.91394285}}	43760	43789	1503429.82	1503429.82	1503429.82	1503429.82	1503429.82
{cve_municipio:9, localidad:1, direccion:CALLE OCAMPO COLONIA VILLA FLORIDA, 28140 TECOMÁN, TECOMÁN COLIMA ENTRE CALLE ELIAS LOZANO MERINO Y CALLE RICARDO SEVILLA DEL RIO, CALLE EJERCITO MEXICANO SE ENCUENTRA LA OBRA A ESPALDA DE LA PRIMARIA MA. CONCEPCION FARIAS EN LA, lon:-103.86268626, lat:18.91102154}}	43748	43777	327360.18	327360.18	327360.18	327360.18	327360.18
{cve_municipio:9, localidad:495, direccion:CALLE PLAYA EL REAL RANCHERIA EL REAL, 28937 EL REAL, TECOMÁN COLIMA ENTRE CALLE PLAYA EL REAL Y CALLE PLAYA EL REAL, CALLE PLAYA EL REAL SE ENCUENTRA DONDE TERMINA EL LIBRAMIENTO DEL MALECON Y LA ESCUELA PRIMARIA DE LA COMUNIDAD, lon:-103.94742629, lat:18.84313246}}	43770	43798	884600	884600	884600	884600	884600
{cve_municipio:9, localidad:147, direccion:CALLE LINO REYES PUEBLO TECOLAPA, 28920 TECOLAPA, TECOMÁN COLIMA ENTRE CALLE FRANCISCO VILLA Y CALLE INDEPENDENCIA, CALLE FRANCISCO VELASCO LA OBRA SE UBICA AL NORTE DE LA COMUNIDAD., lon:-103.83064882, lat:19.01960244}}	43678	43738	696503.78	696503.78	696503.78	696503.78	696503.78
{cve_municipio:9, localidad:1, direccion:CALLE RUBI COLONIA LA FLORESTA II, 28180 TECOMÁN, TECOMÁN COLIMA ENTRE CALLE ZAFIRO Y CALLE ALEJANDRINA, CALLE ESMERALDA LA COLONIA SE UBICA A UN COSTADO DE LA UNIDAD DEPORTIVA SUR Y LA CALLE ESTA A UN COSTADO DEL JARDIN DE LA C, lon:-103.879666748, lat:18.90036419}}	43719	43763	498622.67	498622.67	498622.67	498622.67	498622.67



# Destino del Gasto ( Informe definitivo trimestral 2019)

En página de la Secretaría de Hacienda y Crédito Público en el apartado de Seguimiento de los Recursos Federales Transferidos (SRFT)

DETALLE_PROYECTO	DETALLE_PROYECT	AVANCE_FINANCIER	AVANCE_FINANCIER	AVANCE_FINANCIER	AVANCE_FINANCIER	AVANCE_FINANCIER
GEOREFERENCIAS	FECHA_INICIO	FECHA_TERMINO	RECAUDADO	COMPROMETIDO	DEVENGADO	EJERCIDO
[geo1: {cve_municipio:9, localidad:1, direccion:CALLE LIBERTAD COLONIA LA UNION, 28130 TECOMÁN, TECOMÁN COLIMA ENTRE CALLE AGUSTIN MELGAR Y CALLE JUAN ESQUIITA, CALLE ABASOLO SE ENCUENTRA A 1 CUADRA AL SUR PARALELA DE LA CENTRAL DE AUTOBUSES Y A LA VUELTA DE LA PRIMARIA, lon:-103.87980754, lat:18.91229441}]	43800	43830	617168.9	617168.9	617168.9	617168.9
[geo1: {cve_municipio:9, localidad:25, direccion:CALLE PROGRESO PUEBLO CERRO DE ORTEGA, 28900 CERRO DE ORTEGA, TECOMÁN COLIMA ENTRE CALLE OCAMPO Y CALLE VENUSTIANO CARRANZA, CALLE IGNACIO RAMÍREZ LA OBRA SE UBICA AL NOROESTE DE LA COMUNIDAD., lon:-103.72247118, lat:18.75451703}]	43690	43719	611152.18	611152.18	611152.18	611152.18
[geo1: {cve_municipio:9, localidad:80, direccion:CALLE BRASIL PUEBLO ESTACIÓN MADRID, 28910 MADRID, TECOMÁN COLIMA ENTRE CALLE MEXICO Y CALLE HONDURAS, CALLE BOLIVIA LA OBRA SE UBICA EN LA ESCUELA PRIMARIA LEOPOLDO CARABALLO ENFRETE DEL JARDIN PRINCIPAL DE LA COMUNIDAD, lon:-103.87288978, lat:19.08419576}]	43613	43646	48430.7	48430.7	48430.7	48430.7
[geo1: {cve_municipio:9, localidad:147, direccion:CALLE CARRETERA TECOMAN - COLIMA COLONIA TECOLAPA, 28920 TECOLAPA, TECOMÁN COLIMA ENTRE CARRETERA CARRETERA TECOMAN - COLIMA Y CARRETERA CARRETERA TECOMAN - COLIMA, CARRETERA CARRETERA TECOMAN - COJIMA LA OBRA SE ENCUENTRA UBICADA, lon:-103.82890197, lat:19.01632353}]	43613	43646	24274.3	24274.3	24274.3	24274.3
[geo1: {cve_municipio:9, localidad:1, direccion:CALLE QUINTANA ROO COLONIA TECOMÁN CENTRO, 28100 TECOMÁN, TECOMÁN COLIMA ENTRE CALLE JUAN OSEGUERA VELAZQUEZ Y CALLE MARIANO MATAMOROS, CALLE GILVARDO GOMEZ - EMILIANO ZAPATA SE CREA UN CIRCUITO ENTRE LAS CALLES QUINTANA ROO JU, lon:-103.87305852, lat:18.91874657}]	43697	43816	2196861.95	2196861.95	2196861.95	2196861.95
[geo1: {cve_municipio:9, localidad:1, direccion:CALLE ENZENADA CARRIZAL COLONIA LAS PALMAS, 28180 TECOMÁN, TECOMÁN COLIMA ENTRE CALLE JUAN ALVAREZ Y CALLE HIDALGO, CALLE PUERTO DE MANZANILLO LA ZONA SUR DE LA COLONIA LAS PALMAS A PARTIR DE LA CALLE ENZENADA CARRIZAL, lon:-103.87429436, lat:18.90011481}]	43800	43830	255000	255000	255000	255000
[geo1: {cve_municipio:9, localidad:1, direccion:AVENIDA INSURGENTES - LOPEZ MATEOS COLONIA MIGUEL HIDALGO, 28110 TECOMÁN, TECOMÁN COLIMA ENTRE CALLE CAMPANARIO Y CALLE EJERCITO NACIONAL, CALLE CALLEJON VALLE QUERIDO TODAS LAS CALLES DE LAS COLONIAS MIGUEL HIDALGO Y MANUEL AL, lon:-103.88441505, lat:18.92954822}]	43800	43830	503200	503200	503200	503200
[geo1: {cve_municipio:9, localidad:1, direccion:AVENIDA INSURGENTES - LOPEZ MATEOS COLONIA JOSEFA ORTIZ DE DOMÍNGUEZ, 28110 TECOMÁN, TECOMÁN COLIMA ENTRE CALLE CAMPANARIO Y CALLE RUBEN TEYEZ, CALLE CALLEJON VALLE QUERIDO ALGUNAS CALLES DE LA ZONA NORTE DE LA COLONIA MIGUEL H, lon:-103.88567677, lat:18.93308732}]	43800	43830	588200	588200	588200	588200
[geo1: {cve_municipio:9, localidad:1, direccion:AVENIDA INSURGENTES - LOPEZ MATEOS COLONIA ELBA CECILIA VEGA, 28113 TECOMÁN, TECOMÁN COLIMA ENTRE CALLE CARLOS GARCIA NUÑEZ Y CALLE RUBEN TEYEZ, CALLE CALLEJON VALLE QUERIDO ALGUNAS CALLES DE LA ZONA NORTE DE LA COLONIA JOSEFA, lon:-103.89142181, lat:18.93921281}]	43800	43830	292400	292400	292400	292400
[geo1: {cve_municipio:9, localidad:1, direccion:AVENIDA CARLOS DE LA MADRID VIRGEN COLONIA SANTA ELENA, 28134 TECOMÁN, TECOMÁN COLIMA ENTRE CALLE SIMON BOLIVAR Y CALLE HACIENDA LA LOMA, CALLE MANUEL SANTANA ES LA AVENIDA CARLOS DE LA MADRID VIRGEN DE NORTE A SUR SECCIONANDOS, lon:-103.88972689, lat:18.91111969}]	43678	43707	81600	81600	81600	81600



# Destino del Gasto ( Informe definitivo trimestral 2019)

En página de la Secretaría de Hacienda y Crédito Público en el apartado de Seguimiento de los Recursos Federales Transferidos (SRFT)

DETALLE_PROYECTO	DETALLE_PROYECT	AVANCE_FINANCIER	AVANCE_FINANCIER	AVANCE_FINANCIER	AVANCE_FINANCIER	AVANCE_FINANCIER	AVANCE_FINANCIER
		0	0	0	0	0	0
GEOREFERENCIAS	FECHA_INICIO	FECHA_TERMINO	RECAUDADO	COMPROMETIDO	DEVENGADO	EJERCIDO	
{geo1: {cve_municipio:9, localidad:1, direccion:AVENIDA CARLOS DE LA MADRID VIRGEN COLONIA SANTA ELENA, 28134 TECOMÁN, TECOMÁN COLIMA ENTRE CALLE GRIELDA ALVAREZ Y CALLE SIMON BOLIVAR, CALLE MANUEL SANTA ANA ES LA AVENIDA CARLOS DE LA MADRID VIRGEN DE NORTE A SUR SECCIONAND, lon:-103.8897124, lat:18.91440741}}	43678	43707	47600	47600	47600	47600	47600
{cve_municipio:9, localidad:1, direccion:CALLE CARLOS DE LA MADRID VIRGEN COLONIA SANTA ELENA, 28134 TECOMÁN, TECOMÁN COLIMA ENTRE CALLE GRIELDA ALVAREZ Y CALLE BELISARIO DOMINGUEZ, CALLE MANUEL SANTA ANA ES LA AVENIDA CARLOS DE LA MADRID VIRGEN DE NORTE A SUR SECCIO, lon:-103.88960239, lat:18.91787241}}	43678	43707	40800	40800	40800	40800	40800
{cve_municipio:9, localidad:1, direccion:AVENIDA CARLOS DE LA MADRID VIRGEN COLONIA JOSEFA ORTIZ DE DOMÍNGUEZ, 28110 TECOMÁN, TECOMÁN COLIMA ENTRE AVENIDA DE LA JUVENTUD Y CALLE NIÑO ARTILLERO, CALLE MANUEL SANTA ANA ES LA AVENIDA CARLOS DE LA MADRID VIRGEN DE NORTE A, lon:-103.88947903, lat:18.92166549}}	43678	43707	54400	54400	54400	54400	54400
{cve_municipio:9, localidad:1, direccion:AVENIDA CARLOS DE LA MADRID VIRGEN COLONIA LAZARO CÁRDENAS II, 28134 TECOMÁN, TECOMÁN COLIMA ENTRE AVENIDA DE LA JUVENTUD Y CALLE ABEL CORONA, CALLE AZÚCENAS ES LA AVENIDA CARLOS DE LA MADRID VIRGEN DE NORTE A SUR SECCIONANDOSE, lon:-103.88935119, lat:18.92441732}}	43678	43707	40800	40800	40800	40800	40800
{cve_municipio:9, localidad:11, direccion:CALLE BENITO JUAREZ COLONIA LA ESTACIÓN, 28934 COLONIA BAYARDO, TECOMÁN COLIMA ENTRE CALLE JUSTO SIERRA Y CALLE SINALOA, CALLE MIGUEL HIDALGO LAS CALLES PRINCIPALES SE HACE MEJORAMIENTO DE ALUMBRADO A LAS CALLES JUSTO SIERRA Y , lon:-103.90071647, lat:18.94722071}}	43709	43738	170000	170000	170000	170000	170000
{cve_municipio:9, localidad:11, direccion:AVENIDA MEXICO COLONIA BAYARDO, 28934 COLONIA BAYARDO, TECOMÁN COLIMA ENTRE CALLE SINALOA Y CALLE FERNANDO MORENO PEÑA, CALLE BELICE ES LA AVENIDAD PRINCIPAL AVENIDA MEXICO SE HACE MEJORAMIENTO DE ALUMBRADO, lon:-103.9155308, lat:18.94628234}}	43709	43738	156400	156400	156400	156400	156400
{cve_municipio:9, localidad:1, direccion:CALLE RIO BRAVO COLONIA LIBERTAD, 28170 TECOMÁN, TECOMÁN COLIMA ENTRE CALLE 1 DE MAYO Y CALLE VALEZUELA, CALLE RIO PAPALOAPAN ALUMBRADO DE TODAS LAS CALLES DE LA COLONIA LIBERTAD, lon:-103.89098621, lat:18.90202386}}	43770	43799	217600	217600	217600	217600	217600
{cve_municipio:9, localidad:1, direccion:CALLE RIO BRAVO COLONIA INDECO, 28170 TECOMÁN, TECOMÁN COLIMA ENTRE CALLE RIO YAQUI Y CALLE RIO MAYO, CALLE RIO SOTO LA MARINA TODAS LAS CALLES DE LA COLONIA INDECO, lon:-103.88940679, lat:18.90457952}}	43739	43768	357000	357000	357000	357000	357000
{cve_municipio:9, localidad:1, direccion:AVENIDA 20 DE NOVIEMBRE COLONIA BENITO JUÁREZ, 28150 TECOMÁN, TECOMÁN COLIMA ENTRE CALLE PEDRO GUTIERREZ SUR Y CALLE AGUSTIN MELGAR, CALLE CANAL AMELA TODAS LAS CALLES DE LAS COLONIA BENITO JUAREZ LA PALMITA E INFONAVIT LAS PAL, lon:-103.88246955, lat:18.91139348}}	43739	43768	476000	476000	476000	476000	476000
{cve_municipio:9, localidad:1, direccion:CALLE MELOQUADES RUVALCABA COLONIA SAN JOSÉ, 28190 TECOMÁN, TECOMÁN COLIMA ENTRE CALLE JESUS VENTURA Y CALLE GABRIEL GARCIA MARQUEZ, CALLE ANSELMO VILLALOBOS TODAS LAS CALLES DELA COLONIA SAN JOSE Y LLANOS DE SAN JOSE, lon:-103.87916281, lat:18.89112502}}	43709	43738	656200	656200	656200	656200	656200



# Destino del Gasto ( Informe definitivo trimestral 2019)

En página de la Secretaría de Hacienda y Crédito Público en el apartado de Seguimiento de los Recursos Federales Transferidos (SRFT)

DETALLE_PROYECTO	DETALLE_PROYECT	AVANCE_FINANCIER	AVANCE_FINANCIER	AVANCE_FINANCIER	AVANCE_FINANCIER	AVANCE_FINANCIER	AVANCE_FINANCIER
GEOREFERENCIAS	FECHA_INICIO	FECHA_TERMINO	RECAUDADO	COMPROMETIDO	DEVENGADO	EJERCIDO	
{geo1: {cve_municipio:9, localidad:1, direccion:AVENIDA DE LOS MAESTROS COLONIA GUSTAVO DÍAZ ORDAZ, 28190 TECOMÁN, TECOMÁN COLIMA ENTRE CALLE PUERTO DE MANZANILLO Y CALLE PALMAR JULIAPAN, CALLE ANSELMO VILLALOBOS TODAS LAS CALLE DE LAS COLONIAS DIAZ ORDAZ Y TUXPAN, lon:-103.87778732, lat:18.89553626}}	43800	43830	537200	537200	537200	537200	537200
{geo1: {cve_municipio:9, localidad:1, direccion:AVENIDA INSURGENTES - LOPEZ MATEOS COLONIA TEPEYAC, 28110 TECOMÁN, TECOMÁN COLIMA ENTRE AVENIDA ESTEBAN GARCIA Y CALLE EJERCITO NACIONAL, CALLE CAMPO AEREO LAS CALLES DE LAS COLONIAS TEPEYAC QUE SE ENCUENTRA DENTRO DEL AGEB 446, lon:-103.88232238, lat:18.92656844}}	43800	43830	734400	734400	734400	734400	734400
{geo1: {cve_municipio:9, localidad:1, direccion:AVENIDA CARLOS DE LA MADRID VIRGEN COLONIA GRISELDA ÁLVAREZ, 28134 TECOMÁN, TECOMÁN COLIMA ENTRE AVENIDA ERNESTO ZEDILLO Y CALLE ABEL CORONA, CALLE AZUCENAS ES LA AVENIDA CARLOS DE LA MADRID VIRGEN DE NORTE A SUR SECCIONANDOSE, lon:-103.88930192, lat:18.92664195}}	43678	43707	47600	47600	47600	47600	47600
{geo1: {cve_municipio:9, localidad:1, direccion:AVENIDA PEDRO TORRES ORTIZ Y PEDRO GUTIERREZ COLONIA LA UNIÓN, 28130 TECOMÁN, TECOMÁN COLIMA ENTRE CALLE MANUEL ACUÑA Y CALLE LIBERTAD, CALLE ANTONIO MONTES LA AV. PEDRO TORRES ORTIZ Y CALLE PEDRO GUTIERREZ DE NORTE A SUR, lon:-103.88246003, lat:18.91700942}}	43678	43707	156400	156400	156400	156400	156400
{geo1: {cve_municipio:9, localidad:1, direccion:CALLE RIO BALSAS COLONIA PARQUE LAS FLORES (ELIAS ZAMORA VERDUZCO), 28170 TECOMÁN, TECOMÁN COLIMA ENTRE CALLE 1 DE MAYO Y CALLE CRIZANTEMO, CALLE RIO BRAVO ES TODA LA COLONIA ELIAS ZAMORA EN TODAS SUS CALLES, lon:-103.89150136, lat:18.89897469}}	43770	43799	387600	387600	387600	387600	387600
{geo1: {cve_municipio:9, localidad:1, direccion:CALLE RICARDO SEVILLA DEL RIO COLONIA VILLA FLORIDA, 28140 TECOMÁN, TECOMÁN COLIMA ENTRE CALLE 16 DE SEPTIEMBRE Y CALLE AQUILES SERDÁN, CALLE ANTONIO GARCÍA BRIZUELA CALLE RICARDO SEVILLA DEL RIO ENTRE CALLE 16 DE SEPTIEMBRE Y, lon:-103.86094778, lat:18.9117958}}	43799	43828	281352.74	281352.74	281352.74	281352.74	281352.74
{geo1: {cve_municipio:9, localidad:1, direccion:CALLE PEDRO TORRES ORTIZ COLONIA LA UNIÓN, 28130 TECOMÁN, TECOMÁN COLIMA ENTRE CALLE BASILIO VADILLO Y CALLE ALFONSO HERRERA, CALLE GREGORIO ZUÑIGA JARDÍN CUAUHTÉMOC A UN COSTADO DE LA ESCUELA PRIMARIA CUAUHTÉMOC, lon:-103.88275722, lat:18.91572856}}	43799	43828	150974.2	150974.2	150974.2	150974.2	150974.2
{geo1: {cve_municipio:9, localidad:1, direccion:CALLE RIO PALOAPAN COLONIA INDECO, 28170 TECOMÁN, TECOMÁN COLIMA ENTRE CALLE RIO USUMACINTA Y CALLE CALLE 4, CALLE RIO BALSAS CALLE RIO PALOAPAN ENTRE CALLE RIO USUMACINTA Y CALLE 4. A UN COSTADO DE LA IGLESIA DE LA COLONIA, lon:-103.88973348, lat:18.90494949}}	43799	43828	162335.68	162335.68	162335.68	162335.68	162335.68
{geo1: {cve_municipio:9, localidad:1, direccion:CALLE ABASOLO COLONIA SANTA ELENA, 28134 TECOMÁN, TECOMÁN COLIMA ENTRE CALLE COCOTEROS Y CALLE EL LLANO, CALLE LIBERTAD CALLE MARIANO ABASOLO ENTRE CALLE COCOTEROS Y CALLE EL LLANO. A UN COSTADO DEL CAMPO DE FUTBOL, lon:-103.89032073, lat:18.91402021}}	43799	43828	165578.51	165578.51	165578.51	165578.51	165578.51
{geo1: {cve_municipio:9, localidad:1, direccion:CALLE ANSELMO VILLALOBOS COLONIA SAN JOSÉ, 28190 TECOMÁN, TECOMÁN COLIMA ENTRE CALLE TIBURCIO SEVILLA DEL RIO Y CALLE JOSÉ MARÍA SEVILLA DEL RIO, CALLE MELQUIADES RUVALCABA CALLE ANSELMO VILLALOBOS. CALLE PRINCIPAL DE LA COLONI, lon:-103.87844869, lat:18.89206915}}	43799	43828	169515.85	169515.85	169515.85	169515.85	169515.85
{geo1: {cve_municipio:9, localidad:1, direccion:CALLE TUXPAN COLONIA VILLAS DEL SOL, 28130 TECOMÁN, TECOMÁN COLIMA ENTRE CALLE JESUS ASSAM Y CALLE ANTONIO ALVAREZ JASSO, CALLE MARIA ELENA ESPINOZA EL JARDIN SE UBICA EN LA ENTRADA PRINCIPAL DE LA COLONIA, lon:-103.87376984, lat:18.89408662}}	43788	43822	497338.42	497338.42	497338.42	497338.42	497338.42



# Destino del Gasto ( Informe definitivo trimestral 2019)

En página de la Secretaría de Hacienda y Crédito Público en el apartado de Seguir los Recursos Federales Transferidos (SRFT)

DETALLE_PROYECTO	DETALLE_PROYECT	AVANCE_FINANCIER	AVANCE_FINANCIER	AVANCE_FINANCIER	AVANCE_FINANCIER	AVANCE_FINANCIER
0	0	0	0	0	0	0
GEODREFERENCIAS	FECHA_INICIO	FECHA_TERMINO	RECAUDADO	COMPROMETIDO	DEVENGADO	EJERCIDO
{geo1: {cve_municipio:9, localidad:1, direccion:CALE INDEPENDENCIA COLONIA REAL DEL VALLE, 28123 TECOMÁN, TECOMÁN COLIMA ENTRE CALLE VALLE REAL Y CALLE VALLE QUERIDO, CALLE GAVIOTAS SE UBICA AL NORORIENTE DE LA ZONA URBANA DE TECOMÁN., lon:-103.87029251, lat:18.9252096}}	43788	43822	995673.9	995673.9	995673.9	995673.9
{geo1: {cve_municipio:9, localidad:1, direccion:CALE JOSE ANTONIO TORRES COLONIA COFRADÍA DE JUÁREZ, 28120 TECOMÁN, TECOMÁN COLIMA ENTRE CALLE VALLE QUERIDO Y CALLE VERACRUZ, CALLE JAVIER MINA COLONIA UBICADA AL NORTE DE LA CIUDAD. ADYACENTE A LA AVENIDA CALLEJÓN VALLE QUERI, lon:-103.87419707, lat:18.92689174}}	43801	43825	997450.84	997450.84	997450.84	997450.84
{geo1: {cve_municipio:9, localidad:1, direccion:CALE ENSENADA CARRIZAL COLONIA LAS PALMAS, 28180 TECOMÁN, TECOMÁN COLIMA ENTRE CALLE MEDELLÍN Y CALLE HIDALGO, CALLE BOCA DE APIZA COLONIA UBICADA AL SURESTE DE LA ZONA URBANA DEL MUNICIPIO DE TECOMÁN., lon:-103.87539389, lat:18.90152216}}	43801	43825	997450.84	997450.84	997450.84	997450.84
{geo1: {cve_municipio:9, localidad:1, direccion:CALE VICENTE GUERRERO COLONIA SAN ISIDRO, 28140 TECOMÁN, TECOMÁN COLIMA ENTRE CALLE BENITO JUAREZ Y CALLE EJIDO, CALLE GALEANA LA OBRA SE UBICA AL CENTRO DE LA ZONA URBANA DE TECOMÁN., lon:-103.86930009, lat:18.91445653}}	43784	43799	58603.22	58603.22	58603.22	58603.22
{geo1: {cve_municipio:9, localidad:41, direccion:CALE INDEPENDENCIA PUEBLO CHANCHOPA, 28945 CHANCHOPA, TECOMÁN COLIMA ENTRE CALLE VICENTE GUERRERO Y CALLE JOSÉ MARÍA MORELOS, CALLE MANUEL ÁLVAREZ LA OBRA SE LOCALIZA EN EL JARDÍN PRINCIPAL DE LA COMUNIDAD DE CHANCHOPA., lon:-103.73673381, lat:18.86529353}}	43774	43803	105763.14	105763.14	105763.14	105763.14
{geo1: {cve_municipio:9, localidad:17, direccion:CALE CARRETERA CALERAS LAS COMPUERTAS COLONIA EL FILTRO, 28930 CALERAS, TECOMÁN COLIMA ENTRE CALLE CALERAS Y CALLE EL FILTRO, CALLE LAS COMPUERTAS LA OBRA SE UBICA AL NORPONIENTE DE LA COMUNIDAD EN EL BALNEARIO EL FILTRO. ENTRE, lon:-103.88734483, lat:19.00200783}}	43798	43827	29665.61	29665.61	29665.61	29665.61
{geo1: {cve_municipio:9, localidad:138, direccion:CALE BENITO JUAREZ PUEBLO SAN MIGUEL DEL OJO DE AGUA, 28947 SAN MIGUEL DEL OJO DE AGUA, TECOMÁN COLIMA ENTRE CALLE ABRAHAM TORRES Y CALLE BENITO JUAREZ, CALLE BENITO JUAREZ LA OBRA SE UBICA EN LA ZONA NORORIENTE DE LA COMUNIDA, lon:-103.7002383, lat:18.8252757}}	43798	43827	56451.68	56451.68	56451.68	56451.68
{geo1: {cve_municipio:9, localidad:30, direccion:CALE CARRETERA A PASCUALES COLONIA LADISLAO MORENO, 28936 COLONIA LADISLAO MORENO, TECOMÁN COLIMA ENTRE CALLE CARRETERA TECOMÁN BOCA DE PASCUALES Y CALLE CARRETERA TECOMÁN BOCA DE PASCUALES, CALLE AV 5 DE MAYO LA OBRA SE LOCALI, lon:-103.9107697, lat:18.9009673}}	43798	43827	53882.72	53882.72	53882.72	53882.72
{geo1: {cve_municipio:9, localidad:1, direccion:CALE CUAUHTEMOC COLONIA TECOMÁN CENTRO, 28100 TECOMÁN, TECOMÁN COLIMA ENTRE CALLE CONSTITUCIÓN Y CALLE 18 DE JULIO, CALLE REVOLUCIÓN EL MERCADO SE UBICA EN EL CENTRO DE DE TECOMÁN., lon:-103.8725092, lat:18.90938057}}	43779	43796	198967.26	198967.26	198967.26	198967.26



# Destino del Gasto ( Informe definitivo trimestral 2019)

En página de la Secretaría de Hacienda y Crédito Público en el apartado de Seguimiento de los Recursos Federales Transferidos (SRFT)

DETALLE_PROYECTO	DETALLE_PROYECT	AVANCE_FINANCIER	AVANCE_FINANCIER	AVANCE_FINANCIER	AVANCE_FINANCIER	AVANCE_FINANCIER
GEOREFERENCIAS	FECHA_INICIO	FECHA_TERMINO	RECAUDADO	COMPROMETIDO	DEVENGADO	EJERCIDO
{geo1: {cve_municipio:9, localidad:1, direccion:AVENIDA INSURGENTES - LOPEZ MATEOS COLONIA TEPEYAC, 28110 TECOMÁN, TECOMÁN COLIMA ENTRE AVENIDA MARCIANO CABRERA Y CALLE JUPITER, AVENIDA MERCURIO LA CASA DE LA CULTURA SE ENCUENTRA A UN COSTADO DEL PARQUE INSURGENTES Y ATRAS D, lon:-103.88330085, lat:18.92549064}}	43717	43731	466599.49	466599.49	466599.49	466599.49
{geo1: {cve_municipio:9, localidad:138, direccion:CALLE BENITO JUAREZ PUEBLO SAN MIGUEL DEL OJO DE AGUA, 28947 SAN MIGUEL DEL OJO DE AGUA, TECOMÁN COLIMA ENTRE CALLE ADOLFO LOPEZ MATEOS Y CALLE LUIS ECHEVERRIA ALVAREZ, CALLE FRANCISCO I MADERO LA OBRA IE LOCALIZA EN JARDIN PRINC, lon:-103.70140055, lat:18.82273175}}	43617	43677	83875	83875	83875	83875
{geo1: {cve_municipio:9, localidad:138, direccion:CALLE BENITO JUAREZ PUEBLO SAN MIGUEL DEL OJO DE AGUA, 28947 SAN MIGUEL DEL OJO DE AGUA, TECOMÁN COLIMA ENTRE CALLE ABRAHAM TORRES Y CALLE ADOLFO LOPEZ MATEOS, SOBRE LA CALLE PRINCIPAL DE LA COMUNIDAD DE SAN MIGUEL DEL OJO DE, lon:-103.7015043, lat:18.82319901}}	43776	43805	191615.96	191615.96	191615.96	191615.96
{geo1: {cve_municipio:9, localidad:1, direccion:CALLE LIBERTAD COLONIA LA UNIÓN, 28130 TECOMÁN, TECOMÁN COLIMA ENTRE CALLE ABASOLO Y CALLE FERNANDO MONTES DE OCA, CALLE AGUSTIN MELGAR LA CASA EJIDAL DE EJIDO TECOMAN SE EN CUENTRA A ESPALDA DE CENTRAL CAMIONERA DE TECOMAN, lon:-103.88045374, lat:18.91348755}}	43770	43784	99600	99600	99600	99600
{geo1: {cve_municipio:9, localidad:41, direccion:CAMINO TRAMO CHANCHOPA - LAGUNA DE AMELA MARGEN DERECHO KILÓMETRO undefined + undefined PUEBLO CHANCHOPA, 28945 CHANCHOPA, TECOMÁN COLIMA ENTRE CAMINO CHANCHOPA Y CAMINO LAGUNA DE AMELA, CAMINO LAGUNA DE AMELA LA OBRA SE UBI, lon:-103.73636603, lat:18.84966587}}	43717	43766	337932.73	337932.73	337932.73	337932.73
{geo1: {cve_municipio:9, localidad:80, direccion:CAMINO TRAMO MADRID - RIO ARMERÍA MARGEN DERECHO KILÓMETRO 570 + undefined PUEBLO MADRID, 28910 MADRID, TECOMÁN COLIMA ENTRE CAMINO MADRID Y CAMINO RIO ARMERIA, CAMINO MADRID LA OBRA SE UBICA AL NORPONIENTE DE LA COMUNIDAD, lon:-103.88321923, lat:19.0900606}}	43717	43766	1100598.91	1100598.91	1100598.91	1100598.91
{geo1: {cve_municipio:9, localidad:28, direccion:CAMINO TRAMO CARRETERA TECOMAN COFRADÍA DE MORELOS - CAMINO ENTRONQUE A CARRETERA A TECUANILLO MARGEN DERECHO KILÓMETRO 3 + 330 PUEBLO COFRADÍA DE MORELOS, 28935 COFRADÍA DE MORELOS, TECOMÁN COLIMA ENTRE CAMINO CARRETERA TECOM, lon:-103.84795098, lat:18.87968619}}	43717	43766	360346.84	360346.84	360346.84	360346.84
{geo1: {cve_municipio:9, localidad:27, direccion:CAMINO TRAMO COFRADÍA DE HIDALGO - CARRETERA A CHANCHOPA MARGEN DERECHO KILÓMETRO 1 + 670 PUEBLO COFRADÍA DE HIDALGO (LAGUNA DE ALCUZA HUE), 28929 COFRADÍA DE HIDALGO (LAGUNA DE ALCUZA HUE), TECOMÁN COLIMA ENTRE CAMINO COFRADIA, lon:-103.79077604, lat:18.90130046}}	43800	43830	54399.92	54399.92	54399.92	54399.92
{geo1: {cve_municipio:9, localidad:1, direccion:CALLE ERNESTO ZEDILLO 549 quinientos cuarenta y nueve INTERIOR SN COLONIA LUIS DONALDO COLOSIQ, 28134 TECOMÁN, TECOMÁN COLIMA ENTRE CALLE PALMA DE COYUL Y CALLE LOS NARANJOS, CALLE ABEL CORONA COLONIA UBICADA AL NORPONIENTE DE L, lon:-103.89210655, lat:18.92617864}}						



# Destino del Gasto ( Informe definitivo trimestral 2019)

En página de la Secretaría de Hacienda y Crédito Público en el apartado de Seguimiento de los Recursos Federales Transferidos (SRFT)

DETALLE_PROYECTO	DETALLE_PROYECT	AVANCE_FINANCIER	AVANCE_FINANCIER	AVANCE_FINANCIER	AVANCE_FINANCIER	AVANCE_FINANCIER
GEOREFERENCIAS	FECHA_INICIO	FECHA_TERMINO	RECAUDADO	COMPROMETIDO	DEVENGADO	EJERCIDO
{geo1: {cve_municipio:9, localidad:1, direccion:CALLE AV. CARLOS DE LA MADRID VIRGEN 1347 INTERIOR SN COLONIA GRISELDA ALVAREZ, 28134 TECOMÁN, TECOMÁN COLIMA ENTRE CALLE LUIS DONALDO COLOSIO Y CALLE ERNESTO ZEDILLO, CALLE TERESITAS COLONIA UBICADA EN LA ZONA PONIENTE DE LA C, lon:-103.88937217, lat:18.92779677}}	43800	43830	50999.92	50999.92	50999.92	50999.92
{geo1: {cve_municipio:9, localidad:80, direccion:CALLE MEXICO 20 VEINTE INTERIOR SN COLONIA CENTRO, 28910 MADRID, TECOMÁN COLIMA ENTRE CALLE BRASIL Y CALLE BOLLIVIA, CALLE GUATEMALA ZONA NOROESTE DE LA COMUNIDAD, lon:-103.8724221, lat:19.08484398}}	43800	43830	159799.76	159799.76	159799.76	159799.76
{geo1: {cve_municipio:9, localidad:1, direccion:CALLE FRANCISCO CERVANTES 88 OCHENTA Y OCHO INTERIOR SN COLONIA ELBA CECILIA VEGA, 28113 TECOMÁN, TECOMÁN COLIMA ENTRE CALLE RUBEN ROSAS Y CALLE ING. FILOMENO CERVANTES, CALLE JORGE CABRERA CALLE FRANCISCO CERVANTES ENTRE CALLE, lon:-103.89253654, lat:18.93978008}}	43739	43769	37399.94	37399.94	37399.94	37399.94
{geo1: {cve_municipio:9, localidad:1, direccion:CALLE JESUS REYES HEROLES 70 SETENTA INTERIOR SN COLONIA MIGUEL HIDALGO, 28110 TECOMÁN, TECOMÁN COLIMA ENTRE CALLE JUAN RUIFO Y CALLE JOAQUIN AMARO, CALLE AV. MERCURIO COLONIA COLINDANTE AL ORIENTE DE LA AVENIDA INSURGENTES. AVE, lon:-103.88595554, lat:18.93244703}}	43739	43769	27199.96	27199.96	27199.96	27199.96
{geo1: {cve_municipio:9, localidad:25, direccion:CALLE FERNANDO MORENO PEÑA 29 INTERIOR SN PUEBLO MARTÍN DEL CAMPO, 28900 CERRO DE ORTEGA, TECOMÁN COLIMA ENTRE CALLE PIPIA Y CALLE JAVIER MINA, CALLE GUSTAVO VÁZQUEZ MONTES LA COLONIA SE UBICA AL NORTE DE LA COMUNIDAD DE CERR, lon:-103.71867266, lat:18.75732619}}	43800	43830	64599.9	64599.9	64599.9	64599.9
{geo1: {cve_municipio:9, localidad:1, direccion:CALLE CALLE CUATRO 327 TRESCIENTOS VEINTISIETE INTERIOR SN COLONIA PABLO SILVA GARCÍA, 28160 TECOMÁN, TECOMÁN COLIMA ENTRE CALLE PROLONGACIÓN 2 DE ABRIL Y CALLE PROLONGACIÓN REVOLUCIÓN, CALLE JUAN JOSÉ SEVILLA COLONIA QUE COLIN, lon:-103.86008576, lat:18.90805498}}	43739	43769	30599.95	30599.95	30599.95	30599.95
{geo1: {cve_municipio:9, localidad:1, direccion:CALLE 18 DE JULIO 1000 MIL INTERIOR SN COLONIA LAS PALMAS, 28180 TECOMÁN, TECOMÁN COLIMA ENTRE CALLE RIOSALADO Y CALLE BOCA DE APIZA, CALLE MEDELLIN COLONIA UBICADA EN LA ZONA SUR DE LA ZONA URBANA., lon:-103.8732554, lat:18.90230525}}	43770	43799	81599.88	81599.88	81599.88	81599.88
{geo1: {cve_municipio:9, localidad:1, direccion:CALLE MAGDALENA NOVELA 166 CIENTO SESENTA Y SEIS INTERIOR SN COLONIA TUXPAN, 28190 TECOMÁN, TECOMÁN COLIMA ENTRE CALLE MELQUIADES RUVALCABA Y CALLE ANSELMO VILLALOBOS, CALLE CARLOS VIRGEN BANDA COLONIA UBICADA EN LA ZONA SUR DE, lon:-103.87742962, lat:18.89360508}}	43770	43799	132599.8	132599.8	132599.8	132599.8
{geo1: {cve_municipio:9, localidad:1, direccion:CALLE RIO BALSAS 127 ciento veintisiete INTERIOR SN COLONIA PARQUE LAS FLORES (ELIAS ZAMORA VERDUZCO), 28170 TECOMÁN, TECOMÁN COLIMA ENTRE CALLE GLADIOLAS Y CALLE AZALEAS, CALLE RIO PAPALOAPAN COLONIA UBICADA AL SUR DE LA ZONA, lon:-103.8914225, lat:18.89846615}}	43770	43799	115599.82	115599.82	115599.82	115599.82
{geo1: {cve_municipio:9, localidad:1, direccion:CALLE TECUANILLO 87 OCHENTA Y SIETE INTERIOR SN COLONIA LIBERTAD, 28170 TECOMÁN, TECOMÁN COLIMA ENTRE CALLE RIO BRAVO Y CALLE RIO BALSAS, CALLE SAN ANGEL COLONIA UBICADA AL SURPONIENTE DE LA ZONA URBANA DE TECOMAN., lon:-103.89147544, lat:18.90243596}}	43770	43799	71399.89	71399.89	71399.89	71399.89
{geo1: {cve_municipio:9, localidad:1, direccion:CALLE LEONARDO B. GUTIERREZ 150 CIENTO CINCUENTA INTERIOR SN COLONIA BENITO JUÁREZ, 28150 TECOMÁN, TECOMÁN COLIMA ENTRE CALLE AV PEDRO TORRES ORTIZ Y CALLE SEGUNDA PRIVADA. LEONARDO B. GUTIERREZ, CALLE CANALAMELA COLONIA UBICADA, lon:-103.88225127, lat:18.90798259}}	43770	43799	173399.73	173399.73	173399.73	173399.73
{geo1: {cve_municipio:9, localidad:1, direccion:CALLE ALFONSO HERRERA 743 setecientos cuarenta y tres. INTERIOR SN COLONIA SANTA ELENA, 28134 TECOMÁN, TECOMÁN COLIMA ENTRE CALLE AGUSTIN MELGAR Y CALLE CELEDONIO ALVAREZ, CALLE MARIANO ABASOLO COLONIA UBICADA AL CENTRO PONIENT, lon:-103.89286581, lat:18.91557687}}	43770	43799	3399.99	3399.99	3399.99	3399.99



# Destino del Gasto ( Informe definitivo trimestral 2019)

En página de la Secretaría de Hacienda y Crédito Público en el apartado de Seguimiento de los Recursos Federales Transferidos (SRFT)

DETALLE_PROYECTO	DETALLE_PROYECT	AVANCE_FINANCIER	AVANCE_FINANCIER	AVANCE_FINANCIER	AVANCE_FINANCIER	AVANCE_FINANCIER
GEOREFERENCIAS	FECHA_INICIO	FECHA_TERMINO	RECAUDADO	COMPROMETIDO	DEVENGADO	EJERCIDO
{cve_municipio:9, localidad:1, direccion:CALE MANUEL ACUÑA 1665 INTERIOR SN COLONIA NIÑOS HÉROES, 28134 TECOMÁN, TECOMÁN COLIMA ENTRE CALLE MARGARITAS Y CALLE LAS ROSAS, CALLE IDOLINA MOGUEL COLONIA UBICADA AL PONIENTE DE LA CIUDAD, lon:-103.89119351, lat:18.92134565}	43800	43800	47599.93	47599.93	47599.93	47599.93
{cve_municipio:9, localidad:1, direccion:CALE RUBEN DARIO 1870 mil ochocientos setenta INTERIOR SN COLONIA NIÑOS HÉROES, 28134 TECOMÁN, TECOMÁN COLIMA ENTRE CALLE JUAN ESCUTIA Y CALLE AGUSTIN MELGAR, CALLE IDOLINA MOGUEL COLONIA UBICADA AL PONIENTE DE LA CIUDAD DE TE, lon:-103.89283975, lat:18.92245731}	43800	43830	47599.93	47599.93	47599.93	47599.93
{cve_municipio:9, localidad:1, direccion:CALE DAMIAN CARMONA 986 NOVECIENTOS OCHENTA Y SEIS INTERIOR SN COLONIA PALMA REAL, 28134 TECOMÁN, TECOMÁN COLIMA ENTRE CALLE PALMA COLORADA Y CALLE PALMAS DE APAREJO, CALLE PALMA REAL COLONIA UBICADA EN LA ZONA PONIENTE DE LA Z, lon:-103.89886074, lat:18.92530545}	43800	43830	13599.98	13599.98	13599.98	13599.98
{cve_municipio:9, localidad:80, direccion:CALE PERU 299 DOSCIENTOS NOVENTA Y NUEVE INTERIOR SN COLONIA LA PEDREGAL, 28910 MADRID, TECOMÁN COLIMA ENTRE CALLE ERNESTO ZEDILLO Y CALLE CARR. JALA COQUIMATLÁN, CALLE REVOLUCIÓN COLONIA UBICADA EN LA PARTE NORTE DE LA COMUNID, lon:-103.87728283, lat:19.09101525}	43800	43830	37399.94	37399.94	37399.94	37399.94
{cve_municipio:9, localidad:80, direccion:CALE GUATEMALA 510 INTERIOR SN COLONIA SECTOR JUÁREZ, 28910 MADRID, TECOMÁN COLIMA ENTRE CALLE ECUAJOR Y CALLE VENEZUELA, CALLE MEXICO UBICADA EN LA ZONA ORIENTE DE LA COMUNIDAD, lon:-103.86788015, lat:19.08451358}	43800	43830	112199.83	112199.83	112199.83	112199.83
{cve_municipio:9, localidad:80, direccion:CALE URUGUAY 224 DOSCIENTOS VEINTICUATRO INTERIOR SN COLONIA ARTICULO 27 CONSTITUCIONAL, 28910 MADRID, TECOMÁN COLIMA ENTRE CALLE CUBA Y CALLE COLOMBIA, CALLE COLIMA COLONIA UBICADA AL SUR DE LA COMUNIDAD, lon:-103.87187728, lat:19.08149718}	43800	43830	101999.84	101999.84	101999.84	101999.84
{cve_municipio:9, localidad:25, direccion:CALE 3 DE MAYO 325 TRESCIENTOS VEINTICINCO INTERIOR SN PUEBLO HERMANOS LEAÑOS, 28900 CERRO DE ORTEGA, TECOMÁN COLIMA ENTRE CALLE INDEPENDENCIA Y CALLE MANUEL ALVAREZ, CALLE JOSE ANTONIO LEAÑO COLONIA UBICADA AL PONIENTE DE LA, lon:-103.72573472, lat:18.75050907}	43800	43830	54399.92	54399.92	54399.92	54399.92
{cve_municipio:9, localidad:25, direccion:CALE REY DE COLIMAN 51 INTERIOR SN PUEBLO EL BORDO, 28900 CERRO DE ORTEGA, TECOMÁN COLIMA ENTRE CALLE VALENTIN GOMEZ FARIAS Y CALLE MANUEL ALVAREZ, CALLE BALBINO DÁVALOS COLONIA UBICADA AL CENTRO DE LA COMUNIDAD, lon:-103.72121579, lat:18.74945171}	43800	43830	61199.91	61199.91	61199.91	61199.91
{cve_municipio:9, localidad:25, direccion:CALE FRANCISCO I. MADERO 144 INTERIOR SN PUEBLO CERRO DE ORTEGA, 28900 CERRO DE ORTEGA, TECOMÁN COLIMA ENTRE CALLE GUILLERMO PRIETO Y CALLE JOSE MARIA MORELOS, CALLE CORREGIDORA COLONIA UBICADA EN LA ZONA PONIENTE DE LA COMUN, lon:-103.71876464, lat:18.74836021}	43800	43830	78199.88	78199.88	78199.88	78199.88
{cve_municipio:9, localidad:1, direccion:CALE AEROPISTA 291 DOSCIENTOS NOVENTA Y UNO INTERIOR SN COLONIA NORIEGA PIZANO, 28120 TECOMÁN, TECOMÁN COLIMA ENTRE CALLE OAXACA Y CALLE VERACRUZ, CALLE CAMPO AEREO CALLE AEROPISTA ENTRE LA CALLE OAXACA Y VERACRUZ. COLONIA NORI, lon:-103.87783987, lat:18.92628225}	43739	43769	27199.96	27199.96	27199.96	27199.96
{cve_municipio:9, localidad:1, direccion:CALE CAMPANARIO 556 QUINIENTOS CINCUENTA Y SEIS INTERIOR SN COLONIA AMALIA SOLÓRZANO, 28114 TECOMÁN, TECOMÁN COLIMA ENTRE CALLE FIDEL CASTRO Y CALLE CALLEJÓN VALLE QUERIDO, CALLE AURORA CÁRDENAS CALLE PERPENDICULAR AL CALLEJÓN, lon:-103.88102361, lat:18.93278511}	43739	43769	20399.97	20399.97	20399.97	20399.97
{cve_municipio:9, localidad:1, direccion:CALE CALLEJÓN VALLE QUERIDO 773 SETECIENTOS SETENTA Y TRES INTERIOR SN COLONIA COFRADÍA DE JUÁREZ, 28100 TECOMÁN, TECOMÁN COLIMA ENTRE CALLE JOSÉ ANTONIO TORRES Y CALLE JAVIER MINA, CALLE TABASCO SOBRE LA CALLE CALLEJÓN VALLE, lon:-103.87482792, lat:18.92758499}	43739	43769	57799.91	57799.91	57799.91	57799.91



# Destino del Gasto ( Informe definitivo trimestral 2019)

En página de la Secretaría de Hacienda y Crédito Público en el apartado de Seguimiento de los Recursos Federales Transferidos (SRFT)

DETALLE_PROYECTO	DETALLE_PROYECT	AVANCE_FINANCIER	AVANCE_FINANCIER	AVANCE_FINANCIER	AVANCE_FINANCIER	AVANCE_FINANCIER	AVANCE_FINANCIER
GEOREFERENCIAS	FECHA_INICIO	FECHA_TERMINO	RECAUDADO	COMPROMETIDO	DEVENGADO	EJERCIDO	
{geo1: {cve_municipio:9, localidad:1, direccion:CALE ANSELMO VILLALOBOS 790 SETESCIENTOS NOVENTA INTERIOR SN COLONIA SAN JOSÉ, 28190 TECOMÁN, TECOMÁN COLIMA ENTRE CALLE JORGE CHAVEZ CARRILLO Y CALLE ELIAS ZAMORA VERDUZCO, CALLE MELQUIADES RUVALCABA COIDNIA UBICADA EN LA ZONA, lon:-103.87934413, lat:18.89107325}}	43770	43799	118999.82	118999.82	118999.82	118999.82	118999.82
{cve_municipio:9, localidad:1, direccion:CALE AV CARLOS DE LA MADRID 127 CIENTO VEINTISIETE INTERIOR SN COLONIA SANTA ELENA, 28134 TECOMÁN, TECOMÁN COLIMA ENTRE CALLE MARIANO ABASOLO Y CALLE PROLONGACIÓN LIBERTAD, CALLE EL LLANO COLONIA UBICADA A LAPONIENTE DE LA ZONA, lon:-103.88985984, lat:18.9142614}}	43770	43799	84999.87	84999.87	84999.87	84999.87	84999.87
{cve_municipio:9, localidad:1, direccion:CALE RIO LERMA 51 CINCUENTA Y UNO INTERIOR SN COLONIA INDECO, 28170 TECOMÁN, TECOMÁN COLIMA ENTRE CALLE RIO BALSAS Y CALLE RIO PAPANALAPAN, CALLE AND. 3 COLONIA UBICADA AL SURPONIENTE DE LA ZONA URBANA, lon:-103.88988636, lat:18.90584523}}	43770	43799	57799.91	57799.91	57799.91	57799.91	57799.91
{cve_municipio:9, localidad:1, direccion:CALE SANTA ELENA 173 CIENTO SETENTA Y TRES INTERIOR SN COLONIA SANTA ELENA, 28134 TECOMÁN, TECOMÁN COLIMA ENTRE CALLE BASILIO BADILLO Y CALLE GRISELDA ÁLVAREZ, CALLE MANUEL SANTA ANA COLONIA UBICADA AL PONIENTE DE LA ZONA URBANA, lon:-103.88832673, lat:18.91661998}}	43770	43799	101999.84	101999.84	101999.84	101999.84	101999.84
{cve_municipio:9, localidad:1, direccion:CALE BELISARIO DOMINGUEZ 1492 MIL CUATROCIENTOS NOVENTA Y DOS INTERIOR SN COLONIA VICENTE GUERRERO, 8130 TECOMÁN, TECOMÁN COLIMA ENTRE CALLE ENRIQUE ALCOCER Y CALLE SOLIDARIDAD, CALLE ANDADOR EMILIO PORTES GIL COLONIA UBICADA, lon:-103.88678558, lat:18.91872125}}	43800	43830	40799.94	40799.94	40799.94	40799.94	40799.94
{cve_municipio:9, localidad:1, direccion:CALE ADOLFO RUIZ CORTINEZ 401 CUATROCIENTOS UNO INTERIOR SN COLONIA SOR JUANA INÉS DE LA CRUZ, 28134 TECOMÁN, TECOMÁN COLIMA ENTRE CALLE AV CARLOS DE LA MADRID Y CALLE ORQUIDEAS, CALLE PALMA DE LA INDIA COONIA UBICADA AL NORP, lon:-103.88898421, lat:18.92440301}}	43800	43830	54399.92	54399.92	54399.92	54399.92	54399.92
{cve_municipio:9, localidad:1, direccion:CALE ADOLFO LÓPEZ MATEOS 321 INTERIOR SN COLONIA ÁLVARO OBREGÓN, 28134 TECOMÁN, TECOMÁN COLIMA ENTRE CALLE AZUCENAS Y CALLE MANUEL SANTA ANA, CALLE MANUEL AVILA CAMACHO LA COLONIA SE UBICA AL NORPONIENTE DE LA ZONA URBANA DE T, lon:-103.88852194, lat:18.92669472}}	43800	43830	16999.97	16999.97	16999.97	16999.97	16999.97
{cve_municipio:9, localidad:80, direccion:CALE GUATEMALA 523 INTERIOR SN PUEBLO MADRID, 28910 MADRID, TECOMÁN COLIMA ENTRE CALLE ECUADOR Y CALLE VENEZUELA, CALLE MEXICO LA COLONIA SE ENCUENTRA UBICADA EN LA ZONA ORIENTE DE LA COMUNIDAD, lon:-103.8797557, lat:19.08428805}}	43800	43807	217175	217175	217175	217175	217175
{cve_municipio:9, localidad:1, direccion:CALE SOLIDARIDAD 56 CINCUENTA Y SEIS INTERIOR A COLONIA ELBA CECILIA VEGA, 28113 TECOMÁN, TECOMÁN COLIMA ENTRE CALLE FILOMENO CERVANTES Y CALLE RUBEN ROSAS GARCÍA, CALLE HERMENEGLDO GUTIÉRREZ LA COLONIA SE ENCUENTRA UBICADA AL, lon:-103.89212884, lat:18.93893272}}	43800	43807	102200	102200	102200	102200	102200
{cve_municipio:9, localidad:1, direccion:CALE TECUANILLO 87 ochenta y siete INTERIOR SN COLONIA LIBERTAD, 28170 TECOMÁN, TECOMÁN COLIMA ENTRE CALLE RIO BRAVO Y CALLE RIO BALSAS, CALLE AHIADERO LA COLONIA SE UBICA AL SUROESTE DE LA ZONA URBANA DE TECOMÁN, lon:-103.89141735, lat:18.90260449}}	43800	43807	63875	63875	63875	63875	63875
{cve_municipio:9, localidad:25, direccion:CALE FRANCISCO I. MADERO 144 INTERIOR SN PUEBLO CERRO DE ORTEGA, 28900 CERRO DE ORTEGA, TECOMÁN COLIMA ENTRE CALLE GUILLERMO PRIETO Y CALLE JOSE MARIA MORELOS, CALLE CORREGIDORA LA COLONIA SE UBICA EN LA ZONA ORIENTE DE LA COM, lon:-103.71894703, lat:18.74836021}}	43807	43815	229950	229950	229950	229950	229950



# Destino del Gasto ( Informe definitivo trimestral 2019)

En página de la Secretaría de Hacienda y Crédito Público en el apartado de Seguimiento de los Recursos Federales Transferidos (SRFT)

DETALLE_PROYECTO	DETALLE_PROYECT	AVANCE_FINANCIER	AVANCE_FINANCIER	AVANCE_FINANCIER	AVANCE_FINANCIER	AVANCE_FINANCIER
0	0	0	0	0	0	0
GEOREFERENCIAS	FECHA_INICIO	FECHA_TERMINO	RECAUDADO	COMPROMETIDO	DEVENGADO	EJERCIDO
{geo1: {cve_municipio:9, localidad:25, direccion:CALLE REY COLIMAN 51 CINCUENTA Y UNO INTERIOR SN PUEBLO CERRO DE ORTEGA, 28900 CERRO DE ORTEGA, TECOMÁN COLIMA ENTRE CALLE VALENTIN GOMEZ FARIAS Y CALLE MANUEL ALVAREZ, CALLE BALBINO DÁVALOS LA COLONIA SE UBICA AL CENTRO DE LA C, lon:-103.72087247, lat:18.74975141}}	43807	43815	153300	153300	153300	153300
{geo1: {cve_municipio:9, localidad:25, direccion:CALLE PROLONG. PINO SUAREZ 549 INTERIOR SN PUEBLO CERRO DE ORTEGA, 28900 CERRO DE ORTEGA, TECOMÁN COLIMA ENTRE CALLE JOSE CARRASCO Y CALLE RAUL REYES, CALLE VALENTIN GOMEZ FARIAS LA COLONIA SE UBICA AL PONIENTE DE LA COMUNIDAD., lon:-103.7272153, lat:18.75408515}}	43807	43815	191625	191625	191625	191625
{geo1: {cve_municipio:9, localidad:25, direccion:CALLE FERNANDO MORENO PEÑA 260 DOSCIENTOS SESENTA INTERIOR SN PUEBLO CERRO DE ORTEGA, 28900 CERRO DE ORTEGA, TECOMÁN COLIMA ENTRE CALLE BENITO JUAREZ Y CALLE PIPILA, CALLE GUSTAVO VÁZQUEZ LA COLONIA SE UBICA AL NORTE DE LA COMUN, lon:-103.71771104, lat:18.75671213}}	43800	43807	281050	281050	281050	281050
{geo1: {cve_municipio:9, localidad:1, direccion:CALE ABASOLO 1736 mil setecientos treinta y seis INTERIOR SN COLONIA SANTA ELENA, 28134 TECOMÁN, TECOMÁN COLIMA ENTRE CALLE COCOTEROS Y CALLE EL LLANO, CALLE LIBERTAD LA COLONIA SE UBICA AL CENTRO PONIENTE DE LA ZONA URBANA DE , lon:-103.89036901, lat:18.91452097}}	43821	43830	51100	51100	51100	51100
{geo1: {cve_municipio:9, localidad:1, direccion:CALE DAMIAN CARMONA 355 INTERIOR SN COLONIA LÁZARO CÁRDENAS, 28134 TECOMÁN, TECOMÁN COLIMA ENTRE CALLE CARLOS DE LA MADRID Y CALLE AZUCENAS, CALLE ADOLFO RUIZ CORTINEZ LA COLONIA SE UBICA EN LA ZONA NORPONIENTE DE LA ZONA URBNA, lon:-103.88901837, lat:18.92500097}}	43809	43817	76650	76650	76650	76650
{geo1: {cve_municipio:9, localidad:1, direccion:CALE COLEGIO MILITAR 1562 mil quinientos sesenta y dos INTERIOR SN COLONIA VALLE QUERIDO, 28120 TECOMÁN, TECOMÁN COLIMA ENTRE CALLE COMALA Y CALLE COQUIMATLÁN, CALLE VILLA DE ÁLVAREZ LA COLONIA SE UBICA AL NORTE DE LA ZONA URBNA, lon:-103.87607991, lat:18.93061841}}	43815	43823	76650	76650	76650	76650
{geo1: {cve_municipio:9, localidad:1, direccion:CALE CALLE 6 456 INTERIOR SN COLONIA ESTATUTO JURÍDICO, 28160 TECOMÁN, TECOMÁN COLIMA ENTRE CALLE 2 DE ABRIL Y CALLE ANTONIO BARBOSA, CALLE MUNICIPIO LIBRE LA COLONIA SE UBICA AL SURESTE DE LA ZONA URBANA DE TECOMAN., lon:-103.8578086, lat:18.90830805}}	43800	43807	153300	153300	153300	153300
{geo1: {cve_municipio:9, localidad:1, direccion:CALE GIRASOLES 164 INTERIOR SN COLONIA PARQUE LAS FLORES (ELIAS ZAMORA VERDUZCO), 28170 TECOMÁN, TECOMÁN COLIMA ENTRE CALLE RIO BALSAS Y CALLE RIO PAPALOAPAN, CALLE BUGAMBILIAS LA COLONIA SE UBICA AL SUROESTE DE LA ZONA URBANA, lon:-103.8904663, lat:18.89942118}}	43815	43823	153300	153300	153300	153300
{geo1: {cve_municipio:9, localidad:11, direccion:CALE CUAUHTEMOC 11 INTERIOR SN PUEBLO BAYARDO, 28934 COLONIA BAYARDO, TECOMÁN COLIMA ENTRE CALLE BENITO JUAREZ Y CALLE LOPEZ MATEOS, CALLE EMILIANO ZAPATA LA COLONIA SE ENCUENTRA EN LA ZONA CENTRO DE LA COMUNIDAD., lon:-103.93232017, lat:18.94304596}}	43815	43823	114975	114975	114975	114975

# Destino del Gasto ( Informe definitivo trimestral 2019)

En página de la Secretaría de Hacienda y Crédito Público en el apartado de Seguimiento de los Recursos Federales Transferidos (SRFT)

DETALLE_PROYECTO	DETALLE_PROYECT	AVANCE_FINANCIER	AVANCE_FINANCIER	AVANCE_FINANCIER	AVANCE_FINANCIER	AVANCE_FINANCIER
GEOREFERENCIAS	FECHA_INICIO	FECHA_TERMINO	RECAUDADO	COMPROMETIDO	DEVENGADO	EJERCIDO
{cve_municipio:9, localidad:80, direccion:CALLE REVOLUCION 3 INTERIOR SN PUEBLO MADRID, 28910 MADRID, TECOMÁN COLIMA ENTRE CALLE ERNESTO ZEDILLO Y CALLE MARIA ESPINOZA, CALLE PERU LA COLONIA SE UBICA AL NORTE DE LA COMUNIDAD., lon:-103.87597065, lat:19.09044935}	43800	43807	229950	229950	229950	229950
{cve_municipio:9, localidad:1, direccion:CALE FERNANDO MONTES DE OCA 393 trescientos noventa y tres INTERIOR SN COLONIA BENITO JUÁREZ, 28150 TECOMÁN, TECOMÁN COLIMA ENTRE CALLE ALBAÑILES Y CALLE PIPILA, CALLE PEDRO TORRES ORTIZ LA COLONIA SE UBICA EN LA ZONA PONIENTE , lon:-103.88138217, lat:18.90913516}}	43819	43827	102200	102200	102200	102200
{cve_municipio:9, localidad:80, direccion:CALLE MEXICO 23 VEINTITRÉS INTERIOR SN PUEBLO MADRID, 28910 MADRID, TECOMÁN COLIMA ENTRE CALLE BRASIL Y CALLE BOLIVIA, CALLE HONDURAS LA COLONIA SE UBICA AL NORTE DE LA COMUNIDAD., lon:-103.87240601, lat:19.08467922}}	43807	43815	332150	332150	332150	332150
{cve_municipio:9, localidad:80, direccion:CALLE COLOMBIA 315 trescientos quince INTERIOR SN PUEBLO MADRID, 28910 MADRID, TECOMÁN COLIMA ENTRE CALLE COLIMA Y CALLE TECOMAN, CALLE CUBA LA COLONIA SE UBICA AL SUR DE LA COMUNIDAD, lon:-103.87159122, lat:19.08050532}}	43800	43807	178850	178850	178850	178850
{cve_municipio:9, localidad:1, direccion:CALLE ANSELMO VILLALOBOS 804 ochocientos cuatro INTERIOR SN COLONIA SAN JOSÉ, 28190 TECOMÁN, TECOMÁN COLIMA ENTRE CALLE ELIAS ZAMORA Y CALLE VICENTE GARCIA, CALLE MELQUIADES RUVALCABA LA COLONIA SE UBICA AL SUR DE LA ZONA URBANA, lon:-103.87965005, lat:18.89070891}}	43815	43823	102200	102200	102200	102200



# Destino del Gasto ( Informe definitivo trimestral 2019)

En página de la Secretaría de Hacienda y Crédito Público en el apartado de Seguimiento de los Recursos Federales Transferidos (SRFT)

AVANCE FINANCIERO	AVANCE FINANCIERO	AVANCES FISICOS	FOTOS	ESTATUS	FLUJO	OBSERVACIONES	OBSERVACIONES
PAGADO	CONTRATOS	AVANCES FISICOS	CARPETA_FOTOS	ESTATUS	FLUJO	OBSERVACIONES_CAPTURESTA	OBSERVACIONES_REVISION
0 Sin contratos nuevos en el trimestre		{meta1: {unidad_medida:Metros Cuadrados, avance:0.0}}	{1553539/proyecto_INICIO}	Cancelado	Cancelación validada	{obs1: {observación:LA OBRA DE SUBDIVIDIO Y LA PRESENTE SE CANCELA, trimestre:5.0, usuario:juangalvarez, fecha:2020-06-30}, obs2: {observación:LA OBRA NO SE INICIÓ Y LA PRESENTE SE CANCELA, trimestre:5.0, usuario:juangalvarez, fecha:2020-06-30}, obs3: {observación:LA OBRA SE DIVIDIO Y ESTA CAPTURA DE CANCELA, trimestre:5.0, usuario:juangalvarez, fecha:2020-06-30}, obs4: {observación:LA OBRA SE DIVIDIO Y ESTA CAPTURA DE CANCELA, trimestre:5.0, usuario:juangalvarez, fecha:2020-06-30}, obs5: {observación:LA OBRA SE HABIA CONSIDERADO A PRINCIPIOS DEL AÑO Y DESPUES POR PRIORIDADES Y NESECIDADES SE CANCELO, trimestre:5.0, usuario:juangalvarez, fecha:2020-06-30}} Sin observaciones	Sin observaciones
0 Sin contratos nuevos en el trimestre		{meta1: {unidad_medida:Piezas, avance:0.0}}	{1553444/proyecto_INICIO}	Cancelado	Cancelación validada		Sin observaciones
0 Sin contratos nuevos en el trimestre		{meta1: {unidad_medida:Metros lineales, avance:0.0}}	{1542704/proyecto_INICIO}	En Ejecución	Validado avances		Sin observaciones
354143.77 (cto1: {tipo_obra:Obra, numero_contrato:OPTEC-FAIS-067-A-2019, contratista:Roberto Cesar Flores Galvan, convocante:MUNICIPIO DE TECOMAN, COL., monto:429767.3, importe_modificado:354143.77})		{meta1: {unidad_medida:Metros Cuadrados, avance:1178.2}}	{1680480/proyecto_FIN, 1680480/proyecto_INICIO, 1680480/proyecto_PROCESO, 1680480/proyecto_INICIO}	En Ejecución	Validado avances		Sin observaciones
1960673.31 (cto1: {tipo_obra:Obra, numero_contrato:OPTEC-FAIS-076-2019, contratista:Luis Humberto Calderon Torres, convocante:MUNICIPIO DE TECOMAN, COL., monto:1679957.27, importe_modificado:1960673.31})		{meta1: {unidad_medida:Metros Cuadrados, avance:3848.0}}	{1666086/proyecto_INICIO, 1666086/proyecto_FIN, 1666086/proyecto_PROCESO}	En Ejecución	Validado avances		Sin observaciones
0 Sin contratos nuevos en el trimestre		{meta1: {unidad_medida:Otros, avance:0.0}}	{1620677/proyecto_INICIO}	Cancelado	Cancelación validada		Sin observaciones
94784.87 (cto1: {tipo_obra:Administración directa, numero_contrato:69637, contratista:, convocante:MUNICIPIO DE TECOMAN, COL., monto:100596.47, importe_modificado:99320.47})		{meta1: {unidad_medida:Vehiculos, avance:1.0}}	{1620663/proyecto_INICIO, 1620663/proyecto_FIN, 1620663/proyecto_PROCESO}	Terminado	Validado avances		Sin observaciones
251537.09 (cto1: {tipo_obra:Adquisiciones, numero_contrato:OM-RM-0027/2019, contratista:EQUIPOS E INSUMOS TOPOGRAFICOS SA DE CV, convocante:MUNICIPIO DE TECOMAN, COL., monto:248577.64, importe_modificado:251537.09})		{meta1: {unidad_medida:Mobiliario y equipo, avance:1.0}}	{1682707/proyecto_INICIO, 1682707/proyecto_FIN, 1682707/proyecto_PROCESO}	Terminado	Validado avances		Sin observaciones
1122999.8 (cto1: {tipo_obra:Servicios, numero_contrato:OPTEC-FAIS-SUP-EXT-01-2019, contratista:HUGO CESAR BURRETO OCHOA, convocante:MUNICIPIO DE TECOMAN, COL., monto:1122999.8, importe_modificado:1122999.8})		{meta1: {unidad_medida:Lote, avance:1.0}}	{1682717/proyecto_FIN, 1682717/proyecto_INICIO}	Terminado	Validado avances		Sin observaciones
165364.95 (cto1: {tipo_obra:Obra, numero_contrato:OPTEC-FAIS-053-B-2019, contratista:Roberto Cesar Flores Galvan, convocante:MUNICIPIO DE TECOMAN, COL., monto:166464.12, importe_modificado:166080.81})		{meta1: {unidad_medida:Otros, avance:1.0}}	{1541817/proyecto_INICIO, 1541817/proyecto_FIN, 1541817/proyecto_PROCESO, 1541817/proyecto_FIN, -----}	Terminado	Validado avances		Sin observaciones
61293.08 (cto1: {tipo_obra:Obra, numero_contrato:OPTEC-FAIS-006-A-2019, contratista:Ing. Luis Salazar Ruiz, convocante:MUNICIPIO DE TECOMAN, COL., monto:61293.08, importe_modificado:61293.08})		{meta1: {unidad_medida:Metros lineales, avance:35.0}}	{1534116/proyecto_INICIO, 1534116/proyecto_PROCESO, 1534116/proyecto_FIN}	Terminado	Validado avances		Sin observaciones



# Destino del Gasto ( Informe definitivo trimestral 2019)

En página de la Secretaría de Hacienda y Crédito Público en el apartado de Seguimiento de los Recursos Federales Transferidos (SRFT)

AVANCE_FINANCIERO	AVANCE_FISICOS	FOTOS	ESTATUS	FLUIDO	OBSERVACIONES	OBSERVACIONES
PAGADO	CONTRATOS	CARPETA_FOTOS	ESTATUS	FLUIDO	OBSERVACIONES_CAPTURISTA	OBSERVACIONES_REVISION
139872.71	{cto1: {tipo_obra:Obra, numero_contrato:OPTEC-FAIS-006-B-2019, contratista:Ing. Luis Salazar Ruiz, convocante:MUNICIPIO DE TECOMAN, COL., monto:139872.72, importe_modificado:139872.72}}	{meta1: {unidad_medida:Metros lineales, avance:59.0}}	Terminado	Validado avances	Sin observaciones	Sin observaciones
29056.32	{cto1: {tipo_obra:Obra, numero_contrato:OPTEC-FAIS-009-B-2019, contratista:Roberto Cesar Flores Galvan, convocante:MUNICIPIO DE TECOMAN, COL., monto:29164.79, importe_modificado:29056.32}}	{meta1: {unidad_medida:Otros, avance:1.0}}	Terminado	Validado avances	Sin observaciones	Sin observaciones
92668.6	{cto1: {tipo_obra:Obra, numero_contrato:OPTEC-FAIS-029-B-2019, contratista:HAB Ingenieros S.A. de C.V., convocante:MUNICIPIO DE TECOMAN, COL, monto:92668.61, importe_modificado:92668.61}}	{meta1: {unidad_medida:Otros, avance:1.0}}	Terminado	Validado avances	Sin observaciones	Sin observaciones
211363.18	{cto1: {tipo_obra:Obra, numero_contrato:OPTEC-FAIS-055-2019, contratista:Ing. Luis Salazar Ruiz, convocante:MUNICIPIO DE TECOMAN, COL., monto:211363.18, importe_modificado:211363.18}}	{meta1: {unidad_medida:Otros, avance:1.0}}	Terminado	Validado avances	Sin observaciones	Sin observaciones
135402.21	{cto1: {tipo_obra:Obra, numero_contrato:OPTEC-FAIS-063-B-2019, contratista:Ankeer Arquitectos S.A. DE C.V., convocante:MUNICIPIO DE TECOMAN, COL, monto:199124.86, importe_modificado:199124.86}}	{meta1: {unidad_medida:Otros, avance:1.0}}	Terminado	Validado avances	Sin observaciones	Sin observaciones
63722.65	{cto1: {tipo_obra:Obra, numero_contrato:OPTEC-FAIS-063-B-2019, contratista:Ankeer Arquitectos S.A. DE C.V., convocante:MUNICIPIO DE TECOMAN, COL, monto:199124.86, importe_modificado:199124.86}}	{meta1: {unidad_medida:Otros, avance:1.0}}	Terminado	Validado avances	Sin observaciones	Sin observaciones
52145.62	{cto1: {tipo_obra:Obra, numero_contrato:OPTEC-FAIS-032-B-2019, contratista:Arq. Luis Fernando Peña Gonzalez, convocante:MUNICIPIO DE TECOMAN, COL, monto:52145.62, importe_modificado:52145.62}}	{meta1: {unidad_medida:Metros Cuadrados, avance:52706.51}}	Terminado	Validado avances	Sin observaciones	Sin observaciones
49511.01	{cto1: {tipo_obra:Obra, numero_contrato:OPTEC-FAIS-032-A-2019, contratista:Arq. Luis Fernando Peña Gonzalez, convocante:MUNICIPIO DE TECOMAN, COL, monto:49511.01, importe_modificado:49511.01}}	{meta1: {unidad_medida:Metros Cuadrados, avance:108.0}}	Terminado	Validado avances	Sin observaciones	Sin observaciones
218580.14	{cto1: {tipo_obra:Obra, numero_contrato:OPTEC-FAIS-004-A-2019, contratista:ALK ARQUITECTURA S.A. DE C.V., convocante:MUNICIPIO DE TECOMAN, COL., monto:218580.15, importe_modificado:218580.15}}	{meta1: {unidad_medida:Metros Cuadrados, avance:330.0}}	Terminado	Validado avances	Sin observaciones	Sin observaciones
206184.7	{cto1: {tipo_obra:Obra, numero_contrato:OPTEC-FAIS-033-2019, contratista:Roberto Cesar Flores Galvan, convocante:MUNICIPIO DE TECOMAN, COL., monto:206184.7, importe_modificado:206184.7}}	{meta1: {unidad_medida:Metros Cuadrados, avance:350.0}}	Terminado	Validado avances	Sin observaciones	Sin observaciones
43027.91	{cto1: {tipo_obra:Obra, numero_contrato:OPTEC-FAIS-032-D-2019, contratista:Arq. Luis Fernando Peña Gonzalez, convocante:MUNICIPIO DE TECOMAN, COL, monto:43027.91, importe_modificado:43027.91}}	{meta1: {unidad_medida:Metros Cuadrados, avance:100.0}}	Terminado	Validado avances	Sin observaciones	Sin observaciones



# Destino del Gasto ( Informe definitivo trimestral 2019)

En página de la Secretaría de Hacienda y Crédito Público en el apartado de Seguimiento de los Recursos Federales Transferidos (SRFT)

AVANCE FINANCIERO	AVANCE FINANCIERO	AVANCES FÍSICOS	FOTOS	ESTATUS	FLUJO	OBSERVACIONES	OBSERVACIONES
PAGADO	CONTRATOS	AVANCES FÍSICOS	CARPETA_FOTOS	ESTATUS	FLUJO	OBSERVACIONES_CAPTURISTA	OBSERVACIONES_REVISION
98383.18	{ctto1: {tipo_obra:Obra, numero_contrato:OPTEC-FAIS-032-C-2019, contratista:Arq. Luis Fernando Peña Gonzalez, convocante:MUNICIPIO DE TECOMAN, COL, monto:99338.6, importe_modificado:98383.18}}	{meta1: {unidad_medida:Metros Cuadrados, avance:113.0}}	{1541603/proyecto_INICIO, 1541603/proyecto_FIN, 1541603/proyecto_PROCESO, 1541603/proyecto_FIN,}	Terminado	Validado avances	Sin observaciones	Sin observaciones
177398.19	{ctto1: {tipo_obra:Obra, numero_contrato:OPTEC-FAIS-064-B-2019, contratista:CYRSA Construcciones S.A. de C.V., convocante:MUNICIPIO DE TECOMAN, COL, monto:191000.0, importe_modificado:178166.15}}	{meta1: {unidad_medida:Metros Cuadrados, avance:333.0}}	{1542556/proyecto_INICIO, 1542556/proyecto_FIN, 1542556/proyecto_PROCESO}	Terminado	Validado avances	{obs1: {observación:Se reintegró la retención para la asociación de Ing. y Arq. de Tecoman, especificado en contrato de obra por convenio celebrado entre . . . . .}}	Sin observaciones
289322.84	{ctto1: {tipo_obra:Obra, numero_contrato:OPTEC-FAIS-034-B-2019, contratista:Michel Sosa Michi, convocante:MUNICIPIO DE TECOMAN, COL, monto:294126.94, importe_modificado:289322.84}}	{meta1: {unidad_medida:Metros Cuadrados, avance:650.0}}	{1541874/proyecto_INICIO, 1541874/proyecto_PROCESO, 1541874/proyecto_FIN, 1541874/proyecto_PROCESO, 1541874/proyecto_FIN,}	Terminado	Validado avances	Sin observaciones	Sin observaciones
389598.85	{ctto1: {tipo_obra:Obra, numero_contrato:OPTEC-FAIS-066-B-2019, contratista:Tania Guadalupe Osorio Alvarez, convocante:MUNICIPIO DE TECOMAN, COL, monto:389598.85, importe_modificado:389598.85}}	{meta1: {unidad_medida:Metros Cuadrados, avance:937.0}}	{1541355/proyecto_INICIO, 1541355/proyecto_FIN, 1541355/proyecto_PROCESO, 1541355/proyecto_FIN,}	Terminado	Validado avances	Sin observaciones	Sin observaciones
228137.52	{ctto1: {tipo_obra:Obra, numero_contrato:OPTEC-FAIS-004-C-2019, contratista:ALK ARQUITECTURA S.A. DE C.V., convocante:MUNICIPIO DE TECOMAN, COL, monto:228137.52, importe_modificado:228137.52}}	{meta1: {unidad_medida:Metros Cuadrados, avance:350.0}}	{1535815/proyecto_INICIO, 1535815/proyecto_PROCESO, 1535815/proyecto_FIN}	Terminado	Validado avances	Sin observaciones	Sin observaciones
88912.58	{ctto1: {tipo_obra:Obra, numero_contrato:OPTEC-FAIS-007-A-2019, contratista:Ing. Luis Salazar Ruiz, convocante:MUNICIPIO DE TECOMAN, COL, monto:88912.58, importe_modificado:88912.58}}	{meta1: {unidad_medida:Otros, avance:1.0}}	{1535849/proyecto_INICIO, 1535849/proyecto_PROCESO, 1535849/proyecto_FIN, 1535849/proyecto_PROCESO, 1535849/proyecto_FIN,}	Terminado	Validado avances	Sin observaciones	Sin observaciones
201995.94	{ctto1: {tipo_obra:Obra, numero_contrato:OPTEC-FAIS-009-A-2019, contratista:Roberto Cesar Flores Galvan, convocante:MUNICIPIO DE TECOMAN, COL, monto:201996.26, importe_modificado:201995.94}}	{meta1: {unidad_medida:Metros Cuadrados, avance:510.0}}	{1534020/proyecto_INICIO, 1534020/proyecto_PROCESO, 1534020/proyecto_FIN}	Terminado	Validado avances	Sin observaciones	Sin observaciones
79000	{ctto1: {tipo_obra:Obra, numero_contrato:OPTEC-FAIS-064-A-2019, contratista:CYRSA Construcciones S.A. de C.V., convocante:MUNICIPIO DE TECOMAN, COL, monto:79000.0, importe_modificado:79000.0}}	{meta1: {unidad_medida:Metros Cuadrados, avance:150.0}}	{1534390/proyecto_INICIO, 1534390/proyecto_PROCESO, 1534390/proyecto_FIN}	Terminado	Validado avances	Sin observaciones	Sin observaciones
205182.98	{ctto1: {tipo_obra:Obra, numero_contrato:OPTEC-FAIS-034-A-2019, contratista:Michel Sosa Michi, convocante:MUNICIPIO DE TECOMAN, COL, monto:205182.98, importe_modificado:205182.98}}	{meta1: {unidad_medida:Metros Cuadrados, avance:350.0}}	{1533932/proyecto_INICIO, 1533932/proyecto_PROCESO, 1533932/proyecto_FIN, 1533932/proyecto_FIN,}	Terminado	Validado avances	Sin observaciones	Sin observaciones
227922.37	{ctto1: {tipo_obra:Obra, numero_contrato:OPTEC-FAIS-004-B-2019, contratista:ALK ARQUITECTURA S.A. DE C.V., convocante:MUNICIPIO DE TECOMAN, COL, monto:227922.37, importe_modificado:227922.37}}	{meta1: {unidad_medida:Metros Cuadrados, avance:300.0}}	{1535878/proyecto_INICIO, 1535878/proyecto_PROCESO, 1535878/proyecto_FIN}	Terminado	Validado avances	Sin observaciones	Sin observaciones
168261.84	{ctto1: {tipo_obra:Obra, numero_contrato:OPTEC-FAIS-003-B-2019, contratista:Roberto Cesar Flores Galvan, convocante:MUNICIPIO DE TECOMAN, COL, monto:168261.91, importe_modificado:168261.84}}	{meta1: {unidad_medida:Metros Cuadrados, avance:748.0}}	{1535900/proyecto_INICIO, 1535900/proyecto_PROCESO, 1535900/proyecto_FIN}	Terminado	Validado avances	Sin observaciones	Sin observaciones



# Destino del Gasto ( Informe definitivo trimestral 2019)

En página de la Secretaría de Hacienda y Crédito Público en el apartado de Seguimiento de los Recursos Federales Transferidos (SRFT)

AVANCE FINANCIERO	AVANCE FINANCIERO	AVANCES FISICOS	FOTOS	ESTATUS	FLUJO	OBSERVACIONES	OBSERVACIONES
PAGADO	CONTRATOS	AVANCES FISICOS	CARPETA_FOTOS	ESTATUS	FLUJO	OBSERVACIONES_CAPTURISTA	OBSERVACIONES_REVISION
1699881.23	{tipo_obra:Obra, numero_contrato:OPTEC-FAIS-075-2019, contratista:Jorge Villa Sanchez, convocante:MUNICIPIO DE TECOMAN, COL., monto:1699883.05, importe_modificado:1699881.23}}	{meta1: {unidad_medida:Metros Cuadrados, avance:6262.0}}	{1666094/proyecto_INICIO, 1666094/proyecto_FIN, 1666094/proyecto_PROCESO, 1666094/proyecto_FIN}	Terminado	Validado avances	Sin observaciones	Sin observaciones
29512.7	{tipo_obra:Obra, numero_contrato:OPTEC-FAIS-063-A-2019, contratista:Anker Arquitectos S.A. DE C.V., convocante:MUNICIPIO DE TECOMAN, COL., monto:29512.7, importe_modificado:29512.7}}	{meta1: {unidad_medida:Metros Cuadrados, avance:80.0}}	{1667340/proyecto_INICIO, 1667340/proyecto_FIN, 1667340/proyecto_PROCESO, 1667340/proyecto_FIN}	Terminado	Validado avances	Sin observaciones	Sin observaciones
639692.4	{tipo_obra:Obra, numero_contrato:OPTEC-FAIS-067-B-2019, contratista:Roberto Cesar Flores Galvan, convocante:MUNICIPIO DE TECOMAN, COL., monto:639692.41, importe_modificado:639692.41}}	{meta1: {unidad_medida:Metros Cuadrados, avance:2185.0}}	{1666686/proyecto_INICIO, 1666686/proyecto_FIN, 1666686/proyecto_PROCESO}	Terminado	Validado avances	Sin observaciones	Sin observaciones
88109.01	{tipo_obra:Obra, numero_contrato:OPTEC-FAIS-047-2019, contratista:Roberto Cesar Flores Galvan, convocante:MUNICIPIO DE TECOMAN, COL., monto:89226.69, importe_modificado:88490.43}}	{meta1: {unidad_medida:Metros Cuadrados, avance:128.78}}	{1660054/proyecto_INICIO, 1660054/proyecto_FIN, 1660054/proyecto_PROCESO, 1660054/proyecto_FIN}	Terminado	Validado avances	{obs1: {observacion:Se reintegró la retención para la asociación de Ing. y Arq. de Tecoman, especificado en contrato de obra por convenio celebrado entre Ayuntamiento y Asociación, pero dicha Sin observaciones	Sin observaciones
99407.99	{tipo_obra:Obra, numero_contrato:OPTEC-FAIS-077-2019, contratista:Luis Salazar Ruiz, convocante:MUNICIPIO DE TECOMAN, COL., monto:99408.0, importe_modificado:99407.99}}	{meta1: {unidad_medida:Metros Cuadrados, avance:229.0}}	{1682790/proyecto_INICIO, 1682790/proyecto_FIN, 1682790/proyecto_PROCESO}	Terminado	Validado avances	Sin observaciones	Sin observaciones
812176.87	{tipo_obra:Obra, numero_contrato:OPTEC-FAIS-035-2019, contratista:Construcciones Electricas de Tecoman S.A. de C.V., convocante:MUNICIPIO DE TECOMAN, COL., monto:812176.87, importe_modificado:812176.87}}	{meta1: {unidad_medida:Otros, avance:1.0}}	{1542203/proyecto_INICIO, 1542203/proyecto_FIN, 1542203/proyecto_PROCESO}	Terminado	Validado avances	Sin observaciones	Sin observaciones
849816.63	{tipo_obra:Obra, numero_contrato:OPTEC-FAIS-020-2019, contratista:Arrendadora y Construcciones Ro Ro, SA DE CV, convocante:MUNICIPIO DE TECOMAN, COL., monto:719816.64, importe_modificado:849816.63}}	{meta1: {unidad_medida:Metros lineales, avance:307.0}}	{1544542/proyecto_INICIO, 1544542/proyecto_FIN, 1544542/proyecto_PROCESO}	Terminado	Validado avances	Sin observaciones	Sin observaciones
402408.45	{tipo_obra:Obra, numero_contrato:OPTEC-FAIS-025-2019, contratista:Roberto Santana Macías, convocante:MUNICIPIO DE TECOMAN, COL., monto:416795.13, importe_modificado:402408.45}}	{meta1: {unidad_medida:Metros lineales, avance:424.0}}	{1544592/proyecto_INICIO, 1544592/proyecto_FIN, 1544592/proyecto_PROCESO}	Terminado	Validado avances	Sin observaciones	Sin observaciones
323732.44	{tipo_obra:Obra, numero_contrato:OPTEC-FAIS-014-2019, contratista:ERINCO Construcciones S.A. de C.V., convocante:MUNICIPIO DE TECOMAN, COL., monto:357986.82, importe_modificado:323732.44}}	{meta1: {unidad_medida:Metros lineales, avance:110.0}}	{1544613/proyecto_INICIO, 1544613/proyecto_FIN, 1544613/proyecto_PROCESO}	Terminado	Validado avances	Sin observaciones	Sin observaciones
171974.99	{tipo_obra:Obra, numero_contrato:OPTEC-FAIS-003-A-2019, contratista:Roberto Cesar Flores Galvan, convocante:MUNICIPIO DE TECOMAN, COL., monto:171975.43, importe_modificado:171974.99}}	{meta1: {unidad_medida:Metros lineales, avance:78.0}}	{1535883/proyecto_INICIO, 1535883/proyecto_PROCESO, 1535883/proyecto_FIN}	Terminado	Validado avances	Sin observaciones	Sin observaciones
174888.77	{tipo_obra:Obra, numero_contrato:OPTEC-FAIS-015-2019, contratista:Tania Guadalupe Osorio Alvarez, convocante:MUNICIPIO DE TECOMAN, COL., monto:174888.77, importe_modificado:174888.77}}	{meta1: {unidad_medida:Metros lineales, avance:86.0}}	{1543226/proyecto_INICIO, 1543226/proyecto_FIN, 1543226/proyecto_PROCESO}	Terminado	Validado avances	Sin observaciones	Sin observaciones



# Destino del Gasto ( Informe definitivo trimestral 2019)

En página de la Secretaría de Hacienda y Crédito Público en el apartado de Seguimiento de los Recursos Federales Transferidos (SRFT)

AVANCE FINANCIERO	AVANCE FINANCIERO	AVANCES FISICOS	FOTOS	ESTATUS	FLUJO	OBSERVACIONES	OBSERVACIONES
PAGADO	CONTRATOS	AVANCES FISICOS	CARPETA_FOTOS	ESTATUS	FLUJO	OBSERVACIONES_CAPTURISTA	OBSERVACIONES_REVISION
498242.84	{cto1: (tipo_obra:Obra, numero_contrato:OPTEC-FAIS-018-2019, contratista:IA SOLUCIONES CONSTRUCTIVAS S.A. DE C.V., convocante:MUNICIPIO DE TECOMAN, COL., monto:498242.84, importe_modificado:498242.84)}	{meta1: (unidad_medida:Metros lineales, avance:250.0)}	{1544028/proyecto_INICIO, 1544028/proyecto_FIN, 1544028/proyecto_PROCESO, 1544028/proyecto_FIN}	Terminado	Validado avances	Sin observaciones	Sin observaciones
1216035.29	{cto1: (tipo_obra:Obra, numero_contrato:OPTEC-FAIS-062-2019, contratista:JUAN CARLOS LOZANO SALAZAR, convocante:MUNICIPIO DE TECOMAN, COL., monto:1237762.99, importe_modificado:1221299.51)}	{meta1: (unidad_medida:Metros lineales, avance:485.0)}	{1542517/proyecto_INICIO, 1542517/proyecto_FIN, 1542517/proyecto_PROCESO, 1542517/proyecto_FIN}	Terminado	Validado avances	{obs1: (observación:Se reintegró la retención para la asociación de Ing. y Arq. de Tecoman, especificado en contrato de obra por convenio celebrado entre Ayuntamiento y Asociación, pero dicha Sin observaciones	Sin observaciones
585445.67	{cto1: (tipo_obra:Obra, numero_contrato:OPTEC-FAIS-012-2019, contratista:Mario Garvito Bravo, convocante:MUNICIPIO DE TECOMAN, COL., monto:585445.67, importe_modificado:585445.67)}	{meta1: (unidad_medida:Metros lineales, avance:280.0)}	{1542623/proyecto_INICIO, 1542623/proyecto_PROCESO, 1542623/proyecto_FIN, 1542623/proyecto_PROCESO, 1542623/proyecto_FIN}	Terminado	Validado avances	Sin observaciones	Sin observaciones
1126487.88	{cto1: (tipo_obra:Obra, numero_contrato:OPTEC-FAIS-050-2019, contratista:Grupo Comercializador y Constructor ALK, S.A. DE C.V., convocante:MUNICIPIO DE TECOMAN, COL., monto:1131364.45, importe_modificado:1131364.45)}	{meta1: (unidad_medida:Metros lineales, avance:382.0)}	{1542642/proyecto_INICIO, 1542642/proyecto_FIN, 1542642/proyecto_PROCESO}	Terminado	Validado avances	{obs1: (observación:Se reintegró la retención para la asociación de Ing. y Arq. de Tecoman, especificado en contrato de obra por convenio celebrado entre Ayuntamiento y Asociación, pero dicha Sin observaciones	Sin observaciones
625160.91	{cto1: (tipo_obra:Obra, numero_contrato:OPTEC-FAIS-021-2019, contratista:Wyyern Ingeniería y Construcción S.A. DE C.V., convocante:MUNICIPIO DE TECOMAN, COL., monto:625162.55, importe_modificado:625160.91)}	{meta1: (unidad_medida:Metros lineales, avance:256.0)}	{1542673/proyecto_INICIO, 1542673/proyecto_PROCESO, 1542673/proyecto_FIN, 1542673/proyecto_PROCESO, 1542673/proyecto_FIN}	Terminado	Validado avances	Sin observaciones	Sin observaciones
177354.71	{cto1: (tipo_obra:Obra, numero_contrato:OPTEC-FAIS-003-C-2019, contratista:Roberto Cesar Flores Galvan, convocante:MUNICIPIO DE TECOMAN, COL., monto:177354.73, importe_modificado:177354.71)}	{meta1: (unidad_medida:Metros lineales, avance:92.25)}	{1541956/proyecto_INICIO, 1541956/proyecto_PROCESO, 1541956/proyecto_FIN, 1541956/proyecto_PROCESO, 1541956/proyecto_FIN}	Terminado	Validado avances	Sin observaciones	Sin observaciones
537441.66	{cto1: (tipo_obra:Obra, numero_contrato:OPTEC-FAIS-013-2019, contratista:EG Ingeniería Civil S.A. de C.V., convocante:MUNICIPIO DE TECOMAN, COL., monto:516393.22, importe_modificado:537441.67)}	{meta1: (unidad_medida:Metros lineales, avance:163.0)}	{1542688/proyecto_INICIO, 1542688/proyecto_PROCESO, 1542688/proyecto_FIN, 1542688/proyecto_PROCESO, 1542688/proyecto_FIN}	Terminado	Validado avances	{obs1: (observación:EL NOMBRE CORRECTO ES: Rehabilitación de red de drenaje sanitario en calle Díaz Mirón entre calle Volcán de Colima y calle Lerdo de Tejada, y Calle Unión de Frelimo entre calles 1 y 2. Sin observaciones	Sin observaciones
261991.9	{cto1: (tipo_obra:Obra, numero_contrato:OPTEC-FAIS-016-2019, contratista:ALK ARQUITECTURA S.A. DE C.V., convocante:MUNICIPIO DE TECOMAN, COL., monto:261991.9, importe_modificado:261991.9)}	{meta1: (unidad_medida:Metros lineales, avance:91.4)}	{1541983/proyecto_INICIO, 1541983/proyecto_PROCESO, 1541983/proyecto_FIN, 1541983/proyecto_PROCESO}	Terminado	Validado avances	Sin observaciones	Sin observaciones
695521.89	{cto1: (tipo_obra:Obra, numero_contrato:OPTEC-FAIS-030-2019, contratista:Desarrollos e Ingeniería de Occidente S.A. de C.V., convocante:MUNICIPIO DE TECOMAN, COL., monto:753044.8, importe_modificado:695521.89)}	{meta1: (unidad_medida:Metros lineales, avance:287.0)}	{1542539/proyecto_INICIO, 1542539/proyecto_PROCESO, 1542539/proyecto_FIN, 1542539/proyecto_PROCESO, 1542539/proyecto_FIN}	Terminado	Validado avances	Sin observaciones	Sin observaciones
1034277.63	{cto1: (tipo_obra:Obra, numero_contrato:OPTEC-FAIS-005-2019, contratista:JUAN CARLOS LOZANO SALAZAR, convocante:MUNICIPIO DE TECOMAN, COL., monto:1034277.63, importe_modificado:1034277.63)}	{meta1: (unidad_medida:Metros lineales, avance:275.0)}	{1542574/proyecto_INICIO, 1542574/proyecto_PROCESO, 1542574/proyecto_FIN, 1542574/proyecto_PROCESO}	Terminado	Validado avances	Sin observaciones	Sin observaciones
593352.12	{cto1: (tipo_obra:Obra, numero_contrato:OPTEC-FAIS-019-2019, contratista:Luis Humberto Calderon Torres, convocante:MUNICIPIO DE TECOMAN, COL., monto:474799.76, importe_modificado:593352.13)}	{meta1: (unidad_medida:Metros lineales, avance:255.0)}	{1542605/proyecto_INICIO, 1542605/proyecto_FIN, 1542605/proyecto_PROCESO, 1542605/proyecto_FIN}	Terminado	Validado avances	Sin observaciones	Sin observaciones



# Destino del Gasto ( Informe definitivo trimestral 2019)

En página de la Secretaría de Hacienda y Crédito Público en el apartado de Seguimiento de los Recursos Federales Transferidos (SRFT)

AVANCE FINANCIERO	AVANCE FINANCIERO	AVANCES FISICOS	FOTOS	ESTATUS	FLUJO	OBSERVACIONES	OBSERVACIONES
PAGADO	CONTRATOS	AVANCES FISICOS	CARPETA_FOTOS	ESTATUS	FLUJO	OBSERVACIONES_CAPTURISTA	OBSERVACIONES_REVISION
579264	{cto1: {tipo_obra:Obra, numero_contrato:OPTEC-FAIS-010-2019, contratista:IPABECO, S.A. DE C.V., convocante:MUNICIPIO DE TECOMAN, COL., monto:596393.65, importe_modificado:579264.0}}	{meta1: {unidad_medida:Metros lineales, avance:223.0}}	{1542663/proyecto_INICIO, 1542663/proyecto_FIN, 1542663/proyecto_PROCESO, 1542663/proyecto_FIN}	Terminado	Validado avances	Sin observaciones	Sin observaciones
683580.52	{cto1: {tipo_obra:Obra, numero_contrato:OPTEC-FAIS-048-2019, contratista:Zayda Mercedes Gamacho Orduña, convocante:MUNICIPIO DE TECOMAN, COL., monto:76108.39, importe_modificado:683580.52}}	{meta1: {unidad_medida:Otros, avance:1.0}}	{1542720/proyecto_INICIO, 1542720/proyecto_FIN, 1542720/proyecto_PROCESO, 1542720/proyecto_FIN}	Terminado	Validado avances	Sin observaciones	Sin observaciones
928503.99	{cto1: {tipo_obra:Obra, numero_contrato:OPTEC-FAIS-042-2019, contratista:Oscar Guerra Giardado, convocante:MUNICIPIO DE TECOMAN, COL., monto:928503.99, importe_modificado:928503.99}}	{meta1: {unidad_medida:Otros, avance:1.0}}	{1544575/proyecto_INICIO, 1544575/proyecto_FIN, 1544575/proyecto_PROCESO, 1544575/proyecto_FIN}	Terminado	Validado avances	Sin observaciones	Sin observaciones
1712138.59	{cto1: {tipo_obra:Obra, numero_contrato:OPTEC-FAIS-002-2019, contratista:CONSTRUCCIONES ALANAR S.A. DE C.V., convocante:MUNICIPIO DE TECOMAN, COL., monto:1712138.6, importe_modificado:1712138.59}}	{meta1: {unidad_medida:Metros lineales, avance:608.0}}	{1542015/proyecto_INICIO, 1542015/proyecto_FIN, 1542015/proyecto_PROCESO, 1542015/proyecto_FIN}	Terminado	Validado avances	Sin observaciones	Sin observaciones
25731.12	{cto1: {tipo_obra:Obra, numero_contrato:OPTEC-FAIS-027-2019, contratista:Constru Maq de Occidente S.A. de C.V., convocante:MUNICIPIO DE TECOMAN, COL., monto:25731.12, importe_modificado:25731.12}}	{meta1: {unidad_medida:Metros lineales, avance:111.0}}	{1544802/proyecto_INICIO, 1544802/proyecto_FIN, 1544802/proyecto_PROCESO, 1544802/proyecto_FIN}	Terminado	Validado avances	Sin observaciones	Sin observaciones
389818.37	{cto1: {tipo_obra:Obra, numero_contrato:OPTEC-FAIS-017-2019, contratista:Mario Cesar Calajero Garcia, convocante:MUNICIPIO DE TECOMAN, COL., monto:395394.13, importe_modificado:389818.37}}	{meta1: {unidad_medida:Metros lineales, avance:170.0}}	{1544055/proyecto_INICIO, 1544055/proyecto_FIN, 1544055/proyecto_PROCESO, 1544055/proyecto_FIN}	Terminado	Validado avances	Sin observaciones	Sin observaciones
220944.88	{cto1: {tipo_obra:Obra, numero_contrato:OPTEC-FAIS-011-2019, contratista:JEMEHO S.A. DE C.V., convocante:MUNICIPIO DE TECOMAN, COL., monto:220944.88, importe_modificado:220944.88}}	{meta1: {unidad_medida:Metros lineales, avance:116.0}}	{1543255/proyecto_INICIO, 1543255/proyecto_FIN, 1543255/proyecto_PROCESO, 1543255/proyecto_FIN}	Terminado	Validado avances	Sin observaciones	Sin observaciones
860051.83	{cto1: {tipo_obra:Obra, numero_contrato:OPTEC-FAIS-001-2019, contratista:CONSTRUCCIONES ALANAR S.A. DE C.V., convocante:MUNICIPIO DE TECOMAN, COL., monto:860051.83, importe_modificado:860051.83}}	{meta1: {unidad_medida:Otros, avance:1.0}}	{1534380/proyecto_INICIO, 1534380/proyecto_PROCESO, 1534380/proyecto_FIN}	Terminado	Validado avances	Sin observaciones	Sin observaciones
74987.15	{cto1: {tipo_obra:Obra, numero_contrato:OPTEC-FAIS-007-D-2019, contratista:Ing. Luis Salazar Ruiz, convocante:MUNICIPIO DE TECOMAN, COL., monto:75908.47, importe_modificado:74987.15}}	{meta1: {unidad_medida:Metros lineales, avance:46.0}}	{1535869/proyecto_INICIO, 1535869/proyecto_FIN, 1535869/proyecto_PROCESO, 1535869/proyecto_FIN}	Terminado	Validado avances	Sin observaciones	Sin observaciones
3103349.75	{cto1: {tipo_obra:Obra, numero_contrato:OPTEC-FAIS-057-2019, contratista:Wyvern Ingenieria y Construccion S.A. DE C.V., convocante:MUNICIPIO DE TECOMAN, COL., monto:2528079.8, importe_modificado:3103349.75}}	{meta1: {unidad_medida:Metros lineales, avance:1158.0}}	{1585799/proyecto_INICIO, 1585799/proyecto_PROCESO, 1585799/proyecto_FIN, 1585799/proyecto_FIN}	Terminado	Validado avances	Sin observaciones	Sin observaciones
370024.57	{cto1: {tipo_obra:Obra, numero_contrato:OPTEC-FAIS-026-2019, contratista:DBC CONSTRUCTORA S.A. DE C.V., convocante:MUNICIPIO DE TECOMAN, COL., monto:378522.43, importe_modificado:370024.0}}	{meta1: {unidad_medida:Metros lineales, avance:577.0}}	{1586805/proyecto_INICIO, 1586805/proyecto_FIN, 1586805/proyecto_PROCESO, 1586805/proyecto_FIN}	Terminado	Validado avances	Sin observaciones	Sin observaciones



# Destino del Gasto ( Informe definitivo trimestral 2019)

En página de la Secretaría de Hacienda y Crédito Público en el apartado de Seguimiento de los Recursos Federales Transferidos (SRFT)

AVANCE_FINANCIERO	AVANCE_FINANCIERO	AVANCES_FISICOS	FOTOS	ESTATUS	FLUJO	OBSERVACIONES	OBSERVACIONES
PAGADO	CONTRATOS	AVANCES_FISICOS	CARPETA_FOTOS	ESTATUS	FLUJO	OBSERVACIONES_CAPTURISTA	OBSERVACIONES_REVISION
56550.22	{ctto1: {tipo_obra:Obra, numero_contrato:OPTEC-FAIS-029-A-2019, contratista:HAB Ingeniería y Servicios S.A. de C.V., convocante:MUNICIPIO DE TECOMAN, COL., monto:56550.22, importe_modificado:56550.22}}	{meta1: {unidad_medida:Metros lineales, avance:166.0}}	{1586817/proyecto_INICIO, 1586817/proyecto_FIN, 1586817/proyecto_PROCESO}	Terminado	Validado avances	Sin observaciones	Sin observaciones
198465.63	{ctto1: {tipo_obra:Obra, numero_contrato:OPTEC-FAIS-031-A-2019, contratista:EG Ingeniería Civil S.A. de C.V., convocante:MUNICIPIO DE TECOMAN, COL., monto:198465.63, importe_modificado:198465.63}}	{meta1: {unidad_medida:Metros lineales, avance:101.0}}	{1586831/proyecto_INICIO, 1586831/proyecto_FIN, 1586831/proyecto_PROCESO}	Terminado	Validado avances	Sin observaciones	Sin observaciones
170934.7	{ctto1: {tipo_obra:Obra, numero_contrato:OPTEC-FAIS-031-B-2019, contratista:EG Ingeniería Civil S.A. de C.V., convocante:MUNICIPIO DE TECOMAN, COL., monto:170934.7, importe_modificado:170934.7}}	{meta1: {unidad_medida:Metros lineales, avance:125.0}}	{1586839/proyecto_INICIO, 1586839/proyecto_FIN, 1586839/proyecto_PROCESO}	Terminado	Validado avances	Sin observaciones	Sin observaciones
114243.69	{ctto1: {tipo_obra:Obra, numero_contrato:OPTEC-FAIS-031-C-2019, contratista:EG Ingeniería Civil S.A. de C.V., convocante:MUNICIPIO DE TECOMAN, COL., monto:138267.16, importe_modificado:114243.69}}	{meta1: {unidad_medida:Metros lineales, avance:81.0}}	{1586844/proyecto_INICIO, 1586844/proyecto_FIN, 1586844/proyecto_PROCESO}	Terminado	Validado avances	Sin observaciones	Sin observaciones
214230	{ctto1: {tipo_obra:Obra, numero_contrato:OPTEC-FAIS-043-2019, contratista:BYG Construccion y Rehabilitacion de Redes S.A. DE C.V., convocante:MUNICIPIO DE TECOMAN, COL., monto:239850.0, importe_modificado:214230.0}}	{meta1: {unidad_medida:Metros lineales, avance:85.0}}	{1586858/proyecto_INICIO, 1586858/proyecto_FIN, 1586858/proyecto_PROCESO}	Terminado	Validado avances	Sin observaciones	Sin observaciones
1494993.78	{ctto1: {tipo_obra:Obra, numero_contrato:OPTEC-FAIS-040-2019, contratista:Construcadsa S.A. de C.V., convocante:MUNICIPIO DE TECOMAN, COL., monto:1494993.78, importe_modificado:1494993.78}}	{meta1: {unidad_medida:Metros lineales, avance:1680.0}}	{1586872/proyecto_INICIO, 1586872/proyecto_FIN, 1586872/proyecto_PROCESO}	Terminado	Validado avances	Sin observaciones	Sin observaciones
247200.94	{ctto1: {tipo_obra:Obra, numero_contrato:OPTEC-FAIS-028-2019, contratista:Construcadsa S.A. de C.V., convocante:MUNICIPIO DE TECOMAN, COL., monto:247200.94, importe_modificado:247200.94}}	{meta1: {unidad_medida:Metros lineales, avance:101.05}}	{1612375/proyecto_INICIO, 1612375/proyecto_FIN, 1612375/proyecto_PROCESO}	Terminado	Validado avances	Sin observaciones	Sin observaciones
425268.64	{ctto1: {tipo_obra:Obra, numero_contrato:OPTEC-FAIS-008-2019, contratista:Corporativo constructor de la costa S.A. DE C.V., convocante:MUNICIPIO DE TECOMAN, COL., monto:425268.64, importe_modificado:425268.64}}	{meta1: {unidad_medida:Otros, avance:700.0}}	{1612251/proyecto_INICIO, 1612251/proyecto_FIN, 1612251/proyecto_PROCESO}	Terminado	Validado avances	Sin observaciones	Sin observaciones
272613.59	{ctto1: {tipo_obra:Obra, numero_contrato:OPTEC-FAIS-024-2019, contratista:MONTEA SOLUCIONES Y PROYECTOS S.A. DE C.V., convocante:MUNICIPIO DE TECOMAN, COL., monto:272639.29, importe_modificado:272613.59}}	{meta1: {unidad_medida:Metros lineales, avance:141.85}}	{1612337/proyecto_INICIO, 1612337/proyecto_FIN, 1612337/proyecto_PROCESO}	Terminado	Validado avances	Sin observaciones	Sin observaciones
719702.4	{ctto1: {tipo_obra:Obra, numero_contrato:OPTEC-FAIS-036-2019, contratista:CYRSA Construcciones S.A. de C.V., convocante:MUNICIPIO DE TECOMAN, COL., monto:646275.57, importe_modificado:719702.4}}	{meta1: {unidad_medida:Metros lineales, avance:298.6}}	{1612481/proyecto_INICIO, 1612481/proyecto_FIN, 1612481/proyecto_PROCESO}	Terminado	Validado avances	Sin observaciones	Sin observaciones
714207.12	{ctto1: {tipo_obra:Obra, numero_contrato:OPTEC-FAIS-039-2019, contratista:MTR MAPS S.A. DE C.V., convocante:MUNICIPIO DE TECOMAN, COL., monto:714209.48, importe_modificado:714207.12}}	{meta1: {unidad_medida:Otros, avance:1.0}}	{1612492/proyecto_INICIO, 1612492/proyecto_FIN, 1612492/proyecto_PROCESO}	Terminado	Validado avances	Sin observaciones	Sin observaciones



# Destino del Gasto ( Informe definitivo trimestral 2019)

En página de la Secretaría de Hacienda y Crédito Público en el apartado de Seguimiento de los Recursos Federales Transferidos (SRFT)

AVANCE_FINANCIERO	AVANCE_FINANCIERO	AVANCES_FISICOS	FOTOS	ESTATUS	FLUJO	OBSERVACIONES	OBSERVACIONES
PAGADO	CONTRATOS	AVANCES_FISICOS	CARPETA_FOTOS	ESTATUS	FLUJO	OBSERVACIONES_CAPTURISTA	OBSERVACIONES_REVISION
318631.79	{ctto1: {tipo_obra:Obra, numero_contrato:OPTEC-FAIS-023-2019, contratista:CONSTRUCCIONES ALTERRA DE TECOMAN, S.A. DE C.V., convocante:MUNICIPIO DETECOMAN, COL, monto:323310.69, importe_modificado:318631.79}}	{meta1: (unidad_medida:Metros lineales, avance:173.48)}	{1612283/proyecto_INICIO, 1612283/proyecto_PROCESO, 1612283/proyecto_INICIO, 1612283/proyecto_FIN, 1612283/proyecto_FIN}	Terminado	Validado avances	Sin observaciones	Sin observaciones
149280.2	{ctto1: {tipo_obra:Obra, numero_contrato:OPTEC-FAIS-051-A-2019, contratista:Tania Guadalupe Osorio Alvarez, convocante:MUNICIPIO DE TECOMAN, COL., monto:149926.43, importe_modificado:149926.43}}	{meta1: (unidad_medida:Otros, avance:1.0)}	{1666722/proyecto_INICIO, 1666722/proyecto_PROCESO, 1666722/proyecto_FIN, 1666722/proyecto_PROCESO, 1666722/proyecto_FIN}	Terminado	Validado avances	{obs1: {observación:Se reintegró la retención para la asociación de Ing. y Arq. de Tecoman, especificado en contrato de obra por convenio celebrado entre Ayuntamiento y Asociación, pero dicha {obs1: {observación:Se reintegró la retención para la asociación de Ing. y Arq. de Tecoman, especificado en contrato de obra por convenio celebrado entre Ayuntamiento y Asociación, pero dicha	Sin observaciones
149280.2	{ctto1: {tipo_obra:Obra, numero_contrato:OPTEC-FAIS-051-C-2019, contratista:Tania Guadalupe Osorio Alvarez, convocante:MUNICIPIO DE TECOMAN, COL., monto:149926.43, importe_modificado:149926.43}}	{meta1: (unidad_medida:Otros, avance:1.0)}	{1666781/proyecto_INICIO, 1666781/proyecto_PROCESO, 1666781/proyecto_INICIO, 1666781/proyecto_PROCESO, 1666781/proyecto_FIN}	Terminado	Validado avances	Sin observaciones	Sin observaciones
163741.13	{ctto1: {tipo_obra:Obra, numero_contrato:OPTEC-FAIS-068-2019, contratista:Ing. Luis Salazar Ruiz, convocante:MUNICIPIO DE TECOMAN, COL., monto:163741.13, importe_modificado:163741.13}}	{meta1: (unidad_medida:Otros, avance:397.0)}	{1666631/proyecto_INICIO, 1666631/proyecto_PROCESO, 1666631/proyecto_INICIO, 1666631/proyecto_PROCESO, 1666631/proyecto_FIN}	Terminado	Validado avances	Sin observaciones	Sin observaciones
294283.08	{ctto1: {tipo_obra:Obra, numero_contrato:OPTEC-FAIS-066-A-2019, contratista:Tania Guadalupe Osorio Alvarez, convocante:MUNICIPIO DE TECOMAN, COL., monto:294283.08, importe_modificado:294283.08}}	{meta1: (unidad_medida:Metros lineales, avance:311.0)}	{1667700/proyecto_INICIO, 1667700/proyecto_PROCESO, 1667700/proyecto_INICIO, 1667700/proyecto_PROCESO, 1667700/proyecto_FIN}	Terminado	Validado avances	Sin observaciones	Sin observaciones
608427.02	{ctto1: {tipo_obra:Obra, numero_contrato:OPTEC-FAIS-049-2019, contratista:Natalia Ramos Contreras, convocante:MUNICIPIO DE TECOMAN, COL., monto:611060.91, importe_modificado:611060.91}}	{meta1: (unidad_medida:Otros, avance:1.0)}	{1667928/proyecto_INICIO, 1667928/proyecto_PROCESO, 1667928/proyecto_INICIO, 1667928/proyecto_PROCESO, 1667928/proyecto_FIN}	Terminado	Validado avances	Sin observaciones	Sin observaciones
822484.72	{ctto1: {tipo_obra:Obra, numero_contrato:OPTEC-FAIS-037-2019, contratista:JUAN CARLOS IDZANO SALAZAR, convocante:MUNICIPIO DE TECOMAN, COL., monto:822484.72, importe_modificado:822484.72}}	{meta1: (unidad_medida:Metros lineales, avance:428.0)}	{1666663/proyecto_INICIO, 1666663/proyecto_PROCESO, 1666663/proyecto_INICIO, 1666663/proyecto_PROCESO, 1666663/proyecto_FIN}	Terminado	Validado avances	Sin observaciones	Sin observaciones
56119.71	{ctto1: {tipo_obra:Obra, numero_contrato:OPTEC-FAIS-051-B-2019, contratista:Tania Guadalupe Osorio Alvarez, convocante:MUNICIPIO DE TECOMAN, COL., monto:56362.64, importe_modificado:56362.64}}	{meta1: (unidad_medida:Otros, avance:1.0)}	{1666706/proyecto_INICIO, 1666706/proyecto_PROCESO, 1666706/proyecto_INICIO, 1666706/proyecto_PROCESO, 1666706/proyecto_FIN}	Terminado	Validado avances	{obs1: {observación:Se reintegró la retención para la asociación de Ing. y Arq. de Tecoman, especificado en contrato de obra por convenio celebrado entre Ayuntamiento y Asociación, pero dicha	Sin observaciones
355252.02	{ctto1: {tipo_obra:Obra, numero_contrato:COMAPAT-APAU-001-2019, contratista:LUIS FERNANDO PEÑA GONZALEZ, convocante:COMISION DE AGUA POTABLE Y ALCANTARILLADO DEL MUNICIPIO DE TECOMAN, COLIMA, monto:710504.15, importe_modificado:710504.15}}	{meta1: (unidad_medida:Metros lineales, avance:530.3)}	{1682818/proyecto_INICIO, 1682818/proyecto_PROCESO, 1682818/proyecto_INICIO, 1682818/proyecto_PROCESO, 1682818/proyecto_FIN}	Terminado	Validado avances	Sin observaciones	Sin observaciones
560324.37	{ctto1: {tipo_obra:Obra, numero_contrato:OPTEC-FAIS-045-B-2019, contratista:Salvador Gutiérrez Sanchez, convocante:MUNICIPIO DE TECOMAN, COL., monto:560324.38, importe_modificado:560324.38}}	{meta1: (unidad_medida:Metros lineales, avance:199.0)}	{1680078/proyecto_INICIO, 1680078/proyecto_PROCESO, 1680078/proyecto_INICIO, 1680078/proyecto_PROCESO, 1680078/proyecto_FIN}	Terminado	Validado avances	Sin observaciones	Sin observaciones
725106.16	{ctto1: {tipo_obra:Obra, numero_contrato:OPTEC-FAIS-073-2019, contratista:CONSTRUCCIONES ALANAR S.A. DE C.V., convocante:MUNICIPIO DE TECOMAN, COL., monto:725106.16, importe_modificado:725106.16}}	{meta1: (unidad_medida:Metros lineales, avance:246.1)}	{1682843/proyecto_INICIO, 1682843/proyecto_PROCESO, 1682843/proyecto_INICIO, 1682843/proyecto_PROCESO, 1682843/proyecto_FIN}	Terminado	Validado avances	Sin observaciones	Sin observaciones



# Destino del Gasto ( Informe definitivo trimestral 2019)

En página de la Secretaría de Hacienda y Crédito Público en el apartado de Seguimiento de los Recursos Federales Transferidos (SRFT)

AVANCE_FINANCIERO	AVANCE_FINANCIERO	AVANCES_FISICOS	FOTOS	ESTATUS	FLUJO	OBSERVACIONES	OBSERVACIONES
PAGADO	CONTRATOS	AVANCES_FISICOS	CARPETA_FOTOS	ESTATUS	FLUJO	OBSERVACIONES_CAPTURISTA	OBSERVACIONES_REVISION
359677.48	{tipo_obra:Obra, numero_contrato:OPTEC-FAIS-070-2019, contratista:Roberto Cesar Flores Galvan, convocante:MTC850101K92, monto:359677.48, importe_modificado:359677.48}	{meta1: {unidad_medida:Metros lineales, avance:78.0}}	{1682900/proyecto_PROCESO, 1682900/proyecto_INICIO, 1682900/proyecto_FIN, 1682900/proyecto_PROCESO, 1682900/proyecto_INICIO, 1682900/proyecto_FIN}	Terminado	Validado avances	Sin observaciones	Sin observaciones
1945251.02	{tipo_obra:Obra, numero_contrato:OPTEC-FAIS-078-2019, contratista:Corporativo constructor de la costa S.A. DE C.V., convocante:MUNICIPIO DE TECOMAN, COL., monto:1945251.03, importe_modificado:1945251.02}	{meta1: {unidad_medida:Metros lineales, avance:885.0}}	{1682913/proyecto_PROCESO, 1682913/proyecto_INICIO, 1682913/proyecto_FIN}	Terminado	Validado avances	Sin observaciones	Sin observaciones
44401.19	{tipo_obra:Obra, numero_contrato:OPTEC-FAIS-079-2019, contratista:Tania Guadalupe Osorio Alvarez, convocante:MUNICIPIO DE TECOMAN, COL., monto:4401.19, importe_modificado:44401.19}	{meta1: {unidad_medida:Metros lineales, avance:22.8}}	{1682943/proyecto_PROCESO, 1682943/proyecto_INICIO, 1682943/proyecto_FIN}	Terminado	Validado avances	Sin observaciones	Sin observaciones
1028528.16	{tipo_obra:Obra, numero_contrato:OPTEC-FAIS-044-2019, contratista:Guillermo Rene Diaz Baltazar, convocante:MUNICIPIO DE TECOMAN, COL., monto:1030592.8, importe_modificado:1028528.16}	{meta1: {unidad_medida:Metros lineales, avance:399.0}}	{1680199/proyecto_PROCESO, 1680199/proyecto_INICIO, 1680199/proyecto_FIN}	Terminado	Validado avances	Sin observaciones	Sin observaciones
237953.23	{tipo_obra:Obra, numero_contrato:OPTEC-FAIS-052-2019, contratista:Componentes y Derivados Constructivos S.A. DE C.V., convocante:MUNICIPIO DE TECOMAN, COL., monto:238983.34, importe_modificado:238983.34}	{meta1: {unidad_medida:Otros, avance:101.48}}	{1681874/proyecto_PROCESO, 1681874/proyecto_INICIO, 1681874/proyecto_FIN}	Terminado	Validado avances	{obs1: {observacion:Se reintegró la retención para la asociación de Ing. y Arq. de Tecoman, especificado en contrato de obra por convenio celebrado entre Ayuntamiento v. Asociación, para de-hs Sin observaciones	Sin observaciones
1503429.82	{tipo_obra:Obra, numero_contrato:OPTEC-FAIS-056-2019, contratista:CONSTRUCCIONES ALANAR S.A. DE C.V., convocante:MUNICIPIO DE TECOMAN, COL., monto:1215490.49, importe_modificado:1503429.83}	{meta1: {unidad_medida:Metros lineales, avance:367.55}}	{1681978/proyecto_PROCESO, 1681978/proyecto_INICIO, 1681978/proyecto_FIN}	Terminado	Validado avances	Sin observaciones	Sin observaciones
327360.18	{tipo_obra:Obra, numero_contrato:OPTEC-FAIS-054-2019, contratista:ERINCO Construcciones S.A. de C.V., convocante:MUNICIPIO DE TECOMAN, COL., monto:32777.34, importe_modificado:328777.34}	{meta1: {unidad_medida:Metros lineales, avance:126.59}}	{1682730/proyecto_PROCESO, 1682730/proyecto_INICIO, 1682730/proyecto_FIN}	Terminado	Validado avances	{obs1: {observacion:Se reintegró la retención para la asociación de Ing. y Arq. de Tecoman, especificado en contrato de obra por convenio celebrado entre Ayuntamiento v. Asociación, para de-hs Sin observaciones	Sin observaciones
884600	{tipo_obra:Obra, numero_contrato:OPTEC-FAIS-065-2019, contratista:IMTR MAPS S.A. DE C.V., convocante:MUNICIPIO DE TECOMAN, COL., monto:884600.0, importe_modificado:884600.0}	{meta1: {unidad_medida:Otros, avance:1.0}}	{1682744/proyecto_PROCESO, 1682744/proyecto_INICIO, 1682744/proyecto_FIN}	Terminado	Validado avances	Sin observaciones	Sin observaciones
696503.78	{tipo_obra:Obra, numero_contrato:COMIPAT-APARURAL-001-2019, contratista:ANA ROSA RODRIGUEZ MENDOZA, convocante:COMISION DE AGUA POTABLE Y ALCANTARILLADO DEL MUNICIPIO DE TECOMAN, COLUMA, monto:1741259.44, importe_modificado:1741259.44}	{meta1: {unidad_medida:Metros lineales, avance:1273.0}}	{1682764/proyecto_PROCESO, 1682764/proyecto_INICIO, 1682764/proyecto_FIN}	Terminado	Validado avances	Sin observaciones	Sin observaciones
498622.67	{tipo_obra:Obra, numero_contrato:OPTEC-FAIS-045-A-2019, contratista:Salvador Gutiérrez Sanchez, convocante:MUNICIPIO DE TECOMAN, COL., monto:521921.03, importe_modificado:498622.67}	{meta1: {unidad_medida:Metros lineales, avance:231.18}}	{1682767/proyecto_PROCESO, 1682767/proyecto_INICIO, 1682767/proyecto_FIN}	Terminado	Validado avances	Sin observaciones	Sin observaciones



# Destino del Gasto ( Informe definitivo trimestral 2019)

En página de la Secretaría de Hacienda y Crédito Público en el apartado de Seguimiento de los Recursos Federales Transferidos (SRFT)

AVANCE FINANCIERO O PAGADO	AVANCE FINANCIERO CONTRATOS	AVANCES FISICOS	FOTOS	ESTATUS	FLUJO	OBSERVACIONES	OBSERVACIONES ES
		AVANCES FISICOS	CARPETA_FOTOS	ESTATUS	FLUJO	OBSERVACIONES_CAPTURISTA	OBSERVACIONES ES_REVISION
617168.9	{ctto1: (tipo_obra:Obra, numero_contrato:OPTEC-FAIS-069-2019, contratista:SERINCO Construcciones S.A. de C.V., convocante:MUNICIPIO DE TECOMAN, COL., monto:419840.63, importe_modificado:619840.63)}	{meta1: (unidad_medida:Metros lineales, avance:107.45)}	{1682855/proyecto_PROCESO, 1682855/proyecto_INICIO, 1682855/proyecto_FIN, 1682855/proyecto_PROCESO, 1682855/proyecto_INICIO, 1682855/proyecto_FIN}	Terminado	Validado avances	{obs1: (observación:Se reintegró la retención para la asociación de Ing. y Arq. de Tecoman, especificado en contrato de obra por convenio celebrado entre Ayuntamiento y Asociación, ver dirha Sin observaciones	Sin observaciones
611152.18	{ctto1: (tipo_obra:Obra, numero_contrato:OPTEC-FAIS-038-2019, contratista:Corporativo constructor de la costa S.A. DE C.V., convocante:MUNICIPIO DETECOMAN, COL., monto:617013.8, importe_modificado:611152.18)}	{meta1: (unidad_medida:Metros lineales, avance:118.8)}	{1681946/proyecto_INICIO, 1681946/proyecto_FIN, 1681946/proyecto_PROCESO, 1681946/proyecto_FIN}	Terminado	Validado avances	Sin observaciones	Sin observaciones
48430.7	{ctto1: (tipo_obra:Obra, numero_contrato:OPTEC-FAIS-007-B-2019, contratista:Ing. Luis Salazar Ruiz, convocante:MUNICIPIO DE TECOMAN, COL., monto:48430.7, importe_modificado:48430.7)}	{meta1: (unidad_medida:Otros, avance:6.0)}	{1535858/proyecto_INICIO, 1535858/proyecto_PROCESO, 1535858/proyecto_FIN}	Terminado	Validado avances	Sin observaciones	Sin observaciones
24274.3	{ctto1: (tipo_obra:Obra, numero_contrato:OPTEC-FAIS-007-C-2019, contratista:Ing. Luis Salazar Ruiz, convocante:MUNICIPIO DE TECOMAN, COL., monto:24274.3, importe_modificado:24274.3)}	{meta1: (unidad_medida:Otros, avance:1.0)}	{1534408/proyecto_PROCESO, 1534408/proyecto_INICIO, 1534408/proyecto_FIN}	Terminado	Validado avances	Sin observaciones	Sin observaciones
2196861.95	{ctto1: (tipo_obra:Obra, numero_contrato:OPTEC-FAIS-022-2019, contratista:Cesar Ariel Hernandez Castillo, convocante:MUNICIPIO DE TECOMAN, COL., monto:6694036.75, importe_modificado:7997261.95)}	{meta1: (unidad_medida:Otros, avance:647.0)}	{1614247/proyecto_PROCESO, 1614247/proyecto_FIN, 1614247/proyecto_INICIO, 1614247/proyecto_FIN}	Terminado	Validado avances	Sin observaciones	Sin observaciones
255000	{ctto1: (tipo_obra:Obra, numero_contrato:OPTEC-FAIS-022-2019, contratista:Cesar Ariel Hernandez Castillo, convocante:MUNICIPIO DE TECOMAN, COL., monto:6694036.75, importe_modificado:7997261.95)}	{meta1: (unidad_medida:Otros, avance:75.0)}	{1614247/proyecto_PROCESO, 1614247/proyecto_FIN, 1614247/proyecto_INICIO, 1614247/proyecto_FIN}	Terminado	Validado avances	Sin observaciones	Sin observaciones
503200	{ctto1: (tipo_obra:Obra, numero_contrato:OPTEC-FAIS-022-2019, contratista:Cesar Ariel Hernandez Castillo, convocante:MUNICIPIO DE TECOMAN, COL., monto:6694036.75, importe_modificado:7997261.95)}	{meta1: (unidad_medida:Otros, avance:148.0)}	{1614311/proyecto_INICIO, 1614311/proyecto_FIN, 1614311/proyecto_PROCESO, 1614311/proyecto_FIN}	Terminado	Validado avances	Sin observaciones	Sin observaciones
588200	{ctto1: (tipo_obra:Obra, numero_contrato:OPTEC-FAIS-022-2019, contratista:Cesar Ariel Hernandez Castillo, convocante:MUNICIPIO DE TECOMAN, COL., monto:6694036.75, importe_modificado:7997261.95)}	{meta1: (unidad_medida:Otros, avance:173.0)}	{1614319/proyecto_INICIO, 1614319/proyecto_FIN, 1614319/proyecto_PROCESO, 1614319/proyecto_FIN}	Terminado	Validado avances	Sin observaciones	Sin observaciones
292400	{ctto1: (tipo_obra:Obra, numero_contrato:OPTEC-FAIS-022-2019, contratista:Cesar Ariel Hernandez Castillo, convocante:MUNICIPIO DE TECOMAN, COL., monto:6694036.75, importe_modificado:7997261.95)}	{meta1: (unidad_medida:Otros, avance:86.0)}	{1614334/proyecto_INICIO, 1614334/proyecto_FIN, 1614334/proyecto_PROCESO, 1614334/proyecto_FIN}	Terminado	Validado avances	Sin observaciones	Sin observaciones
81600	{ctto1: (tipo_obra:Obra, numero_contrato:OPTEC-FAIS-022-2019, contratista:Cesar Ariel Hernandez Castillo, convocante:MUNICIPIO DE TECOMAN, COL., monto:6694036.75, importe_modificado:7997261.95)}	{meta1: (unidad_medida:Otros, avance:24.0)}	{1614350/proyecto_INICIO, 1614350/proyecto_FIN, 1614350/proyecto_PROCESO, 1614350/proyecto_FIN}	Terminado	Validado avances	Sin observaciones	Sin observaciones



# Destino del Gasto ( Informe definitivo trimestral 2019)

En página de la Secretaría de Hacienda y Crédito Público en el apartado de Seguimiento de los Recursos Federales Transferidos (SRFT)

AVANCE_FINANCIERO O PAGADO	AVANCE_FINANCIERO	AVANCES_FISICOS	FOTOS	ESTATUS	FLUJO	OBSERVACIONES	OBSERVACIONES
	CONTRATOS	AVANCES_FISICOS	CARPETA_FOTOS	ESTATUS	FLUJO	OBSERVACIONES_CAPTURISTA	OBSERVACIONES_REVISION
47600	{cto1: {tipo_obra:Obra, numero_contrato:OPTEC-FAIS-022-2019, contratista:Ariel Hernandez Castillo, convocante:MUNICIPIO DE TECOMAN, COL_monto:6694036.75, importe_modificado:7997261.95}}	{meta1: {unidad_medida:Otros, avance:14.0}}	{1614364/proyecto_INICIO, 1614364/proyecto_PROCESO, 1614364/proyecto_FIN, 1614364/proyecto_PROCESO, .....}	Terminado	Validado avances	Sin observaciones	Sin observaciones
40800	{cto1: {tipo_obra:Obra, numero_contrato:OPTEC-FAIS-022-2019, contratista:Cesar Ariel Hernandez Castillo, convocante:MUNICIPIO DE TECOMAN, COL_monto:6694036.75, importe_modificado:7997261.95}}	{meta1: {unidad_medida:Otros, avance:12.0}}	{1614377/proyecto_INICIO, 1614377/proyecto_PROCESO, 1614377/proyecto_FIN, 1614377/proyecto_PROCESO, .....}	Terminado	Validado avances	Sin observaciones	Sin observaciones
54400	{cto1: {tipo_obra:Obra, numero_contrato:OPTEC-FAIS-022-2019, contratista:Cesar Ariel Hernandez Castillo, convocante:MUNICIPIO DE TECOMAN, COL_monto:6694036.75, importe_modificado:7997261.95}}	{meta1: {unidad_medida:Otros, avance:16.0}}	{1614388/proyecto_INICIO, 1614388/proyecto_PROCESO, 1614388/proyecto_FIN, 1614388/proyecto_PROCESO, .....}	Terminado	Validado avances	Sin observaciones	Sin observaciones
40800	{cto1: {tipo_obra:Obra, numero_contrato:OPTEC-FAIS-022-2019, contratista:Cesar Ariel Hernandez Castillo, convocante:MUNICIPIO DE TECOMAN, COL_monto:6694036.75, importe_modificado:7997261.95}}	{meta1: {unidad_medida:Otros, avance:12.0}}	{1614399/proyecto_INICIO, 1614399/proyecto_PROCESO, 1614399/proyecto_FIN, 1614399/proyecto_PROCESO, .....}	Terminado	Validado avances	Sin observaciones	Sin observaciones
170000	{cto1: {tipo_obra:Obra, numero_contrato:OPTEC-FAIS-022-2019, contratista:Cesar Ariel Hernandez Castillo, convocante:MUNICIPIO DE TECOMAN, COL_monto:6694036.75, importe_modificado:7997261.95}}	{meta1: {unidad_medida:Otros, avance:50.0}}	{1614439/proyecto_INICIO, 1614439/proyecto_PROCESO, 1614439/proyecto_FIN, 1614439/proyecto_PROCESO, .....}	Terminado	Validado avances	Sin observaciones	Sin observaciones
156400	{cto1: {tipo_obra:Obra, numero_contrato:OPTEC-FAIS-022-2019, contratista:Cesar Ariel Hernandez Castillo, convocante:MUNICIPIO DE TECOMAN, COL_monto:6694036.75, importe_modificado:7997261.95}}	{meta1: {unidad_medida:Otros, avance:46.0}}	{1614448/proyecto_INICIO, 1614448/proyecto_PROCESO, 1614448/proyecto_FIN, 1614448/proyecto_PROCESO, .....}	Terminado	Validado avances	Sin observaciones	Sin observaciones
217600	{cto1: {tipo_obra:Obra, numero_contrato:OPTEC-FAIS-022-2019, contratista:Cesar Ariel Hernandez Castillo, convocante:MUNICIPIO DE TECOMAN, COL_monto:6694036.75, importe_modificado:7997261.95}}	{meta1: {unidad_medida:Otros, avance:64.0}}	{1614163/proyecto_INICIO, 1614163/proyecto_PROCESO, 1614163/proyecto_FIN, 1614163/proyecto_PROCESO, .....}	Terminado	Validado avances	Sin observaciones	Sin observaciones
357000	{cto1: {tipo_obra:Obra, numero_contrato:OPTEC-FAIS-022-2019, contratista:Cesar Ariel Hernandez Castillo, convocante:MUNICIPIO DE TECOMAN, COL_monto:6694036.75, importe_modificado:7997261.95}}	{meta1: {unidad_medida:Otros, avance:105.0}}	{1614183/proyecto_INICIO, 1614183/proyecto_PROCESO, 1614183/proyecto_FIN, 1614183/proyecto_PROCESO, .....}	Terminado	Validado avances	Sin observaciones	Sin observaciones
476000	{cto1: {tipo_obra:Obra, numero_contrato:OPTEC-FAIS-022-2019, contratista:Cesar Ariel Hernandez Castillo, convocante:MUNICIPIO DE TECOMAN, COL_monto:6694036.75, importe_modificado:7997261.95}}	{meta1: {unidad_medida:Otros, avance:140.0}}	{1614193/proyecto_INICIO, 1614193/proyecto_PROCESO, 1614193/proyecto_FIN, 1614193/proyecto_PROCESO, .....}	Terminado	Validado avances	Sin observaciones	Sin observaciones
656200	{cto1: {tipo_obra:Obra, numero_contrato:OPTEC-FAIS-022-2019, contratista:Cesar Ariel Hernandez Castillo, convocante:MUNICIPIO DE TECOMAN, COL_monto:6694036.75, importe_modificado:7997261.95}}	{meta1: {unidad_medida:Otros, avance:193.0}}	{1614212/proyecto_INICIO, 1614212/proyecto_PROCESO, 1614212/proyecto_FIN, 1614212/proyecto_PROCESO, .....}	Terminado	Validado avances	Sin observaciones	Sin observaciones



# Destino del Gasto ( Informe definitivo trimestral 2019)

En página de la Secretaría de Hacienda y Crédito Público en el apartado de Seguimiento de los Recursos Federales Transferidos (SRFT)

AVANCE_FINANCIERO O	AVANCE_FINANCIERO	AVANCES_FISICOS	FOTOS	ESTATUS	FLUJO	OBSERVACIONES	OBSERVACIONES
PAGADO	CONTRATOS	AVANCES_FISICOS	CARPETA_FOTOS	ESTATUS	FLUJO	OBSERVACIONES_CAPTURISTA	OBSERVACIONES
537200	{cto1: {tipo_obra:Obra, numero_contrato:OPTEC-FAIS-022-2019, contratista:Cesar Ariel Hernandez Castillo, convocante:MUNICIPIO DE TECOMAN, COL, monto:6694036.75, importe_modificado:7997261.95}}	{meta1: {unidad_medida:Otros, avance:158.0}}	{1614233/proyecto_FIN, 1614233/proyecto_PROCESO, 1614233/proyecto_INICIO, 1614233/proyecto_PROCESO}	Terminado	Validado avances	Sin observaciones	Sin observaciones
734400	{cto1: {tipo_obra:Obra, numero_contrato:OPTEC-FAIS-022-2019, contratista:Cesar Ariel Hernandez Castillo, convocante:MUNICIPIO DE TECOMAN, COL, monto:6694036.75, importe_modificado:7997261.95}}	{meta1: {unidad_medida:Otros, avance:216.0}}	{1614270/proyecto_INICIO, 1614270/proyecto_PROCESO, 1614270/proyecto_FIN, 1614270/proyecto_PROCESO}	Terminado	Validado avances	Sin observaciones	Sin observaciones
47600	{cto1: {tipo_obra:Obra, numero_contrato:OPTEC-FAIS-022-2019, contratista:Cesar Ariel Hernandez Castillo, convocante:MUNICIPIO DE TECOMAN, COL, monto:6694036.75, importe_modificado:7997261.95}}	{meta1: {unidad_medida:Otros, avance:14.0}}	{1614416/proyecto_FIN, 1614416/proyecto_PROCESO, 1614416/proyecto_INICIO, 1614416/proyecto_PROCESO}	Terminado	Validado avances	Sin observaciones	Sin observaciones
156400	{cto1: {tipo_obra:Obra, numero_contrato:OPTEC-FAIS-022-2019, contratista:Cesar Ariel Hernandez Castillo, convocante:MUNICIPIO DE TECOMAN, COL, monto:6694036.75, importe_modificado:7997261.95}}	{meta1: {unidad_medida:Otros, avance:46.0}}	{1614429/proyecto_INICIO, 1614429/proyecto_PROCESO, 1614429/proyecto_INICIO, 1614429/proyecto_PROCESO}	Terminado	Validado avances	Sin observaciones	Sin observaciones
387600	{cto1: {tipo_obra:Obra, numero_contrato:OPTEC-FAIS-022-2019, contratista:Cesar Ariel Hernandez Castillo, convocante:MUNICIPIO DE TECOMAN, COL, monto:6694036.75, importe_modificado:7997261.95}}	{meta1: {unidad_medida:Otros, avance:114.0}}	{1614130/proyecto_FIN, 1614130/proyecto_INICIO, 1614130/proyecto_FIN, 1614130/proyecto_PROCESO}	Terminado	Validado avances	Sin observaciones	Sin observaciones
281352.74	{cto1: {tipo_obra:Obra, numero_contrato:OPTEC-FAIS-061-2019, contratista:Alberto Sanchez Cano, convocante:MUNICIPIO DE TECOMAN, COL, monto:929756.98, importe_modificado:929756.98}}	{meta1: {unidad_medida:Otros, avance:2.0}}	{1668738/proyecto_INICIO, 1668738/proyecto_FIN, 1668738/proyecto_PROCESO}	Terminado	Validado avances	{obs1: {observacion:LAS UBICACIONES FUERON EL PARQUE DE VALLE QUERIDO Y LA FLORESTA, trimestre:5.0, usuario:juangalvarez, fecha:2020-06-26}}	Sin observaciones
150974.2	{cto1: {tipo_obra:Obra, numero_contrato:OPTEC-FAIS-061-2019, contratista:Alberto Sanchez Cano, convocante:MUNICIPIO DE TECOMAN, COL, monto:929756.98, importe_modificado:929756.98}}	{meta1: {unidad_medida:Otros, avance:1.0}}	{1668865/proyecto_INICIO, 1668865/proyecto_FIN, 1668865/proyecto_PROCESO}	Terminado	Validado avances	Sin observaciones	Sin observaciones
162335.68	{cto1: {tipo_obra:Obra, numero_contrato:OPTEC-FAIS-061-2019, contratista:Alberto Sanchez Cano, convocante:MUNICIPIO DE TECOMAN, COL, monto:929756.98, importe_modificado:929756.98}}	{meta1: {unidad_medida:Otros, avance:1.0}}	{1668915/proyecto_INICIO, 1668915/proyecto_PROCESO, 1668915/proyecto_INICIO, 1668915/proyecto_FIN}	Terminado	Validado avances	Sin observaciones	Sin observaciones
165578.51	{cto1: {tipo_obra:Obra, numero_contrato:OPTEC-FAIS-061-2019, contratista:Alberto Sanchez Cano, convocante:MUNICIPIO DE TECOMAN, COL, monto:929756.98, importe_modificado:929756.98}}	{meta1: {unidad_medida:Otros, avance:1.0}}	{1668934/proyecto_INICIO, 1668934/proyecto_FIN, 1668934/proyecto_PROCESO, 1668934/proyecto_INICIO}	Terminado	Validado avances	Sin observaciones	Sin observaciones
169515.85	{cto1: {tipo_obra:Obra, numero_contrato:OPTEC-FAIS-061-2019, contratista:Alberto Sanchez Cano, convocante:MUNICIPIO DE TECOMAN, COL, monto:929756.98, importe_modificado:929756.98}}	{meta1: {unidad_medida:Otros, avance:1.0}}	{1668838/proyecto_INICIO, 1668838/proyecto_FIN, 1668838/proyecto_PROCESO}	Terminado	Validado avances	Sin observaciones	Sin observaciones
497338.42	{cto1: {tipo_obra:Obra, numero_contrato:OPTEC-FAIS-060-B-2019, contratista:Abel Vargas Velasco, convocante:MUNICIPIO DE TECOMAN, COL, monto:499491.41, importe_modificado:499491.41}}	{meta1: {unidad_medida:Otros, avance:13.0}}	{1668838/proyecto_INICIO, 1668838/proyecto_FIN, 1668838/proyecto_PROCESO}	Terminado	Validado avances	{obs1: {observacion:Se reintegró la retención para la asociación de Ing. y Arq. de Tecoman, especificado en contrato de obra por convenio celebrado entre Ayuntamiento y Asociación, pero dicha	Sin observaciones



# Destino del Gasto ( Informe definitivo trimestral 2019)

En página de la Secretaría de Hacienda y Crédito Público en el apartado de Seguimiento de los Recursos Federales Transferidos (SRFT)

AVANCE_FINANCIERO	AVANCE_FINANCIERO	AVANCES_FISICOS	FOTOS	ESTATUS	FLUJO	OBSERVACIONES	OBSERVACIONES
O							
PAGADO	CONTRATOS	AVANCES_FISICOS	CARPETA_FOTOS	ESTATUS	FLUJO	OBSERVACIONES_CAPTURISTA	OBSERVACIONES_REVISION
995673.9	{ctto1: {tipo_obra:Obra, numero_contrato:OPTEC-FAIS-060-A-2019, contratista:Abel Vargas Velasco, convocante:MUNICIPIO DE TECOMAN, COL., monto:999984.17, importe_modificado:999984.17}}	{meta1: {unidad_medida:Otros, avance:26.0}}	{1654763/proyecto_INICIO, 1654763/proyecto_FIN, 1654763/proyecto_PROCESO, 1654763/proyecto_INICIO}	Terminado	Validado avances	(obs1: observación:Se reintegró la retención para la asociación de Ing. y Arq. de Tecoman, especificado en contrato de obra por convenio celebrado entre Ayuntamiento y Asociación, pero dicha asociación no realizó la facturación a tiempo., trimestre:5.0 usuario:juangalvarezt, fecha:2020-06-26)}	Sin observaciones
997450.84	{ctto1: {tipo_obra:Obra, numero_contrato:OPTEC-FAIS-074-A-2019, contratista:SINERGY LEDS MEXICO S.A. DE C.V., convocante:MUNICIPIO DE TECOMAN, COL., monto:870450.79, importe_modificado:997450.84}}	{meta1: {unidad_medida:Otros, avance:250.0}}	{1680103/proyecto_INICIO, 1680103/proyecto_FIN, 1680103/proyecto_PROCESO, 1680103/proyecto_FIN}	Terminado	Validado avances	Sin observaciones	Sin observaciones
997450.84	{ctto1: {tipo_obra:Obra, numero_contrato:OPTEC-FAIS-074-B-2019, contratista:SINERGY LEDS MEXICO S.A. DE C.V., convocante:MUNICIPIO DE TECOMAN, COL., monto:870450.79, importe_modificado:997450.84}}	{meta1: {unidad_medida:Otros, avance:250.0}}	{1680164/proyecto_INICIO, 1680164/proyecto_FIN, 1680164/proyecto_PROCESO, 1680164/proyecto_FIN}	Terminado	Validado avances	Sin observaciones	Sin observaciones
58603.22	{ctto1: {tipo_obra:Obra, numero_contrato:OPTEC-FAIS-072-A-2019, contratista:Ankeer Arquitectos S.A. DE C.V., convocante:MUNICIPIO DE TECOMAN, COL., monto:58603.22, importe_modificado:58603.22}}	{meta1: {unidad_medida:Otros, avance:1.0}}	{1681805/proyecto_INICIO, 1681805/proyecto_FIN, 1681805/proyecto_PROCESO, 1681805/proyecto_INICIO}	Terminado	Validado avances	Sin observaciones	Sin observaciones
105763.14	{ctto1: {tipo_obra:Obra, numero_contrato:OPTEC-FAIS-064-C-2019, contratista:CYRSA Construcciones S.A. de C.V., convocante:MUNICIPIO DE TECOMAN, COL., monto:110000.0, importe_modificado:105763.14}}	{meta1: {unidad_medida:Metros Cuadrados, avance:109.12}}	{1681837/proyecto_PROCESO, 1681837/proyecto_INICIO, 1681837/proyecto_FIN, 1681837/proyecto_PROCESO}	Terminado	Validado avances	Sin observaciones	Sin observaciones
29665.61	{ctto1: {tipo_obra:Obra, numero_contrato:OPTEC-FAIS-071-A-2019, contratista:Elecsof S.A. DE C.V., convocante:MUNICIPIO DE TECOMAN, COL., monto:16789.18, importe_modificado:29665.61}}	{meta1: {unidad_medida:Otros, avance:70.0}}	{1680239/proyecto_INICIO, 1680239/proyecto_FIN, 1680239/proyecto_PROCESO, 1680239/proyecto_INICIO}	Terminado	Validado avances	Sin observaciones	Sin observaciones
56451.68	{ctto1: {tipo_obra:Obra, numero_contrato:OPTEC-FAIS-071-C-2019, contratista:Elecsof S.A. DE C.V., convocante:MUNICIPIO DE TECOMAN, COL., monto:94329.85, importe_modificado:56451.68}}	{meta1: {unidad_medida:Otros, avance:178.0}}	{1680299/proyecto_PROCESO, 1680299/proyecto_INICIO, 1680299/proyecto_FIN}	Terminado	Validado avances	Sin observaciones	Sin observaciones
53882.72	{ctto1: {tipo_obra:Obra, numero_contrato:OPTEC-FAIS-071-B-2019, contratista:Elecsof S.A. DE C.V., convocante:MUNICIPIO DE TECOMAN, COL., monto:28145.23, importe_modificado:53882.72}}	{meta1: {unidad_medida:Otros, avance:122.31}}	{1680317/proyecto_INICIO, 1680317/proyecto_FIN, 1680317/proyecto_PROCESO, 1680317/proyecto_INICIO}	Terminado	Validado avances	Sin observaciones	Sin observaciones
198967.26	{ctto1: {tipo_obra:Obra, numero_contrato:OPTEC-FAIS-072-B-2019, contratista:Ankeer Arquitectos S.A. DE C.V., convocante:MUNICIPIO DE TECOMAN, COL., monto:198967.26, importe_modificado:198967.26}}	{meta1: {unidad_medida:Otros, avance:1.0}}	{1682352/proyecto_INICIO, 1682352/proyecto_FIN, 1682352/proyecto_PROCESO}	Terminado	Validado avances	Sin observaciones	Sin observaciones



# Destino del Gasto ( Informe definitivo trimestral 2019)

En página de la Secretaría de Hacienda y Crédito Público en el apartado de Seguimiento de los Recursos Federales Transferidos (SRFT)

AVANCE_FINANCIERO O	AVANCE_FINANCIERO	AVANCES_FISICOS	FOTOS	ESTATUS	FLUJO	OBSERVACIONES	OBSERVACIONES
PAGADO	CONTRATOS	AVANCES_FISICOS	CARPETA_FOTOS	ESTATUS	FLUJO	OBSERVACIONES_CAPTURISTA	OBSERVACIONES_REVISION
466593.49	{cto1: {tipo_obra:Obra, numero_contrato:OPTEC-FAIS-046-2019, contratista:Ing. Luis Salazar Ruiz, convocante:MUNICIPIO DE TECOMAN, COL., monto:468818.41, importe_modificado:468639.41}}	{meta1: {unidad_medida:Metros Cuadrados, avance:2.0}}	{1612525/proyecto_INICIO, 1612525/proyecto_FIN, 1612525/proyecto_PROCESO, 1612525/proyecto_FIN, 1612525/proyecto_PROCESO}	Terminado	Validado avances	{obs1: (observación:Se reintegró la retención para la asociación de Ing. y Arq. de Tecoman, especificado en contrato de obra por convenio celebrado entre Ayuntamiento y Asociación, pero dicha asociación no realizó la facturación a tiempo., trimestre:5.0, usuario:juangalvarez, fecha:2020-06-26)}	Sin observaciones
83875	{cto1: {tipo_obra:Obra, numero_contrato:OPTEC-FAIS-053-A-2019, contratista:Roberto Cesar Flores Galvan, convocante:MUNICIPIO DE TECOMAN, COL., monto:84238.09, importe_modificado:84238.09}}	{meta1: {unidad_medida:Otros, avance:27.6}}	{1541797/proyecto_INICIO, 1541797/proyecto_PROCESO, 1541797/proyecto_FIN}	Terminado	Validado avances	{obs1: (observación:Se reintegró la retención para la asociación de Ing. y Arq. de Tecoman, especificado en contrato de obra por convenio celebrado entre Ayuntamiento y Asociación, pero dicha asociación no realizó la facturación a tiempo., trimestre:5.0, usuario:juangalvarez, fecha:2020-06-26)}	Sin observaciones
191615.96	{cto1: {tipo_obra:Obra, numero_contrato:OPTEC-FAIS-067-C-2019, contratista:Roberto Cesar Flores Galvan, convocante:MUNICIPIO DE TECOMAN, COL., monto:191698.44, importe_modificado:191698.44}}	{meta1: {unidad_medida:Otros, avance:1.0}}	{1668219/proyecto_INICIO, 1668219/proyecto_FIN, 1668219/proyecto_PROCESO}	Terminado	Validado avances	{obs1: (observación:Se reintegró la retención para la asociación de Ing. y Arq. de Tecoman, especificado en contrato de obra por convenio celebrado entre Ayuntamiento y Asociación, pero dicha asociación no realizó la facturación a tiempo., trimestre:5.0, usuario:juangalvarez, fecha:2020-06-26)}	Sin observaciones
99600	{cto1: {tipo_obra:Adquisiciones, numero_contrato:OM-RM-0026/2019, contratista:Arma Adtz, Asociados S.A. de C.V., convocante:MUNICIPIO DE TECOMAN, COL., monto:240000.0, importe_modificado:239600.0}}	{meta1: {unidad_medida:Otros, avance:200.0}}	{1682869/proyecto_INICIO, 1682869/proyecto_FIN, 1682869/proyecto_PROCESO}	Terminado	Validado avances	Sin observaciones	Sin observaciones
337932.73	{cto1: {tipo_obra:Obra, numero_contrato:OPTEC-FAIS-041-2019, contratista:C.S. Construcciones de Colima S.A. DE C.V., convocante:MUNICIPIO DE TECOMAN, COL., monto:1979093.12, importe_modificado:1979093.11}}	{meta1: {unidad_medida:Metros lineales, avance:7730.0}}	{1680351/proyecto_INICIO, 1680351/proyecto_PROCESO, 1680351/proyecto_FIN}	Terminado	Validado avances	Sin observaciones	Sin observaciones
1100598.91	{cto1: {tipo_obra:Obra, numero_contrato:OPTEC-FAIS-041-2019, contratista:C.S. Construcciones de Colima S.A. DE C.V., convocante:MUNICIPIO DE TECOMAN, COL., monto:1979093.12, importe_modificado:1979093.11}}	{meta1: {unidad_medida:Metros lineales, avance:5570.0}}	{1680376/proyecto_INICIO, 1680376/proyecto_PROCESO, 1680376/proyecto_FIN}	Terminado	Validado avances	Sin observaciones	Sin observaciones
360346.84	{cto1: {tipo_obra:Obra, numero_contrato:OPTEC-FAIS-041-2019, contratista:C.S. Construcciones de Colima S.A. DE C.V., convocante:MUNICIPIO DE TECOMAN, COL., monto:1979093.12, importe_modificado:1979093.11}}	{meta1: {unidad_medida:Metros lineales, avance:3330.0}}	{1680408/proyecto_INICIO, 1680408/proyecto_PROCESO, 1680408/proyecto_FIN}	Terminado	Validado avances	Sin observaciones	Sin observaciones
180214.62	{cto1: {tipo_obra:Obra, numero_contrato:OPTEC-FAIS-041-2019, contratista:C.S. Construcciones de Colima S.A. DE C.V., convocante:MUNICIPIO DE TECOMAN, COL., monto:1979093.12, importe_modificado:1979093.11}}	{meta1: {unidad_medida:Metros lineales, avance:1670.4}}	{1680391/proyecto_INICIO, 1680391/proyecto_PROCESO, 1680391/proyecto_FIN}	Terminado	Validado avances	Sin observaciones	Sin observaciones
54399.92	{cto1: {tipo_obra:Adquisiciones, numero_contrato:OM-RM-0021/2019, contratista:Manufacturas Especializadas para la Industria de la Construcción SA de CV, convocante:MUNICIPIO DE TECOMAN, COL., monto:2138596.73, importe_modificado:2138596.73}}	{meta1: {unidad_medida:Piezas, avance:16.0}}	{1654168/proyecto_INICIO, 1654168/proyecto_PROCESO, 1654168/proyecto_FIN}	Terminado	Validado avances	Sin observaciones	Sin observaciones



# Destino del Gasto ( Informe definitivo trimestral 2019)

En página de la Secretaría de Hacienda y Crédito Público en el apartado de Seguimiento de los Recursos Federales Transferidos (SRFT)

AVANCE FINANCIERO	AVANCE FINANCIERO	AVANCES FISICOS	FOTOS	ESTATUS	FLUJO	OBSERVACIONES	OBSERVACIONES
PAGADO	CONTRATOS	AVANCES FISICOS	CARPETA_FOTOS	ESTATUS	FLUJO	OBSERVACIONES CAPTURISTA	OBSERVACIONES REVISION
50999.92	{cto1: {tipo_obra:Adquisiciones, numero_contrato:OM-RM-0021/2019, contratista:Manufacturas Especializadas para la Industria de la Construcción SA de CV, convocante:MUNICIPIO DE TECOMAN, COL., monto:2138596.73, importe_modificado:2138596.73}}	{meta1: {unidad_medida:Piezas, avance:15.0}}	{1654143/proyecto_INICIO, 1654143/proyecto_FIN, 1654143/proyecto_PROCESO}	Terminado	Validado avances	Sin observaciones	Sin observaciones
159799.76	{cto1: {tipo_obra:Adquisiciones, numero_contrato:OM-RM-0021/2019, contratista:Manufacturas Especializadas para la Industria de la Construcción SA de CV, convocante:MUNICIPIO DE TECOMAN, COL., monto:2138596.73, importe_modificado:2138596.73}}	{meta1: {unidad_medida:Piezas, avance:47.0}}	{1654234/proyecto_INICIO, 1654234/proyecto_FIN, 1654234/proyecto_PROCESO}	Terminado	Validado avances	Sin observaciones	Sin observaciones
37399.94	{cto1: {tipo_obra:Adquisiciones, numero_contrato:OM-RM-0021/2019, contratista:Manufacturas Especializadas para la Industria de la Construcción SA de CV, convocante:MUNICIPIO DE TECOMAN, COL., monto:2138596.73, importe_modificado:2138596.73}}	{meta1: {unidad_medida:Piezas, avance:11.0}}	{1652667/proyecto_INICIO, 1652667/proyecto_FIN, 1652667/proyecto_PROCESO}	Terminado	Validado avances	Sin observaciones	Sin observaciones
27199.96	{cto1: {tipo_obra:Adquisiciones, numero_contrato:OM-RM-0021/2019, contratista:Manufacturas Especializadas para la Industria de la Construcción SA de CV, convocante:MUNICIPIO DE TECOMAN, COL., monto:2138596.73, importe_modificado:2138596.73}}	{meta1: {unidad_medida:Piezas, avance:8.0}}	{1652708/proyecto_INICIO, 1652708/proyecto_FIN, 1652708/proyecto_PROCESO}	Terminado	Validado avances	Sin observaciones	Sin observaciones
64599.9	{cto1: {tipo_obra:Adquisiciones, numero_contrato:OM-RM-0021/2019, contratista:Manufacturas Especializadas para la Industria de la Construcción SA de CV, convocante:MUNICIPIO DE TECOMAN, COL., monto:2138596.73, importe_modificado:2138596.73}}	{meta1: {unidad_medida:Piezas, avance:19.0}}	{1654467/proyecto_INICIO, 1654467/proyecto_FIN, 1654467/proyecto_PROCESO}	Terminado	Validado avances	Sin observaciones	Sin observaciones
30599.95	{cto1: {tipo_obra:Adquisiciones, numero_contrato:OM-RM-0021/2019, contratista:Manufacturas Especializadas para la Industria de la Construcción SA de CV, convocante:MUNICIPIO DE TECOMAN, COL., monto:2138596.73, importe_modificado:2138596.73}}	{meta1: {unidad_medida:Piezas, avance:9.0}}	{1652887/proyecto_INICIO, 1652887/proyecto_FIN, 1652887/proyecto_PROCESO}	Terminado	Validado avances	Sin observaciones	Sin observaciones
81599.88	{cto1: {tipo_obra:Adquisiciones, numero_contrato:OM-RM-0021/2019, contratista:Manufacturas Especializadas para la Industria de la Construcción SA de CV, convocante:MUNICIPIO DE TECOMAN, COL., monto:2138596.73, importe_modificado:2138596.73}}	{meta1: {unidad_medida:Piezas, avance:24.0}}	{1652899/proyecto_INICIO, 1652899/proyecto_FIN, 1652899/proyecto_PROCESO}	Terminado	Validado avances	Sin observaciones	Sin observaciones
132599.8	{cto1: {tipo_obra:Adquisiciones, numero_contrato:OM-RM-0021/2019, contratista:Manufacturas Especializadas para la Industria de la Construcción SA de CV, convocante:MUNICIPIO DE TECOMAN, COL., monto:2138596.73, importe_modificado:2138596.73}}	{meta1: {unidad_medida:Piezas, avance:39.0}}	{1652915/proyecto_INICIO, 1652915/proyecto_FIN, 1652915/proyecto_PROCESO}	Terminado	Validado avances	Sin observaciones	Sin observaciones
115599.82	{cto1: {tipo_obra:Adquisiciones, numero_contrato:OM-RM-0021/2019, contratista:Manufacturas Especializadas para la Industria de la Construcción SA de CV, convocante:MUNICIPIO DE TECOMAN, COL., monto:2138596.73, importe_modificado:2138596.73}}	{meta1: {unidad_medida:Piezas, avance:34.0}}	{1652956/proyecto_INICIO, 1652956/proyecto_FIN, 1652956/proyecto_PROCESO}	Terminado	Validado avances	Sin observaciones	Sin observaciones
71399.89	{cto1: {tipo_obra:Adquisiciones, numero_contrato:OM-RM-0021/2019, contratista:Manufacturas Especializadas para la Industria de la Construcción SA de CV, convocante:MUNICIPIO DE TECOMAN, COL., monto:2138596.73, importe_modificado:2138596.73}}	{meta1: {unidad_medida:Piezas, avance:21.0}}	{1652978/proyecto_INICIO, 1652978/proyecto_FIN, 1652978/proyecto_PROCESO}	Terminado	Validado avances	Sin observaciones	Sin observaciones
173399.73	{cto1: {tipo_obra:Adquisiciones, numero_contrato:OM-RM-0021/2019, contratista:Manufacturas Especializadas para la Industria de la Construcción SA de CV, convocante:MUNICIPIO DE TECOMAN, COL., monto:2138596.73, importe_modificado:2138596.73}}	{meta1: {unidad_medida:Piezas, avance:51.0}}	{1653739/proyecto_INICIO, 1653739/proyecto_FIN, 1653739/proyecto_PROCESO}	Terminado	Validado avances	Sin observaciones	Sin observaciones
3399.99	{cto1: {tipo_obra:Adquisiciones, numero_contrato:OM-RM-0021/2019, contratista:Manufacturas Especializadas para la Industria de la Construcción SA de CV, convocante:MUNICIPIO DE TECOMAN, COL., monto:2138596.73, importe_modificado:2138596.73}}	{meta1: {unidad_medida:Piezas, avance:1.0}}	{1653853/proyecto_INICIO, 1653853/proyecto_FIN, 1653853/proyecto_PROCESO}	Terminado	Validado avances	Sin observaciones	Sin observaciones



# Destino del Gasto ( Informe definitivo trimestral 2019)

En página de la Secretaría de Hacienda y Crédito Público en el apartado de Seguimiento de los Recursos Federales Transferidos (SRFT)

AVANCE_FINANCIERO O	AVANCE_FINANCIERO	AVANCES_FISICOS	FOTOS	ESTATUS	FLUJO	OBSERVACIONES	OBSERVACIONES
PAGADO	CONTRATOS	AVANCES_FISICOS	CARPETA_FOTOS	ESTATUS	FLUJO	OBSERVACIONES_CAPTURISTA	OBSERVACIONES_REVISION
47599.93	{tipo_obra:Adquisiciones, numero_contrato:OM-RM-0021/2019, contratista:Manufacturas Especializadas para la Industria de la Construcción SA de CV, convocante:MUNICIPIO DE TECOMAN, COL., monto:2138596.73, importe_modificado:2138596.73}	{meta1: [unidad_medida:Piezas, avance:14.0]}	{1653907/proyecto_INICIO, 1653907/proyecto_PROCESO, 1653907/proyecto_FIN}	Terminado	Validado avances	Sin observaciones	Sin observaciones
47599.93	{tipo_obra:Adquisiciones, numero_contrato:OM-RM-0021/2019, contratista:Manufacturas Especializadas para la Industria de la Construcción SA de CV, convocante:MUNICIPIO DE TECOMAN, COL., monto:2138596.73, importe_modificado:2138596.73}	{meta1: [unidad_medida:Piezas, avance:14.0]}	{1653956/proyecto_INICIO, 1653956/proyecto_FIN, 1653956/proyecto_PROCESO}	Terminado	Validado avances	Sin observaciones	Sin observaciones
13599.98	{tipo_obra:Adquisiciones, numero_contrato:OM-RM-0021/2019, contratista:Manufacturas Especializadas para la Industria de la Construcción SA de CV, convocante:MUNICIPIO DE TECOMAN, COL., monto:2138596.73, importe_modificado:2138596.73}	{meta1: [unidad_medida:Piezas, avance:4.0]}	{1653988/proyecto_INICIO, 1653988/proyecto_PROCESO, 1653988/proyecto_FIN}	Terminado	Validado avances	Sin observaciones	Sin observaciones
37399.94	{tipo_obra:Adquisiciones, numero_contrato:OM-RM-0021/2019, contratista:Manufacturas Especializadas para la Industria de la Construcción SA de CV, convocante:MUNICIPIO DE TECOMAN, COL., monto:2138596.73, importe_modificado:2138596.73}	{meta1: [unidad_medida:Piezas, avance:11.0]}	{1654201/proyecto_INICIO, 1654201/proyecto_FIN, 1654201/proyecto_PROCESO}	Terminado	Validado avances	Sin observaciones	Sin observaciones
112199.83	{tipo_obra:Adquisiciones, numero_contrato:OM-RM-0021/2019, contratista:Manufacturas Especializadas para la Industria de la Construcción SA de CV, convocante:MUNICIPIO DE TECOMAN, COL., monto:2138596.73, importe_modificado:2138596.73}	{meta1: [unidad_medida:Piezas, avance:3.0]}	{1654250/proyecto_INICIO, 1654250/proyecto_PROCESO, 1654250/proyecto_FIN}	Terminado	Validado avances	Sin observaciones	Sin observaciones
101999.84	{tipo_obra:Adquisiciones, numero_contrato:OM-RM-0021/2019, contratista:Manufacturas Especializadas para la Industria de la Construcción SA de CV, convocante:MUNICIPIO DE TECOMAN, COL., monto:2138596.73, importe_modificado:2138596.73}	{meta1: [unidad_medida:Piezas, avance:3.0]}	{1654283/proyecto_INICIO, 1654283/proyecto_PROCESO, 1654283/proyecto_FIN}	Terminado	Validado avances	Sin observaciones	Sin observaciones
54399.92	{tipo_obra:Adquisiciones, numero_contrato:OM-RM-0021/2019, contratista:Manufacturas Especializadas para la Industria de la Construcción SA de CV, convocante:MUNICIPIO DE TECOMAN, COL., monto:2138596.73, importe_modificado:2138596.73}	{meta1: [unidad_medida:Piezas, avance:16.0]}	{1654301/proyecto_INICIO, 1654301/proyecto_PROCESO, 1654301/proyecto_FIN}	Terminado	Validado avances	Sin observaciones	Sin observaciones
61199.91	{tipo_obra:Adquisiciones, numero_contrato:OM-RM-0021/2019, contratista:Manufacturas Especializadas para la Industria de la Construcción SA de CV, convocante:MUNICIPIO DE TECOMAN, COL., monto:2138596.73, importe_modificado:2138596.73}	{meta1: [unidad_medida:Piezas, avance:18.0]}	{1654343/proyecto_INICIO, 1654343/proyecto_PROCESO, 1654343/proyecto_FIN}	Terminado	Validado avances	Sin observaciones	Sin observaciones
78199.88	{tipo_obra:Adquisiciones, numero_contrato:OM-RM-0021/2019, contratista:Manufacturas Especializadas para la Industria de la Construcción SA de CV, convocante:MUNICIPIO DE TECOMAN, COL., monto:2138596.73, importe_modificado:2138596.73}	{meta1: [unidad_medida:Piezas, avance:23.0]}	{1654390/proyecto_INICIO, 1654390/proyecto_PROCESO, 1654390/proyecto_FIN}	Terminado	Validado avances	Sin observaciones	Sin observaciones
27199.96	{tipo_obra:Adquisiciones, numero_contrato:OM-RM-0021/2019, contratista:Manufacturas Especializadas para la Industria de la Construcción SA de CV, convocante:MUNICIPIO DE TECOMAN, COL., monto:2138596.73, importe_modificado:2138596.73}	{meta1: [unidad_medida:Piezas, avance:8.0]}	{1652737/proyecto_INICIO, 1652737/proyecto_PROCESO, 1652737/proyecto_FIN}	Terminado	Validado avances	Sin observaciones	Sin observaciones
20399.97	{tipo_obra:Adquisiciones, numero_contrato:OM-RM-0021/2019, contratista:Manufacturas Especializadas para la Industria de la Construcción SA de CV, convocante:MUNICIPIO DE TECOMAN, COL., monto:2138596.73, importe_modificado:2138596.73}	{meta1: [unidad_medida:Piezas, avance:6.0]}	{1652755/proyecto_INICIO, 1652755/proyecto_PROCESO, 1652755/proyecto_FIN}	Terminado	Validado avances	Sin observaciones	Sin observaciones
57799.91	{tipo_obra:Adquisiciones, numero_contrato:OM-RM-0021/2019, contratista:Manufacturas Especializadas para la Industria de la Construcción SA de CV, convocante:MUNICIPIO DE TECOMAN, COL., monto:2138596.73, importe_modificado:2138596.73}	{meta1: [unidad_medida:Piezas, avance:17.0]}	{1652771/proyecto_INICIO, 1652771/proyecto_PROCESO, 1652771/proyecto_FIN}	Terminado	Validado avances	Sin observaciones	Sin observaciones



# Destino del Gasto ( Informe definitivo trimestral 2019)

En página de la Secretaría de Hacienda y Crédito Público en el apartado de Seguimiento de los Recursos Federales Transferidos (SRFT)

AVANCE_FINANCIERO	AVANCE_FINANCIERO	AVANCES_FISICOS	FOTOS	ESTATUS	FLUJO	OBSERVACIONES	OBSERVACIONES
PAGADO	CONTRATOS	AVANCES_FISICOS	CARPETA_FOTOS	ESTATUS	FLUJO	OBSERVACIONES_CAPTURISTA	OBSERVACIONES_REVISION
118999.82	{cto1: {tipo_obra:Adquisiciones, numero_contrato:OM-RM-0021/2019, contratista:Manufacturas Especializadas para la Industria de la Construcción SA de CV, convocante:MUNICIPIO DE TECOMAN, COL., monto:2138596.73, importe_modificado:2138596.73}}	{meta1: {unidad_medida:Piezas, avance:35.0}}	{1652926/proyecto_FIN, 1652926/proyecto_PROCESO, 1652926/proyecto_INICIO}	Terminado	Validado avances	Sin observaciones	Sin observaciones
84999.87	{cto1: {tipo_obra:Adquisiciones, numero_contrato:OM-RM-0021/2019, contratista:Manufacturas Especializadas para la Industria de la Construcción SA de CV, convocante:MUNICIPIO DE TECOMAN, COL., monto:2138596.73, importe_modificado:2138596.73}}	{meta1: {unidad_medida:Piezas, avance:25.0}}	{1653805/proyecto_PROCESO, 1653805/proyecto_INICIO, 1653805/proyecto_FIN}	Terminado	Validado avances	Sin observaciones	Sin observaciones
57799.91	{cto1: {tipo_obra:Adquisiciones, numero_contrato:OM-RM-0021/2019, contratista:Manufacturas Especializadas para la Industria de la Construcción SA de CV, convocante:MUNICIPIO DE TECOMAN, COL., monto:2138596.73, importe_modificado:2138596.73}}	{meta1: {unidad_medida:Piezas, avance:17.0}}	{1652993/proyecto_PROCESO, 1652993/proyecto_INICIO, 1652993/proyecto_FIN}	Terminado	Validado avances	Sin observaciones	Sin observaciones
101999.84	{cto1: {tipo_obra:Adquisiciones, numero_contrato:OM-RM-0021/2019, contratista:Manufacturas Especializadas para la Industria de la Construcción SA de CV, convocante:MUNICIPIO DE TECOMAN, COL., monto:2138596.73, importe_modificado:2138596.73}}	{meta1: {unidad_medida:Piezas, avance:30.0}}	{1653828/proyecto_PROCESO, 1653828/proyecto_INICIO, 1653828/proyecto_FIN}	Terminado	Validado avances	Sin observaciones	Sin observaciones
40799.94	{cto1: {tipo_obra:Adquisiciones, numero_contrato:OM-RM-0021/2019, contratista:Manufacturas Especializadas para la Industria de la Construcción SA de CV, convocante:MUNICIPIO DE TECOMAN, COL., monto:2138596.73, importe_modificado:2138596.73}}	{meta1: {unidad_medida:Piezas, avance:12.0}}	{1653889/proyecto_PROCESO, 1653889/proyecto_FIN, 1653889/proyecto_PROCESO}	Terminado	Validado avances	Sin observaciones	Sin observaciones
54399.92	{cto1: {tipo_obra:Adquisiciones, numero_contrato:OM-RM-0021/2019, contratista:Manufacturas Especializadas para la Industria de la Construcción SA de CV, convocante:MUNICIPIO DE TECOMAN, COL., monto:2138596.73, importe_modificado:2138596.73}}	{meta1: {unidad_medida:Piezas, avance:16.0}}	{1654023/proyecto_PROCESO, 1654023/proyecto_FIN, 1654023/proyecto_PROCESO}	Terminado	Validado avances	Sin observaciones	Sin observaciones
16999.97	{cto1: {tipo_obra:Adquisiciones, numero_contrato:OM-RM-0021/2019, contratista:Manufacturas Especializadas para la Industria de la Construcción SA de CV, convocante:MUNICIPIO DE TECOMAN, COL., monto:2138596.73, importe_modificado:2138596.73}}	{meta1: {unidad_medida:Piezas, avance:5.0}}	{1654111/proyecto_PROCESO, 1654111/proyecto_INICIO}	Terminado	Validado avances	Sin observaciones	Sin observaciones
217175	{cto1: {tipo_obra:Obra, numero_contrato:OPTEC-FAIS-058-2019, contratista:Constru Maq de Occidente S.A. de C.V., convocante:MUNICIPIO DE TECOMAN, COL., monto:1277848.0, importe_modificado:1277848.0}}	{meta1: {unidad_medida:Metros Cuadrados, avance:680.0}}	{1682445/proyecto_PROCESO, 1682445/proyecto_FIN, 1682445/proyecto_INICIO}	Terminado	Validado avances	Sin observaciones	Sin observaciones
102200	{cto1: {tipo_obra:Obra, numero_contrato:OPTEC-FAIS-058-2019, contratista:Constru Maq de Occidente S.A. de C.V., convocante:MUNICIPIO DE TECOMAN, COL., monto:1277848.0, importe_modificado:1277848.0}}	{meta1: {unidad_medida:Metros Cuadrados, avance:320.0}}	{1682454/proyecto_PROCESO, 1682454/proyecto_FIN, 1682454/proyecto_INICIO}	Terminado	Validado avances	Sin observaciones	Sin observaciones
63875	{cto1: {tipo_obra:Obra, numero_contrato:OPTEC-FAIS-059-2019, contratista:HAB Ingeniería y Servicios S.A. de C.V., convocante:MUNICIPIO DE TECOMAN, COL., monto:1532652.0, importe_modificado:1532652.0}}	{meta1: {unidad_medida:Metros Cuadrados, avance:200.0}}	{1682470/proyecto_PROCESO, 1682470/proyecto_FIN, 1682470/proyecto_PROCESO}	Terminado	Validado avances	Sin observaciones	Sin observaciones
229950	{cto1: {tipo_obra:Obra, numero_contrato:OPTEC-FAIS-059-2019, contratista:HAB Ingeniería y Servicios S.A. de C.V., convocante:MUNICIPIO DE TECOMAN, COL., monto:1532652.0, importe_modificado:1532652.0}}	{meta1: {unidad_medida:Metros Cuadrados, avance:720.0}}	{1682482/proyecto_PROCESO, 1682482/proyecto_INICIO, 1682482/proyecto_PROCESO, 1682482/proyecto_INICIO}	Terminado	Validado avances	Sin observaciones	Sin observaciones



# Destino del Gasto ( Informe definitivo trimestral 2019)

En página de la Secretaría de Hacienda y Crédito Público en el apartado de Seguimiento de los Recursos Federales Transferidos (SRFT)

AVANCE_FINANCIER O	AVANCE_FINANCIERO	AVANCES_FISICOS	FOTOS	ESTATUS	FLUJO	OBSERVACIONES	OBSERVACION ES
PAGADO	CONTRATOS	AVANCES_FISICOS	CARPETA_FOTOS	ESTATUS	FLUJO	OBSERVACIONES_CAPTURISTA	OBSERVACION ES_REVISION
153300	[ctto1: {tipo_obra:Obra, numero_contrato:OPTEC-FAIS-059-2019, contratista:HAB Ingenieria y Servicios S.A. de C.V., convocante:MUNICIPIO DE TECOMAN, COL., monto:1532652.0, importe_modificado:1532652.0}]	{meta1: [unidad_medida:Metros Cuadrados, avance:480.0]}	{1682500/proyecto_FIN, 1682500/proyecto_INICIO, 1682500/proyecto_FIN, 1682500/proyecto_PROCESO, 1682500/proyecto_INICIO}	Terminado	Validado avances	Sin observaciones	Sin observaciones
191625	[ctto1: {tipo_obra:Obra, numero_contrato:OPTEC-FAIS-059-2019, contratista:HAB Ingenieria y Servicios S.A. de C.V., convocante:MUNICIPIO DE TECOMAN, COL., monto:1532652.0, importe_modificado:1532652.0}]	{meta1: [unidad_medida:Metros Cuadrados, avance:600.0]}	{1682519/proyecto_INICIO, 1682519/proyecto_FIN, 1682519/proyecto_PROCESO, 1682519/proyecto_INICIO}	Terminado	Validado avances	Sin observaciones	Sin observaciones
281050	[ctto1: {tipo_obra:Obra, numero_contrato:OPTEC-FAIS-059-2019, contratista:HAB Ingenieria y Servicios S.A. de C.V., convocante:MUNICIPIO DE TECOMAN, COL., monto:1532652.0, importe_modificado:1532652.0}]	{meta1: [unidad_medida:Metros Cuadrados, avance:880.0]}	{1682666/proyecto_INICIO, 1682666/proyecto_FIN, 1682666/proyecto_PROCESO, 1682666/proyecto_FIN, 1682666/proyecto_FIN, 1682666/proyecto_INICIO}	Terminado	Validado avances	Sin observaciones	Sin observaciones
51100	[ctto1: {tipo_obra:Obra, numero_contrato:OPTEC-FAIS-059-2019, contratista:HAB Ingenieria y Servicios S.A. de C.V., convocante:MUNICIPIO DE TECOMAN, COL., monto:1532652.0, importe_modificado:1532652.0}]	{meta1: [unidad_medida:Metros Cuadrados, avance:160.0]}	{1682679/proyecto_INICIO, 1682679/proyecto_FIN, 1682679/proyecto_PROCESO, 1682679/proyecto_FIN, 1682679/proyecto_PROCESO}	Terminado	Validado avances	Sin observaciones	Sin observaciones
76650	[ctto1: {tipo_obra:Obra, numero_contrato:OPTEC-FAIS-058-2019, contratista:Constru Maq de Occidente S.A. de C.V., convocante:MUNICIPIO DE TECOMAN, COL., monto:1277848.0, importe_modificado:1277848.0}]	{meta1: [unidad_medida:Metros Cuadrados, avance:240.0]}	{1682709/proyecto_INICIO, 1682709/proyecto_FIN, 1682709/proyecto_PROCESO, 1682709/proyecto_FIN, 1682709/proyecto_PROCESO}	Terminado	Validado avances	Sin observaciones	Sin observaciones
76650	[ctto1: {tipo_obra:Obra, numero_contrato:OPTEC-FAIS-058-2019, contratista:Constru Maq de Occidente S.A. de C.V., convocante:MUNICIPIO DE TECOMAN, COL., monto:1277848.0, importe_modificado:1277848.0}]	{meta1: [unidad_medida:Metros Cuadrados, avance:240.0]}	{1682731/proyecto_INICIO, 1682731/proyecto_FIN, 1682731/proyecto_PROCESO, 1682731/proyecto_FIN, 1682731/proyecto_PROCESO}	Terminado	Validado avances	Sin observaciones	Sin observaciones
153300	[ctto1: {tipo_obra:Obra, numero_contrato:OPTEC-FAIS-059-2019, contratista:HAB Ingenieria y Servicios S.A. de C.V., convocante:MUNICIPIO DE TECOMAN, COL., monto:1532652.0, importe_modificado:1532652.0}]	{meta1: [unidad_medida:Metros Cuadrados, avance:480.0]}	{1682429/proyecto_INICIO, 1682429/proyecto_FIN, 1682429/proyecto_PROCESO, 1682429/proyecto_FIN, 1682429/proyecto_PROCESO}	Terminado	Validado avances	Sin observaciones	Sin observaciones
153300	[ctto1: {tipo_obra:Obra, numero_contrato:OPTEC-FAIS-059-2019, contratista:HAB Ingenieria y Servicios S.A. de C.V., convocante:MUNICIPIO DE TECOMAN, COL., monto:1532652.0, importe_modificado:1532652.0}]	{meta1: [unidad_medida:Metros Cuadrados, avance:480.0]}	{1682540/proyecto_INICIO, 1682540/proyecto_FIN, 1682540/proyecto_PROCESO, 1682540/proyecto_FIN, 1682540/proyecto_PROCESO}	Terminado	Validado avances	Sin observaciones	Sin observaciones
114975	[ctto1: {tipo_obra:Obra, numero_contrato:OPTEC-FAIS-058-2019, contratista:Constru Maq de Occidente S.A. de C.V., convocante:MUNICIPIO DE TECOMAN, COL., monto:1277848.0, importe_modificado:1277848.0}]	{meta1: [unidad_medida:Metros Cuadrados, avance:360.0]}	{1682552/proyecto_INICIO, 1682552/proyecto_FIN, 1682552/proyecto_PROCESO, 1682552/proyecto_FIN, 1682552/proyecto_PROCESO}	Terminado	Validado avances	Sin observaciones	Sin observaciones



# Destino del Gasto ( Informe definitivo trimestral 2019)

En página de la Secretaría de Hacienda y Crédito Público en el apartado de Seguimiento de los Recursos Federales Transferidos (SRFT)

AVANCE FINANCIERO	AVANCE FINANCIERO	AVANCES FISICOS	FOTOS	ESTATUS	FLUJO	OBSERVACIONES	OBSERVACIONES
PAGADO	CONTRATOS	AVANCES FISICOS	CARPETA_FOTOS	ESTATUS	FLUJO	OBSERVACIONES_CAPTURISTA	OBSERVACIONES_REVISION
229950	{cto1: {tipo_obra:Obra, numero_contrato:OPTEC-FAIS-058-2019, contratista:Constru Maq de Occidente S.A. de C.V., convocante:MUNICIPIO DE TECOMAN, COL., monto:1277848.0, importe_modificado:1277848.0}}	{meta1: [unidad_medida:Metros Cuadrados, avance:720.0]}	{1682566/proyecto_INICIO, 1682566/proyecto_FIN, 1682566/proyecto_PROCESO, 1682566/proyecto_FIN, 1682566/proyecto_PROCESO}	Terminado	Validado avances	Sin observaciones	Sin observaciones
102200	{cto1: {tipo_obra:Obra, numero_contrato:OPTEC-FAIS-059-2019, contratista:HAB Ingenieria y Servicios S.A. de C.V., convocante:MUNICIPIO DE TECOMAN, COL., monto:1532652.0, importe_modificado:1532652.0}}	{meta1: [unidad_medida:Metros Cuadrados, avance:320.0]}	{1682577/proyecto_INICIO, 1682577/proyecto_FIN, 1682577/proyecto_PROCESO, 1682577/proyecto_FIN, 1682577/proyecto_PROCESO}	Terminado	Validado avances	Sin observaciones	Sin observaciones
332150	{cto1: {tipo_obra:Obra, numero_contrato:OPTEC-FAIS-058-2019, contratista:Constru Maq de Occidente S.A. de C.V., convocante:MUNICIPIO DE TECOMAN, COL., monto:1277848.0, importe_modificado:1277848.0}}	{meta1: [unidad_medida:Metros Cuadrados, avance:1040.0]}	{1682635/proyecto_INICIO, 1682635/proyecto_FIN, 1682635/proyecto_PROCESO, 1682635/proyecto_FIN, 1682635/proyecto_PROCESO}	Terminado	Validado avances	Sin observaciones	Sin observaciones
178850	{cto1: {tipo_obra:Obra, numero_contrato:OPTEC-FAIS-058-2019, contratista:Constru Maq de Occidente S.A. de C.V., convocante:MUNICIPIO DE TECOMAN, COL., monto:1277848.0, importe_modificado:1277848.0}}	{meta1: [unidad_medida:Metros Cuadrados, avance:560.0]}	{1682644/proyecto_INICIO, 1682644/proyecto_FIN, 1682644/proyecto_PROCESO, 1682644/proyecto_FIN, 1682644/proyecto_PROCESO}	Terminado	Validado avances	Sin observaciones	Sin observaciones
102200	{cto1: {tipo_obra:Obra, numero_contrato:OPTEC-FAIS-059-2019, contratista:HAB Ingenieria y Servicios S.A. de C.V., convocante:MUNICIPIO DE TECOMAN, COL., monto:1532652.0, importe_modificado:1532652.0}}	{meta1: [unidad_medida:Metros Cuadrados, avance:320.0]}	{1682655/proyecto_INICIO, 1682655/proyecto_FIN, 1682655/proyecto_PROCESO, 1682655/proyecto_FIN, 1682655/proyecto_PROCESO}	Terminado	Validado avances	Sin observaciones	Sin observaciones

# Destino del Gasto (Informe definitivo 2019)

## Fuentes de Financiamiento

FOLIO	TIPO DE RECURSO	CICLO DEL RECURSO	RAMO	PROGRAMA PRESUPUESTARIO	PROGRAMA ESTATAL O MUNICIPAL	APROBADO	MODIFICADO
COL190201553539	FEDERALES (APORTACIONES, SUBSIDIOS Y CONVENIOS)	2019	33-Aportaciones Federales para Entidades Federativas y Municipios	I004-FAIS Municipal y de las Demarcaciones Territoriales del Distrito Federal	I004-FAIS Municipal	120000	0
COL190201553444	FEDERALES (APORTACIONES, SUBSIDIOS Y CONVENIOS)	2019	33-Aportaciones Federales para Entidades Federativas y Municipios	I004-FAIS Municipal y de las Demarcaciones Territoriales del Distrito Federal	I004-FAIS Municipal	21224.16	0
COL190201542704	FEDERALES (APORTACIONES, SUBSIDIOS Y CONVENIOS)	2019	33-Aportaciones Federales para Entidades Federativas y Municipios	I004-FAIS Municipal y de las Demarcaciones Territoriales del Distrito Federal	I004-FAIS Municipal	1077760.96	0
COL190401680480	FEDERALES (APORTACIONES, SUBSIDIOS Y CONVENIOS)	2019	33-Aportaciones Federales para Entidades Federativas y Municipios	I004-FAIS Municipal y de las Demarcaciones Territoriales del Distrito Federal	I004-FAIS Municipal	354145.78	354145.77
COL190401666086	FEDERALES (APORTACIONES, SUBSIDIOS Y CONVENIOS)	2019	33-Aportaciones Federales para Entidades Federativas y Municipios	I004-FAIS Municipal y de las Demarcaciones Territoriales del Distrito Federal	I004-FAIS Municipal	1960673.32	1960673.32
COL190401620677	FEDERALES (APORTACIONES, SUBSIDIOS Y CONVENIOS)	2019	33-Aportaciones Federales para Entidades Federativas y Municipios	I004-FAIS Municipal y de las Demarcaciones Territoriales del Distrito Federal	I004-FAIS Municipal	280000	0
COL190401620663	FEDERALES (APORTACIONES, SUBSIDIOS Y CONVENIOS)	2019	33-Aportaciones Federales para Entidades Federativas y Municipios	I004-FAIS Municipal y de las Demarcaciones Territoriales del Distrito Federal	I004-FAIS Municipal	110000	94784.87
COL190401682707	FEDERALES (APORTACIONES, SUBSIDIOS Y CONVENIOS)	2019	33-Aportaciones Federales para Entidades Federativas y Municipios	I004-FAIS Municipal y de las Demarcaciones Territoriales del Distrito Federal	I004-FAIS Municipal	251537.09	251537.09
COL190401682717	FEDERALES (APORTACIONES, SUBSIDIOS Y CONVENIOS)	2019	33-Aportaciones Federales para Entidades Federativas y Municipios	I004-FAIS Municipal y de las Demarcaciones Territoriales del Distrito Federal	I004-FAIS Municipal	833596.27	1122999.8
COL190201541817	FEDERALES (APORTACIONES, SUBSIDIOS Y CONVENIOS)	2019	33-Aportaciones Federales para Entidades Federativas y Municipios	I004-FAIS Municipal y de las Demarcaciones Territoriales del Distrito Federal	I004-FAIS Municipal	167271.04	165364.95
COL190201534116	FEDERALES (APORTACIONES, SUBSIDIOS Y CONVENIOS)	2019	33-Aportaciones Federales para Entidades Federativas y Municipios	I004-FAIS Municipal y de las Demarcaciones Territoriales del Distrito Federal	I004-FAIS Municipal	61731.45	61293.08
COL190201534124	FEDERALES (APORTACIONES, SUBSIDIOS Y CONVENIOS)	2019	33-Aportaciones Federales para Entidades Federativas y Municipios	I004-FAIS Municipal y de las Demarcaciones Territoriales del Distrito Federal	I004-FAIS Municipal	158113.23	139872.71
COL190201533995	FEDERALES (APORTACIONES, SUBSIDIOS Y CONVENIOS)	2019	33-Aportaciones Federales para Entidades Federativas y Municipios	I004-FAIS Municipal y de las Demarcaciones Territoriales del Distrito Federal	I004-FAIS Municipal	30000	29056.32
COL190401612413	FEDERALES (APORTACIONES, SUBSIDIOS Y CONVENIOS)	2019	33-Aportaciones Federales para Entidades Federativas y Municipios	I004-FAIS Municipal y de las Demarcaciones Territoriales del Distrito Federal	I004-FAIS Municipal	92668.61	92668.6



# Destino del Gasto (Informe definitivo 2019)

## Fuentes de Financiamiento

FOLIO	TIPO DE RECURSO	CICLO DEL RECURSO	RAMO	PROGRAMA PRESUPUESTARIO	PROGRAMA	
					ESTATAL O MUNICIPAL	MODIFICADO
COL190401682871	FEDERALES (APORTACIONES, SUBSIDIOS Y CONVENIOS)	2019 33-Aportaciones Federales para Entidades Federativas y Municipios		1004-FAIS Municipal y de las Demarcaciones Territoriales del Distrito Federal	211363.18	211363.18
COL190401682369	FEDERALES (APORTACIONES, SUBSIDIOS Y CONVENIOS)	2019 33-Aportaciones Federales para Entidades Federativas y Municipios		1004-FAIS Municipal y de las Demarcaciones Territoriales del Distrito Federal	135402.21	135402.21
COL190401682392	FEDERALES (APORTACIONES, SUBSIDIOS Y CONVENIOS)	2019 33-Aportaciones Federales para Entidades Federativas y Municipios		1004-FAIS Municipal y de las Demarcaciones Territoriales del Distrito Federal	63722.65	63722.65
COL190201541415	FEDERALES (APORTACIONES, SUBSIDIOS Y CONVENIOS)	2019 33-Aportaciones Federales para Entidades Federativas y Municipios		1004-FAIS Municipal y de las Demarcaciones Territoriales del Distrito Federal	52706.54	52145.62
COL190201541431	FEDERALES (APORTACIONES, SUBSIDIOS Y CONVENIOS)	2019 33-Aportaciones Federales para Entidades Federativas y Municipios		1004-FAIS Municipal y de las Demarcaciones Territoriales del Distrito Federal	49697.27	49511.01
COL190201541930	FEDERALES (APORTACIONES, SUBSIDIOS Y CONVENIOS)	2019 33-Aportaciones Federales para Entidades Federativas y Municipios		1004-FAIS Municipal y de las Demarcaciones Territoriales del Distrito Federal	219912.8	218580.14
COL190201541387	FEDERALES (APORTACIONES, SUBSIDIOS Y CONVENIOS)	2019 33-Aportaciones Federales para Entidades Federativas y Municipios		1004-FAIS Municipal y de las Demarcaciones Territoriales del Distrito Federal	206800.51	206184.7
COL190201541532	FEDERALES (APORTACIONES, SUBSIDIOS Y CONVENIOS)	2019 33-Aportaciones Federales para Entidades Federativas y Municipios		1004-FAIS Municipal y de las Demarcaciones Territoriales del Distrito Federal	43592.71	43027.91
COL190201541603	FEDERALES (APORTACIONES, SUBSIDIOS Y CONVENIOS)	2019 33-Aportaciones Federales para Entidades Federativas y Municipios		1004-FAIS Municipal y de las Demarcaciones Territoriales del Distrito Federal	99662.85	98383.18
COL190201542556	FEDERALES (APORTACIONES, SUBSIDIOS Y CONVENIOS)	2019 33-Aportaciones Federales para Entidades Federativas y Municipios		1004-FAIS Municipal y de las Demarcaciones Territoriales del Distrito Federal	192536.8	177398.19
COL190201541874	FEDERALES (APORTACIONES, SUBSIDIOS Y CONVENIOS)	2019 33-Aportaciones Federales para Entidades Federativas y Municipios		1004-FAIS Municipal y de las Demarcaciones Territoriales del Distrito Federal	294265.74	289322.84
COL190201541355	FEDERALES (APORTACIONES, SUBSIDIOS Y CONVENIOS)	2019 33-Aportaciones Federales para Entidades Federativas y Municipios		1004-FAIS Municipal y de las Demarcaciones Territoriales del Distrito Federal	390819.4	389598.85
COL190201535815	FEDERALES (APORTACIONES, SUBSIDIOS Y CONVENIOS)	2019 33-Aportaciones Federales para Entidades Federativas y Municipios		1004-FAIS Municipal y de las Demarcaciones Territoriales del Distrito Federal	228724.16	228137.52
COL190201535849	FEDERALES (APORTACIONES, SUBSIDIOS Y CONVENIOS)	2019 33-Aportaciones Federales para Entidades Federativas y Municipios		1004-FAIS Municipal y de las Demarcaciones Territoriales del Distrito Federal	95528	88912.58



# Destino del Gasto (Informe definitivo 2019)

## Fuentes de Financiamiento

FOLIO	TIPO DE RECURSO	CICLO DEL RECURSO	RAMO	PROGRAMA PRESUPUESTARIO	PROGRAMA	
					ESTATAL O MUNICIPAL	MODIFICADO
COL190201534020	FEDERALES (APORTACIONES, SUBSIDIOS Y CONVENIOS)	2019 33-Aportaciones Federales para Entidades Federativas y Municipios	1004-FAIS Municipal y de las Demarcaciones Territoriales del Distrito Federal	205198.68	201995.94	
COL190201534390	FEDERALES (APORTACIONES, SUBSIDIOS Y CONVENIOS)	2019 33-Aportaciones Federales para Entidades Federativas y Municipios	1004-FAIS Municipal y de las Demarcaciones Territoriales del Distrito Federal	79539.99	79000	
COL190201533932	FEDERALES (APORTACIONES, SUBSIDIOS Y CONVENIOS)	2019 33-Aportaciones Federales para Entidades Federativas y Municipios	1004-FAIS Municipal y de las Demarcaciones Territoriales del Distrito Federal	205638.59	205182.98	
COL190201535878	FEDERALES (APORTACIONES, SUBSIDIOS Y CONVENIOS)	2019 33-Aportaciones Federales para Entidades Federativas y Municipios	1004-FAIS Municipal y de las Demarcaciones Territoriales del Distrito Federal	228724	227922.37	
COL190201535900	FEDERALES (APORTACIONES, SUBSIDIOS Y CONVENIOS)	2019 33-Aportaciones Federales para Entidades Federativas y Municipios	1004-FAIS Municipal y de las Demarcaciones Territoriales del Distrito Federal	172264.42	168261.84	
COL190401666094	FEDERALES (APORTACIONES, SUBSIDIOS Y CONVENIOS)	2019 33-Aportaciones Federales para Entidades Federativas y Municipios	1004-FAIS Municipal y de las Demarcaciones Territoriales del Distrito Federal	1700000	1699881.23	
COL190401667340	FEDERALES (APORTACIONES, SUBSIDIOS Y CONVENIOS)	2019 33-Aportaciones Federales para Entidades Federativas y Municipios	1004-FAIS Municipal y de las Demarcaciones Territoriales del Distrito Federal	29512.7	29512.7	
COL190401666686	FEDERALES (APORTACIONES, SUBSIDIOS Y CONVENIOS)	2019 33-Aportaciones Federales para Entidades Federativas y Municipios	1004-FAIS Municipal y de las Demarcaciones Territoriales del Distrito Federal	639692.41	639692.4	
COL190401660054	FEDERALES (APORTACIONES, SUBSIDIOS Y CONVENIOS)	2019 33-Aportaciones Federales para Entidades Federativas y Municipios	1004-FAIS Municipal y de las Demarcaciones Territoriales del Distrito Federal	88490.43	88109.01	
COL190401682790	FEDERALES (APORTACIONES, SUBSIDIOS Y CONVENIOS)	2019 33-Aportaciones Federales para Entidades Federativas y Municipios	1004-FAIS Municipal y de las Demarcaciones Territoriales del Distrito Federal	99408	99407.99	
COL190201542203	FEDERALES (APORTACIONES, SUBSIDIOS Y CONVENIOS)	2019 33-Aportaciones Federales para Entidades Federativas y Municipios	1004-FAIS Municipal y de las Demarcaciones Territoriales del Distrito Federal	1132970.2	812176.87	
COL190201544542	FEDERALES (APORTACIONES, SUBSIDIOS Y CONVENIOS)	2019 33-Aportaciones Federales para Entidades Federativas y Municipios	1004-FAIS Municipal y de las Demarcaciones Territoriales del Distrito Federal	1060782.6	849816.63	
COL190201544592	FEDERALES (APORTACIONES, SUBSIDIOS Y CONVENIOS)	2019 33-Aportaciones Federales para Entidades Federativas y Municipios	1004-FAIS Municipal y de las Demarcaciones Territoriales del Distrito Federal	550000	402408.45	
COL190201544613	FEDERALES (APORTACIONES, SUBSIDIOS Y CONVENIOS)	2019 33-Aportaciones Federales para Entidades Federativas y Municipios	1004-FAIS Municipal y de las Demarcaciones Territoriales del Distrito Federal	411689.08	323732.44	



# Destino del Gasto (Informe definitivo 2019)

## Fuentes de Financiamiento

FOLIO	TIPO DE RECURSO	CICLO DEL RECURSO	RAMO	PROGRAMA PRESUPUESTARIO	PROGRAMA ESTATAL O MUNICIPAL	APROBADO	MODIFICADO
COL190201535883	FEDERALES (APORTACIONES, SUBSIDIOS Y CONVENIOS)	2019	33-Aportaciones Federales para Entidades Federativas y Municipios	1004-FAIS Municipal y de las Demarcaciones Territoriales del Distrito Federal	1004-FAIS Municipal	182290.81	171974.99
COL190201543226	FEDERALES (APORTACIONES, SUBSIDIOS Y CONVENIOS)	2019	33-Aportaciones Federales para Entidades Federativas y Municipios	1004-FAIS Municipal y de las Demarcaciones Territoriales del Distrito Federal	1004-FAIS Municipal	223611.23	174888.77
COL190201544028	FEDERALES (APORTACIONES, SUBSIDIOS Y CONVENIOS)	2019	33-Aportaciones Federales para Entidades Federativas y Municipios	1004-FAIS Municipal y de las Demarcaciones Territoriales del Distrito Federal	1004-FAIS Municipal	666848.78	498242.84
COL190201542517	FEDERALES (APORTACIONES, SUBSIDIOS Y CONVENIOS)	2019	33-Aportaciones Federales para Entidades Federativas y Municipios	1004-FAIS Municipal y de las Demarcaciones Territoriales del Distrito Federal	1004-FAIS Municipal	1238274.52	1216035.29
COL190201542623	FEDERALES (APORTACIONES, SUBSIDIOS Y CONVENIOS)	2019	33-Aportaciones Federales para Entidades Federativas y Municipios	1004-FAIS Municipal y de las Demarcaciones Territoriales del Distrito Federal	1004-FAIS Municipal	838730.06	585445.67
COL190201542642	FEDERALES (APORTACIONES, SUBSIDIOS Y CONVENIOS)	2019	33-Aportaciones Federales para Entidades Federativas y Municipios	1004-FAIS Municipal y de las Demarcaciones Territoriales del Distrito Federal	1004-FAIS Municipal	1230467.78	1126487.88
COL190201542673	FEDERALES (APORTACIONES, SUBSIDIOS Y CONVENIOS)	2019	33-Aportaciones Federales para Entidades Federativas y Municipios	1004-FAIS Municipal y de las Demarcaciones Territoriales del Distrito Federal	1004-FAIS Municipal	944712.14	625160.91
COL190201541956	FEDERALES (APORTACIONES, SUBSIDIOS Y CONVENIOS)	2019	33-Aportaciones Federales para Entidades Federativas y Municipios	1004-FAIS Municipal y de las Demarcaciones Territoriales del Distrito Federal	1004-FAIS Municipal	182156.45	177354.71
COL190201542688	FEDERALES (APORTACIONES, SUBSIDIOS Y CONVENIOS)	2019	33-Aportaciones Federales para Entidades Federativas y Municipios	1004-FAIS Municipal y de las Demarcaciones Territoriales del Distrito Federal	1004-FAIS Municipal	605601.56	537441.66
COL190201541983	FEDERALES (APORTACIONES, SUBSIDIOS Y CONVENIOS)	2019	33-Aportaciones Federales para Entidades Federativas y Municipios	1004-FAIS Municipal y de las Demarcaciones Territoriales del Distrito Federal	1004-FAIS Municipal	327120.37	261991.9
COL190201542539	FEDERALES (APORTACIONES, SUBSIDIOS Y CONVENIOS)	2019	33-Aportaciones Federales para Entidades Federativas y Municipios	1004-FAIS Municipal y de las Demarcaciones Territoriales del Distrito Federal	1004-FAIS Municipal	1099820.24	695521.89
COL190201542574	FEDERALES (APORTACIONES, SUBSIDIOS Y CONVENIOS)	2019	33-Aportaciones Federales para Entidades Federativas y Municipios	1004-FAIS Municipal y de las Demarcaciones Territoriales del Distrito Federal	1004-FAIS Municipal	1035579	1034277.63
COL190201542605	FEDERALES (APORTACIONES, SUBSIDIOS Y CONVENIOS)	2019	33-Aportaciones Federales para Entidades Federativas y Municipios	1004-FAIS Municipal y de las Demarcaciones Territoriales del Distrito Federal	1004-FAIS Municipal	639558.95	593352.12
COL190201542663	FEDERALES (APORTACIONES, SUBSIDIOS Y CONVENIOS)	2019	33-Aportaciones Federales para Entidades Federativas y Municipios	1004-FAIS Municipal y de las Demarcaciones Territoriales del Distrito Federal	1004-FAIS Municipal	823104.59	579264



## Destino del Gasto (Informe definitivo 2019)

### Fuentes de Financiamiento

FOLIO	TIPO DE RECURSO	CICLO DEL RECURSO	RAMO	PROGRAMA PRESUPUESTARIO	PROGRAMA ESTATAL O MUNICIPAL	APROBADO	MODIFICADO
COL190201542720	FEDERALES (APORTACIONES, SUBSIDIOS Y CONVENIOS)	2019	33-Aportaciones Federales para Entidades Federativas y Municipios	1004-FAIS Municipal y de las Demarcaciones Territoriales del Distrito Federal	1004-FAIS MUNICIPAL	707976.07	683580.52
COL190201544575	FEDERALES (APORTACIONES, SUBSIDIOS Y CONVENIOS)	2019	33-Aportaciones Federales para Entidades Federativas y Municipios	1004-FAIS Municipal y de las Demarcaciones Territoriales del Distrito Federal	1004-FAIS MUNICIPAL	1200000	928503.99
COL190201542015	FEDERALES (APORTACIONES, SUBSIDIOS Y CONVENIOS)	2019	33-Aportaciones Federales para Entidades Federativas y Municipios	1004-FAIS Municipal y de las Demarcaciones Territoriales del Distrito Federal	1004-FAIS MUNICIPAL	1744429.69	1712138.59
COL190201544802	FEDERALES (APORTACIONES, SUBSIDIOS Y CONVENIOS)	2019	33-Aportaciones Federales para Entidades Federativas y Municipios	1004-FAIS Municipal y de las Demarcaciones Territoriales del Distrito Federal	1004-FAIS MUNICIPAL	344824.8	255731.12
COL190201544055	FEDERALES (APORTACIONES, SUBSIDIOS Y CONVENIOS)	2019	33-Aportaciones Federales para Entidades Federativas y Municipios	1004-FAIS Municipal y de las Demarcaciones Territoriales del Distrito Federal	1004-FAIS MUNICIPAL	566991.4	389818.37
COL190201543255	FEDERALES (APORTACIONES, SUBSIDIOS Y CONVENIOS)	2019	33-Aportaciones Federales para Entidades Federativas y Municipios	1004-FAIS Municipal y de las Demarcaciones Territoriales del Distrito Federal	1004-FAIS MUNICIPAL	320929.65	220944.88
COL190201534380	FEDERALES (APORTACIONES, SUBSIDIOS Y CONVENIOS)	2019	33-Aportaciones Federales para Entidades Federativas y Municipios	1004-FAIS Municipal y de las Demarcaciones Territoriales del Distrito Federal	1004-FAIS MUNICIPAL	867271.73	860051.83
COL190201535869	FEDERALES (APORTACIONES, SUBSIDIOS Y CONVENIOS)	2019	33-Aportaciones Federales para Entidades Federativas y Municipios	1004-FAIS Municipal y de las Demarcaciones Territoriales del Distrito Federal	1004-FAIS MUNICIPAL	80000	74987.15
COL190401585799	FEDERALES (APORTACIONES, SUBSIDIOS Y CONVENIOS)	2019	33-Aportaciones Federales para Entidades Federativas y Municipios	1004-FAIS Municipal y de las Demarcaciones Territoriales del Distrito Federal	1004-FAIS MUNICIPAL	4151174.71	3103349.75
COL190401586805	FEDERALES (APORTACIONES, SUBSIDIOS Y CONVENIOS)	2019	33-Aportaciones Federales para Entidades Federativas y Municipios	1004-FAIS Municipal y de las Demarcaciones Territoriales del Distrito Federal	1004-FAIS MUNICIPAL	378522.43	370024.57
COL190401586817	FEDERALES (APORTACIONES, SUBSIDIOS Y CONVENIOS)	2019	33-Aportaciones Federales para Entidades Federativas y Municipios	1004-FAIS Municipal y de las Demarcaciones Territoriales del Distrito Federal	1004-FAIS MUNICIPAL	56550.22	56550.22
COL190401586831	FEDERALES (APORTACIONES, SUBSIDIOS Y CONVENIOS)	2019	33-Aportaciones Federales para Entidades Federativas y Municipios	1004-FAIS Municipal y de las Demarcaciones Territoriales del Distrito Federal	1004-FAIS MUNICIPAL	198465.63	198465.63
COL190401586839	FEDERALES (APORTACIONES, SUBSIDIOS Y CONVENIOS)	2019	33-Aportaciones Federales para Entidades Federativas y Municipios	1004-FAIS Municipal y de las Demarcaciones Territoriales del Distrito Federal	1004-FAIS MUNICIPAL	170934.7	170934.7
COL190401586844	FEDERALES (APORTACIONES, SUBSIDIOS Y CONVENIOS)	2019	33-Aportaciones Federales para Entidades Federativas y Municipios	1004-FAIS Municipal y de las Demarcaciones Territoriales del Distrito Federal	1004-FAIS MUNICIPAL	138267.16	114243.69



# Destino del Gasto (Informe definitivo 2019)

## Fuentes de Financiamiento

FOLIO	TIPO DE RECURSO	CICLO DEL RECURSO	RAMO	PROGRAMA PRESUPUESTARIO	PROGRAMA	
					ESTATAL O MUNICIPAL	MODIFICADO
COL190401586858	FEDERALES (APORTACIONES, SUBSIDIOS Y CONVENIOS)	2019 33-Aportaciones Federales para Entidades Federativas y Municipios	2019 33-Aportaciones Federales para Entidades Federativas y Municipios	1004-FAIS Municipal y de las Demarcaciones Territoriales del Distrito Federal	2200000	2142230
COL190401586872	FEDERALES (APORTACIONES, SUBSIDIOS Y CONVENIOS)	2019 33-Aportaciones Federales para Entidades Federativas y Municipios	2019 33-Aportaciones Federales para Entidades Federativas y Municipios	1004-FAIS Municipal y de las Demarcaciones Territoriales del Distrito Federal	1800000	1494993.78
COL190401612375	FEDERALES (APORTACIONES, SUBSIDIOS Y CONVENIOS)	2019 33-Aportaciones Federales para Entidades Federativas y Municipios	2019 33-Aportaciones Federales para Entidades Federativas y Municipios	1004-FAIS Municipal y de las Demarcaciones Territoriales del Distrito Federal	247200.94	247200.94
COL190401612251	FEDERALES (APORTACIONES, SUBSIDIOS Y CONVENIOS)	2019 33-Aportaciones Federales para Entidades Federativas y Municipios	2019 33-Aportaciones Federales para Entidades Federativas y Municipios	1004-FAIS Municipal y de las Demarcaciones Territoriales del Distrito Federal	425268.64	425268.64
COL190401612337	FEDERALES (APORTACIONES, SUBSIDIOS Y CONVENIOS)	2019 33-Aportaciones Federales para Entidades Federativas y Municipios	2019 33-Aportaciones Federales para Entidades Federativas y Municipios	1004-FAIS Municipal y de las Demarcaciones Territoriales del Distrito Federal	272617.14	272613.59
COL190401612481	FEDERALES (APORTACIONES, SUBSIDIOS Y CONVENIOS)	2019 33-Aportaciones Federales para Entidades Federativas y Municipios	2019 33-Aportaciones Federales para Entidades Federativas y Municipios	1004-FAIS Municipal y de las Demarcaciones Territoriales del Distrito Federal	719702.4	719702.4
COL190401612492	FEDERALES (APORTACIONES, SUBSIDIOS Y CONVENIOS)	2019 33-Aportaciones Federales para Entidades Federativas y Municipios	2019 33-Aportaciones Federales para Entidades Federativas y Municipios	1004-FAIS Municipal y de las Demarcaciones Territoriales del Distrito Federal	714209.48	714207.12
COL190401612283	FEDERALES (APORTACIONES, SUBSIDIOS Y CONVENIOS)	2019 33-Aportaciones Federales para Entidades Federativas y Municipios	2019 33-Aportaciones Federales para Entidades Federativas y Municipios	1004-FAIS Municipal y de las Demarcaciones Territoriales del Distrito Federal	318631.79	318631.79
COL190401666722	FEDERALES (APORTACIONES, SUBSIDIOS Y CONVENIOS)	2019 33-Aportaciones Federales para Entidades Federativas y Municipios	2019 33-Aportaciones Federales para Entidades Federativas y Municipios	1004-FAIS Municipal y de las Demarcaciones Territoriales del Distrito Federal	149926.43	149280.2
COL190401666781	FEDERALES (APORTACIONES, SUBSIDIOS Y CONVENIOS)	2019 33-Aportaciones Federales para Entidades Federativas y Municipios	2019 33-Aportaciones Federales para Entidades Federativas y Municipios	1004-FAIS Municipal y de las Demarcaciones Territoriales del Distrito Federal	149926.43	149280.2
COL190401666631	FEDERALES (APORTACIONES, SUBSIDIOS Y CONVENIOS)	2019 33-Aportaciones Federales para Entidades Federativas y Municipios	2019 33-Aportaciones Federales para Entidades Federativas y Municipios	1004-FAIS Municipal y de las Demarcaciones Territoriales del Distrito Federal	163741.13	163741.13
COL190401667700	FEDERALES (APORTACIONES, SUBSIDIOS Y CONVENIOS)	2019 33-Aportaciones Federales para Entidades Federativas y Municipios	2019 33-Aportaciones Federales para Entidades Federativas y Municipios	1004-FAIS Municipal y de las Demarcaciones Territoriales del Distrito Federal	294283.08	294283.08
COL190401667928	FEDERALES (APORTACIONES, SUBSIDIOS Y CONVENIOS)	2019 33-Aportaciones Federales para Entidades Federativas y Municipios	2019 33-Aportaciones Federales para Entidades Federativas y Municipios	1004-FAIS Municipal y de las Demarcaciones Territoriales del Distrito Federal	611060.91	608427.02
COL190401666663	FEDERALES (APORTACIONES, SUBSIDIOS Y CONVENIOS)	2019 33-Aportaciones Federales para Entidades Federativas y Municipios	2019 33-Aportaciones Federales para Entidades Federativas y Municipios	1004-FAIS Municipal y de las Demarcaciones Territoriales del Distrito Federal	822484.72	822484.72

## Destino del Gasto (Informe definitivo 2019)

### Fuentes de Financiamiento

FOLIO	TIPO DE RECURSO	CICLO DEL RECURSO	RAMO	PROGRAMA PRESUPUESTARIO	PROGRAMA ESTATAL O MUNICIPAL	APROBADO	MODIFICADO
COL190401666706	FEDERALES (APORTACIONES, SUBSIDIOS Y CONVENIOS)	2019	33-Aportaciones Federales para Entidades Federativas y Municipios	1004-FAIS Municipal y de las Demarcaciones Territoriales del Distrito Federal	ESTATAL	56362.65	56119.71
COL190401682818	FEDERALES (APORTACIONES, SUBSIDIOS Y CONVENIOS)	2019	16-Medio Ambiente y Recursos Naturales Tratamiento	S074-Agua Potable, Drenaje y Tratamiento	MUNICIPAL	356500	0
COL190401682818	FEDERALES (APORTACIONES, SUBSIDIOS Y CONVENIOS)	2019	33-Aportaciones Federales para Entidades Federativas y Municipios	1004-FAIS Municipal y de las Demarcaciones Territoriales del Distrito Federal	ESTATAL	356500	355252.07
COL190401680078	FEDERALES (APORTACIONES, SUBSIDIOS Y CONVENIOS)	2019	33-Aportaciones Federales para Entidades Federativas y Municipios	1004-FAIS Municipal y de las Demarcaciones Territoriales del Distrito Federal	ESTATAL	560324.38	560324.37
COL190401682843	FEDERALES (APORTACIONES, SUBSIDIOS Y CONVENIOS)	2019	33-Aportaciones Federales para Entidades Federativas y Municipios	1004-FAIS Municipal y de las Demarcaciones Territoriales del Distrito Federal	ESTATAL	725107	725106.16
COL190401682900	FEDERALES (APORTACIONES, SUBSIDIOS Y CONVENIOS)	2019	33-Aportaciones Federales para Entidades Federativas y Municipios	1004-FAIS Municipal y de las Demarcaciones Territoriales del Distrito Federal	ESTATAL	359677.48	359677.48
COL190401682913	MUNICIPAL	2019			Programa Municipal	25542.45	0
COL190401682913	FEDERALES (APORTACIONES, SUBSIDIOS Y CONVENIOS)	2019	33-Aportaciones Federales para Entidades Federativas y Municipios	1004-FAIS Municipal y de las Demarcaciones Territoriales del Distrito Federal	ESTATAL	2214188.89	1945251.02
COL190401682943	FEDERALES (APORTACIONES, SUBSIDIOS Y CONVENIOS)	2019	33-Aportaciones Federales para Entidades Federativas y Municipios	1004-FAIS Municipal y de las Demarcaciones Territoriales del Distrito Federal	ESTATAL	44410	44401.19
COL190401680199	FEDERALES (APORTACIONES, SUBSIDIOS Y CONVENIOS)	2019	33-Aportaciones Federales para Entidades Federativas y Municipios	1004-FAIS Municipal y de las Demarcaciones Territoriales del Distrito Federal	ESTATAL	1030592.8	1028528.16
COL190401681874	FEDERALES (APORTACIONES, SUBSIDIOS Y CONVENIOS)	2019	33-Aportaciones Federales para Entidades Federativas y Municipios	1004-FAIS Municipal y de las Demarcaciones Territoriales del Distrito Federal	ESTATAL	238983.34	237953.23
COL190401681978	FEDERALES (APORTACIONES, SUBSIDIOS Y CONVENIOS)	2019	33-Aportaciones Federales para Entidades Federativas y Municipios	1004-FAIS Municipal y de las Demarcaciones Territoriales del Distrito Federal	ESTATAL	1503429.82	1503429.82
COL190401682730	FEDERALES (APORTACIONES, SUBSIDIOS Y CONVENIOS)	2019	33-Aportaciones Federales para Entidades Federativas y Municipios	1004-FAIS Municipal y de las Demarcaciones Territoriales del Distrito Federal	ESTATAL	328777.34	327360.18
COL190401682744	FEDERALES (APORTACIONES, SUBSIDIOS Y CONVENIOS)	2019	33-Aportaciones Federales para Entidades Federativas y Municipios	1004-FAIS Municipal y de las Demarcaciones Territoriales del Distrito Federal	ESTATAL	884600	884600



# Destino del Gasto (Informe definitivo 2019)

## Fuentes de Financiamiento

FOLIO	TIPO DE RECURSO	CICLO DEL RECURSO	RAMO	PROGRAMA PRESUPUESTARIO	PROGRAMA ESTATAL O MUNICIPAL	APROBADO	MODIFICADO
COL190401682764	FEDERALES (APORTACIONES, SUBSIDIOS Y CONVENIOS)	2019	16-Medio Ambiente y Recursos Naturales	S074-Agua Potable, Drenaje y Tratamiento	1050000	0	
COL190401682764	FEDERALES (APORTACIONES, SUBSIDIOS Y CONVENIOS)	2019	33-Aportaciones Federales para Entidades Federativas y Municipios	I004-FAIS Municipal y de las Demarcaciones Territoriales del Distrito Federal	700000	696503.78	
COL190401682767	FEDERALES (APORTACIONES, SUBSIDIOS Y CONVENIOS)	2019	33-Aportaciones Federales para Entidades Federativas y Municipios	I004-FAIS Municipal y de las Demarcaciones Territoriales del Distrito Federal	498622.67	498622.67	
COL190401682855	FEDERALES (APORTACIONES, SUBSIDIOS Y CONVENIOS)	2019	33-Aportaciones Federales para Entidades Federativas y Municipios	I004-FAIS Municipal y de las Demarcaciones Territoriales del Distrito Federal	619840.63	617168.9	
COL190401681946	FEDERALES (APORTACIONES, SUBSIDIOS Y CONVENIOS)	2019	33-Aportaciones Federales para Entidades Federativas y Municipios	I004-FAIS Municipal y de las Demarcaciones Territoriales del Distrito Federal	611152.18	611152.18	
COL190201535858	FEDERALES (APORTACIONES, SUBSIDIOS Y CONVENIOS)	2019	33-Aportaciones Federales para Entidades Federativas y Municipios	I004-FAIS Municipal y de las Demarcaciones Territoriales del Distrito Federal	48580	48430.7	
COL190201534408	FEDERALES (APORTACIONES, SUBSIDIOS Y CONVENIOS)	2019	33-Aportaciones Federales para Entidades Federativas y Municipios	I004-FAIS Municipal y de las Demarcaciones Territoriales del Distrito Federal	25300	24274.3	
COL190401587504	FEDERALES (APORTACIONES, SUBSIDIOS Y CONVENIOS)	2019	33-Aportaciones Federales para Entidades Federativas y Municipios	I004-FAIS Municipal y de las Demarcaciones Territoriales del Distrito Federal	2760800	2196861.95	
COL190401614247	FEDERALES (APORTACIONES, SUBSIDIOS Y CONVENIOS)	2019	33-Aportaciones Federales para Entidades Federativas y Municipios	I004-FAIS Municipal y de las Demarcaciones Territoriales del Distrito Federal	255000	255000	
COL190401614311	FEDERALES (APORTACIONES, SUBSIDIOS Y CONVENIOS)	2019	33-Aportaciones Federales para Entidades Federativas y Municipios	I004-FAIS Municipal y de las Demarcaciones Territoriales del Distrito Federal	503200	503200	
COL190401614319	FEDERALES (APORTACIONES, SUBSIDIOS Y CONVENIOS)	2019	33-Aportaciones Federales para Entidades Federativas y Municipios	I004-FAIS Municipal y de las Demarcaciones Territoriales del Distrito Federal	588200	588200	
COL190401614334	FEDERALES (APORTACIONES, SUBSIDIOS Y CONVENIOS)	2019	33-Aportaciones Federales para Entidades Federativas y Municipios	I004-FAIS Municipal y de las Demarcaciones Territoriales del Distrito Federal	292400	292400	
COL190401614350	FEDERALES (APORTACIONES, SUBSIDIOS Y CONVENIOS)	2019	33-Aportaciones Federales para Entidades Federativas y Municipios	I004-FAIS Municipal y de las Demarcaciones Territoriales del Distrito Federal	81600	81600	
COL190401614364	FEDERALES (APORTACIONES, SUBSIDIOS Y CONVENIOS)	2019	33-Aportaciones Federales para Entidades Federativas y Municipios	I004-FAIS Municipal y de las Demarcaciones Territoriales del Distrito Federal	47600	47600	

# Destino del Gasto (Informe definitivo 2019)

## Fuentes de Financiamiento

FOLIO	TIPO DE RECURSO	CICLO DEL RECURSO	RAMO	PROGRAMA		
				PRESUPUESTARIO	ESTATAL O MUNICIPAL	MODIFICADO
COL190401614377	FEDERALES (APORTACIONES, SUBSIDIOS Y CONVENIOS)	2019	33-Aportaciones Federales para Entidades Federativas y Municipios	I004-FAIS Municipal y de las Demarcaciones Territoriales del Distrito Federal	40800	40800
COL190401614388	FEDERALES (APORTACIONES, SUBSIDIOS Y CONVENIOS)	2019	33-Aportaciones Federales para Entidades Federativas y Municipios	I004-FAIS Municipal y de las Demarcaciones Territoriales del Distrito Federal	54400	54400
COL190401614399	FEDERALES (APORTACIONES, SUBSIDIOS Y CONVENIOS)	2019	33-Aportaciones Federales para Entidades Federativas y Municipios	I004-FAIS Municipal y de las Demarcaciones Territoriales del Distrito Federal	40800	40800
COL190401614439	FEDERALES (APORTACIONES, SUBSIDIOS Y CONVENIOS)	2019	33-Aportaciones Federales para Entidades Federativas y Municipios	I004-FAIS Municipal y de las Demarcaciones Territoriales del Distrito Federal	170000	170000
COL190401614448	FEDERALES (APORTACIONES, SUBSIDIOS Y CONVENIOS)	2019	33-Aportaciones Federales para Entidades Federativas y Municipios	I004-FAIS Municipal y de las Demarcaciones Territoriales del Distrito Federal	156400	156400
COL190401614163	FEDERALES (APORTACIONES, SUBSIDIOS Y CONVENIOS)	2019	33-Aportaciones Federales para Entidades Federativas y Municipios	I004-FAIS Municipal y de las Demarcaciones Territoriales del Distrito Federal	217600	217600
COL190401614183	FEDERALES (APORTACIONES, SUBSIDIOS Y CONVENIOS)	2019	33-Aportaciones Federales para Entidades Federativas y Municipios	I004-FAIS Municipal y de las Demarcaciones Territoriales del Distrito Federal	357000	357000
COL190401614193	FEDERALES (APORTACIONES, SUBSIDIOS Y CONVENIOS)	2019	33-Aportaciones Federales para Entidades Federativas y Municipios	I004-FAIS Municipal y de las Demarcaciones Territoriales del Distrito Federal	476000	476000
COL190401614212	FEDERALES (APORTACIONES, SUBSIDIOS Y CONVENIOS)	2019	33-Aportaciones Federales para Entidades Federativas y Municipios	I004-FAIS Municipal y de las Demarcaciones Territoriales del Distrito Federal	656200	656200
COL190401614233	FEDERALES (APORTACIONES, SUBSIDIOS Y CONVENIOS)	2019	33-Aportaciones Federales para Entidades Federativas y Municipios	I004-FAIS Municipal y de las Demarcaciones Territoriales del Distrito Federal	537200	537200
COL190401614270	FEDERALES (APORTACIONES, SUBSIDIOS Y CONVENIOS)	2019	33-Aportaciones Federales para Entidades Federativas y Municipios	I004-FAIS Municipal y de las Demarcaciones Territoriales del Distrito Federal	734400	734400
COL190401614416	FEDERALES (APORTACIONES, SUBSIDIOS Y CONVENIOS)	2019	33-Aportaciones Federales para Entidades Federativas y Municipios	I004-FAIS Municipal y de las Demarcaciones Territoriales del Distrito Federal	47600	47600
COL190401614429	FEDERALES (APORTACIONES, SUBSIDIOS Y CONVENIOS)	2019	33-Aportaciones Federales para Entidades Federativas y Municipios	I004-FAIS Municipal y de las Demarcaciones Territoriales del Distrito Federal	156400	156400
COL190401614130	FEDERALES (APORTACIONES, SUBSIDIOS Y CONVENIOS)	2019	33-Aportaciones Federales para Entidades Federativas y Municipios	I004-FAIS Municipal y de las Demarcaciones Territoriales del Distrito Federal	387600	387600



# Destino del Gasto (Informe definitivo 2019)

## Fuentes de Financiamiento

FOLIO	TIPO DE RECURSO	CICLO DEL RECURSO	RAMO	PROGRAMA PRESUPUESTARIO	PROGRAMA ESTATAL O MUNICIPAL	APROBADO	MODIFICADO
COL190401668738	FEDERALES (APORTACIONES, SUBSIDIOS Y CONVENIOS)	2019	33-Aportaciones Federales para Entidades Federativas y Municipios	1004-FAIS Municipal y de las Demarcaciones Territoriales del Distrito Federal	281352.74	281352.74	281352.74
COL190401668865	FEDERALES (APORTACIONES, SUBSIDIOS Y CONVENIOS)	2019	33-Aportaciones Federales para Entidades Federativas y Municipios	1004-FAIS Municipal y de las Demarcaciones Territoriales del Distrito Federal	150974.2	150974.2	150974.2
COL190401668915	FEDERALES (APORTACIONES, SUBSIDIOS Y CONVENIOS)	2019	33-Aportaciones Federales para Entidades Federativas y Municipios	1004-FAIS Municipal y de las Demarcaciones Territoriales del Distrito Federal	162335.68	162335.68	162335.68
COL190401668934	FEDERALES (APORTACIONES, SUBSIDIOS Y CONVENIOS)	2019	33-Aportaciones Federales para Entidades Federativas y Municipios	1004-FAIS Municipal y de las Demarcaciones Territoriales del Distrito Federal	165578.51	165578.51	165578.51
COL190401668838	FEDERALES (APORTACIONES, SUBSIDIOS Y CONVENIOS)	2019	33-Aportaciones Federales para Entidades Federativas y Municipios	1004-FAIS Municipal y de las Demarcaciones Territoriales del Distrito Federal	169515.85	169515.85	169515.85
COL190401654548	FEDERALES (APORTACIONES, SUBSIDIOS Y CONVENIOS)	2019	33-Aportaciones Federales para Entidades Federativas y Municipios	1004-FAIS Municipal y de las Demarcaciones Territoriales del Distrito Federal	499491.41	499491.41	497338.42
COL190401654763	FEDERALES (APORTACIONES, SUBSIDIOS Y CONVENIOS)	2019	33-Aportaciones Federales para Entidades Federativas y Municipios	1004-FAIS Municipal y de las Demarcaciones Territoriales del Distrito Federal	1000000	1000000	995673.9
COL190401680103	FEDERALES (APORTACIONES, SUBSIDIOS Y CONVENIOS)	2019	33-Aportaciones Federales para Entidades Federativas y Municipios	1004-FAIS Municipal y de las Demarcaciones Territoriales del Distrito Federal	1000000	1000000	997450.84
COL190401680164	FEDERALES (APORTACIONES, SUBSIDIOS Y CONVENIOS)	2019	33-Aportaciones Federales para Entidades Federativas y Municipios	1004-FAIS Municipal y de las Demarcaciones Territoriales del Distrito Federal	1000000	1000000	997450.84
COL190401681805	FEDERALES (APORTACIONES, SUBSIDIOS Y CONVENIOS)	2019	33-Aportaciones Federales para Entidades Federativas y Municipios	1004-FAIS Municipal y de las Demarcaciones Territoriales del Distrito Federal	58603.22	58603.22	58603.22
COL190401681837	FEDERALES (APORTACIONES, SUBSIDIOS Y CONVENIOS)	2019	33-Aportaciones Federales para Entidades Federativas y Municipios	1004-FAIS Municipal y de las Demarcaciones Territoriales del Distrito Federal	105763.14	105763.14	105763.14
COL190401680239	FEDERALES (APORTACIONES, SUBSIDIOS Y CONVENIOS)	2019	33-Aportaciones Federales para Entidades Federativas y Municipios	1004-FAIS Municipal y de las Demarcaciones Territoriales del Distrito Federal	29665.61	29665.61	29665.61
COL190401680299	FEDERALES (APORTACIONES, SUBSIDIOS Y CONVENIOS)	2019	33-Aportaciones Federales para Entidades Federativas y Municipios	1004-FAIS Municipal y de las Demarcaciones Territoriales del Distrito Federal	56451.71	56451.71	56451.68
COL190401680317	FEDERALES (APORTACIONES, SUBSIDIOS Y CONVENIOS)	2019	33-Aportaciones Federales para Entidades Federativas y Municipios	1004-FAIS Municipal y de las Demarcaciones Territoriales del Distrito Federal	53882.72	53882.72	53882.72



# Destino del Gasto (Informe definitivo 2019)

## Fuentes de Financiamiento

FOLIO	TIPO DE RECURSO	CICLO DEL RECURSO	RAMO	PROGRAMA PRESUPUESTARIO	PROGRAMA	
					ESTATAL O MUNICIPAL	MODIFICADO
COL190401682352	FEDERALES (APORTACIONES, SUBSIDIOS Y CONVENIOS)	2019	33-Aportaciones Federales para Entidades Federativas y Municipios	1004-FAIS Municipal y de las Demarcaciones Territoriales del Distrito Federal	198967.26	198967.26
COL190401612525	FEDERALES (APORTACIONES, SUBSIDIOS Y CONVENIOS)	2019	33-Aportaciones Federales para Entidades Federativas y Municipios	1004-FAIS Municipal y de las Demarcaciones Territoriales del Distrito Federal	468818.41	466599.49
COL190201541797	FEDERALES (APORTACIONES, SUBSIDIOS Y CONVENIOS)	2019	33-Aportaciones Federales para Entidades Federativas y Municipios	1004-FAIS Municipal y de las Demarcaciones Territoriales del Distrito Federal	86685.77	83875
COL190401668219	FEDERALES (APORTACIONES, SUBSIDIOS Y CONVENIOS)	2019	33-Aportaciones Federales para Entidades Federativas y Municipios	1004-FAIS Municipal y de las Demarcaciones Territoriales del Distrito Federal	191698.44	191615.96
COL190401682869	PRIVADA	2019			140000	0
COL190401682869	FEDERALES (APORTACIONES, SUBSIDIOS Y CONVENIOS)	2019	33-Aportaciones Federales para Entidades Federativas y Municipios	1004-FAIS Municipal y de las Demarcaciones Territoriales del Distrito Federal	99600	99600
COL190401680351	FEDERALES (APORTACIONES, SUBSIDIOS Y CONVENIOS)	2019	33-Aportaciones Federales para Entidades Federativas y Municipios	1004-FAIS Municipal y de las Demarcaciones Territoriales del Distrito Federal	337932.73	337932.73
COL190401680376	FEDERALES (APORTACIONES, SUBSIDIOS Y CONVENIOS)	2019	33-Aportaciones Federales para Entidades Federativas y Municipios	1004-FAIS Municipal y de las Demarcaciones Territoriales del Distrito Federal	1100598.91	1100598.91
COL190401680408	FEDERALES (APORTACIONES, SUBSIDIOS Y CONVENIOS)	2019	33-Aportaciones Federales para Entidades Federativas y Municipios	1004-FAIS Municipal y de las Demarcaciones Territoriales del Distrito Federal	360346.84	360346.84
COL190401680391	FEDERALES (APORTACIONES, SUBSIDIOS Y CONVENIOS)	2019	33-Aportaciones Federales para Entidades Federativas y Municipios	1004-FAIS Municipal y de las Demarcaciones Territoriales del Distrito Federal	180214.63	180214.62
COL190401654168	FEDERALES (APORTACIONES, SUBSIDIOS Y CONVENIOS)	2019	33-Aportaciones Federales para Entidades Federativas y Municipios	1004-FAIS Municipal y de las Demarcaciones Territoriales del Distrito Federal	54399.92	54399.92
COL190401654143	FEDERALES (APORTACIONES, SUBSIDIOS Y CONVENIOS)	2019	33-Aportaciones Federales para Entidades Federativas y Municipios	1004-FAIS Municipal y de las Demarcaciones Territoriales del Distrito Federal	50999.92	50999.92
COL190401654234	FEDERALES (APORTACIONES, SUBSIDIOS Y CONVENIOS)	2019	33-Aportaciones Federales para Entidades Federativas y Municipios	1004-FAIS Municipal y de las Demarcaciones Territoriales del Distrito Federal	159799.76	159799.76
COL190401652667	FEDERALES (APORTACIONES, SUBSIDIOS Y CONVENIOS)	2019	33-Aportaciones Federales para Entidades Federativas y Municipios	1004-FAIS Municipal y de las Demarcaciones Territoriales del Distrito Federal	37399.94	37399.94
COL190401652708	FEDERALES (APORTACIONES, SUBSIDIOS Y CONVENIOS)	2019	33-Aportaciones Federales para Entidades Federativas y Municipios	1004-FAIS Municipal y de las Demarcaciones Territoriales del Distrito Federal	27199.96	27199.96



# Destino del Gasto (Informe definitivo 2019)

## Fuentes de Financiamiento

FOLIO	TIPO DE RECURSO	CICLO DEL RECURSO	RAMO	PROGRAMA PRESUPUESTARIO	PROGRAMA ESTATAL O MUNICIPAL	APROBADO	MODIFICADO
COL190401654467	FEDERALES (APORTACIONES, SUBSIDIOS Y CONVENIOS)	2019	33-Aportaciones Federales para Entidades Federativas y Municipios	1004-FAIS Municipal y de las Demarcaciones Territoriales del Distrito Federal	1004-FAIS Municipal	64599.9	64599.9
COL190401652887	FEDERALES (APORTACIONES, SUBSIDIOS Y CONVENIOS)	2019	33-Aportaciones Federales para Entidades Federativas y Municipios	1004-FAIS Municipal y de las Demarcaciones Territoriales del Distrito Federal	1004-FAIS Municipal	30599.95	30599.95
COL190401652899	FEDERALES (APORTACIONES, SUBSIDIOS Y CONVENIOS)	2019	33-Aportaciones Federales para Entidades Federativas y Municipios	1004-FAIS Municipal y de las Demarcaciones Territoriales del Distrito Federal	1004-FAIS Municipal	81599.88	81599.88
COL190401652915	FEDERALES (APORTACIONES, SUBSIDIOS Y CONVENIOS)	2019	33-Aportaciones Federales para Entidades Federativas y Municipios	1004-FAIS Municipal y de las Demarcaciones Territoriales del Distrito Federal	1004-FAIS Municipal	132599.8	132599.8
COL190401652956	FEDERALES (APORTACIONES, SUBSIDIOS Y CONVENIOS)	2019	33-Aportaciones Federales para Entidades Federativas y Municipios	1004-FAIS Municipal y de las Demarcaciones Territoriales del Distrito Federal	1004-FAIS Municipal	115599.82	115599.82
COL190401652978	FEDERALES (APORTACIONES, SUBSIDIOS Y CONVENIOS)	2019	33-Aportaciones Federales para Entidades Federativas y Municipios	1004-FAIS Municipal y de las Demarcaciones Territoriales del Distrito Federal	1004-FAIS Municipal	71399.89	71399.89
COL190401653739	FEDERALES (APORTACIONES, SUBSIDIOS Y CONVENIOS)	2019	33-Aportaciones Federales para Entidades Federativas y Municipios	1004-FAIS Municipal y de las Demarcaciones Territoriales del Distrito Federal	1004-FAIS Municipal	173399.73	173399.73
COL190401653853	FEDERALES (APORTACIONES, SUBSIDIOS Y CONVENIOS)	2019	33-Aportaciones Federales para Entidades Federativas y Municipios	1004-FAIS Municipal y de las Demarcaciones Territoriales del Distrito Federal	1004-FAIS Municipal	3399.99	3399.99
COL190401653907	FEDERALES (APORTACIONES, SUBSIDIOS Y CONVENIOS)	2019	33-Aportaciones Federales para Entidades Federativas y Municipios	1004-FAIS Municipal y de las Demarcaciones Territoriales del Distrito Federal	1004-FAIS Municipal	47599.93	47599.93
COL190401653956	FEDERALES (APORTACIONES, SUBSIDIOS Y CONVENIOS)	2019	33-Aportaciones Federales para Entidades Federativas y Municipios	1004-FAIS Municipal y de las Demarcaciones Territoriales del Distrito Federal	1004-FAIS Municipal	47599.93	47599.93
COL190401653988	FEDERALES (APORTACIONES, SUBSIDIOS Y CONVENIOS)	2019	33-Aportaciones Federales para Entidades Federativas y Municipios	1004-FAIS Municipal y de las Demarcaciones Territoriales del Distrito Federal	1004-FAIS Municipal	13599.98	13599.98
COL190401654201	FEDERALES (APORTACIONES, SUBSIDIOS Y CONVENIOS)	2019	33-Aportaciones Federales para Entidades Federativas y Municipios	1004-FAIS Municipal y de las Demarcaciones Territoriales del Distrito Federal	1004-FAIS Municipal	37399.94	37399.94
COL190401654250	FEDERALES (APORTACIONES, SUBSIDIOS Y CONVENIOS)	2019	33-Aportaciones Federales para Entidades Federativas y Municipios	1004-FAIS Municipal y de las Demarcaciones Territoriales del Distrito Federal	1004-FAIS Municipal	112199.83	112199.83
COL190401654283	FEDERALES (APORTACIONES, SUBSIDIOS Y CONVENIOS)	2019	33-Aportaciones Federales para Entidades Federativas y Municipios	1004-FAIS Municipal y de las Demarcaciones Territoriales del Distrito Federal	1004-FAIS Municipal	101999.84	101999.84



# Destino del Gasto (Informe definitivo 2019)

## Fuentes de Financiamiento

FOLIO	TIPO DE RECURSO	CICLO DEL RECURSO	RAMO	PROGRAMA PRESUPUESTARIO	PROGRAMA ESTATAL O MUNICIPAL	
					APROBADO	MODIFICADO
COL190401654301	FEDERALES (APORTACIONES, SUBSIDIOS Y CONVENIOS)	2019 33-Aportaciones Federales para Entidades Federativas y Municipios	Federativas y Municipios	1004-FAIS Municipal y de las Demarcaciones Territoriales del Distrito Federal	54399.92	54399.92
COL190401654343	FEDERALES (APORTACIONES, SUBSIDIOS Y CONVENIOS)	2019 33-Aportaciones Federales para Entidades Federativas y Municipios	Federativas y Municipios	1004-FAIS Municipal y de las Demarcaciones Territoriales del Distrito Federal	61199.91	61199.91
COL190401654390	FEDERALES (APORTACIONES, SUBSIDIOS Y CONVENIOS)	2019 33-Aportaciones Federales para Entidades Federativas y Municipios	Federativas y Municipios	1004-FAIS Municipal y de las Demarcaciones Territoriales del Distrito Federal	78199.88	78199.88
COL190401652737	FEDERALES (APORTACIONES, SUBSIDIOS Y CONVENIOS)	2019 33-Aportaciones Federales para Entidades Federativas y Municipios	Federativas y Municipios	1004-FAIS Municipal y de las Demarcaciones Territoriales del Distrito Federal	27199.96	27199.96
COL190401652755	FEDERALES (APORTACIONES, SUBSIDIOS Y CONVENIOS)	2019 33-Aportaciones Federales para Entidades Federativas y Municipios	Federativas y Municipios	1004-FAIS Municipal y de las Demarcaciones Territoriales del Distrito Federal	20399.97	20399.97
COL190401652771	FEDERALES (APORTACIONES, SUBSIDIOS Y CONVENIOS)	2019 33-Aportaciones Federales para Entidades Federativas y Municipios	Federativas y Municipios	1004-FAIS Municipal y de las Demarcaciones Territoriales del Distrito Federal	57799.91	57799.91
COL190401652926	FEDERALES (APORTACIONES, SUBSIDIOS Y CONVENIOS)	2019 33-Aportaciones Federales para Entidades Federativas y Municipios	Federativas y Municipios	1004-FAIS Municipal y de las Demarcaciones Territoriales del Distrito Federal	118999.82	118999.82
COL190401653805	FEDERALES (APORTACIONES, SUBSIDIOS Y CONVENIOS)	2019 33-Aportaciones Federales para Entidades Federativas y Municipios	Federativas y Municipios	1004-FAIS Municipal y de las Demarcaciones Territoriales del Distrito Federal	84999.87	84999.87
COL190401652993	FEDERALES (APORTACIONES, SUBSIDIOS Y CONVENIOS)	2019 33-Aportaciones Federales para Entidades Federativas y Municipios	Federativas y Municipios	1004-FAIS Municipal y de las Demarcaciones Territoriales del Distrito Federal	57799.91	57799.91
COL190401653828	FEDERALES (APORTACIONES, SUBSIDIOS Y CONVENIOS)	2019 33-Aportaciones Federales para Entidades Federativas y Municipios	Federativas y Municipios	1004-FAIS Municipal y de las Demarcaciones Territoriales del Distrito Federal	101999.84	101999.84
COL190401653889	FEDERALES (APORTACIONES, SUBSIDIOS Y CONVENIOS)	2019 33-Aportaciones Federales para Entidades Federativas y Municipios	Federativas y Municipios	1004-FAIS Municipal y de las Demarcaciones Territoriales del Distrito Federal	40799.94	40799.94
COL190401654023	FEDERALES (APORTACIONES, SUBSIDIOS Y CONVENIOS)	2019 33-Aportaciones Federales para Entidades Federativas y Municipios	Federativas y Municipios	1004-FAIS Municipal y de las Demarcaciones Territoriales del Distrito Federal	54399.92	54399.92
COL190401654111	FEDERALES (APORTACIONES, SUBSIDIOS Y CONVENIOS)	2019 33-Aportaciones Federales para Entidades Federativas y Municipios	Federativas y Municipios	1004-FAIS Municipal y de las Demarcaciones Territoriales del Distrito Federal	16999.97	16999.97
COL190401682445	FEDERALES (APORTACIONES, SUBSIDIOS Y CONVENIOS)	2019 33-Aportaciones Federales para Entidades Federativas y Municipios	Federativas y Municipios	1004-FAIS Municipal y de las Demarcaciones Territoriales del Distrito Federal	217175	217175



# Destino del Gasto (Informe definitivo 2019)

## Fuentes de Financiamiento

FOLIO	TIPO DE RECURSO	CICLO DEL RECURSO	RAMO	PROGRAMA		
				PRESUPUESTARIO	ESTATAL O MUNICIPAL	MODIFICADO
COL190401682454	FEDERALES (APORTACIONES, SUBSIDIOS Y CONVENIOS)	2019	33-Aportaciones Federales para Entidades Federativas y Municipios	1004-FAIS Municipal y de las Demarcaciones Territoriales del Distrito Federal	102200	102200
COL190401682470	FEDERALES (APORTACIONES, SUBSIDIOS Y CONVENIOS)	2019	33-Aportaciones Federales para Entidades Federativas y Municipios	1004-FAIS Municipal y de las Demarcaciones Territoriales del Distrito Federal	63875	63875
COL190401682482	FEDERALES (APORTACIONES, SUBSIDIOS Y CONVENIOS)	2019	33-Aportaciones Federales para Entidades Federativas y Municipios	1004-FAIS Municipal y de las Demarcaciones Territoriales del Distrito Federal	229950	229950
COL190401682500	FEDERALES (APORTACIONES, SUBSIDIOS Y CONVENIOS)	2019	33-Aportaciones Federales para Entidades Federativas y Municipios	1004-FAIS Municipal y de las Demarcaciones Territoriales del Distrito Federal	153300	153300
COL190401682519	FEDERALES (APORTACIONES, SUBSIDIOS Y CONVENIOS)	2019	33-Aportaciones Federales para Entidades Federativas y Municipios	1004-FAIS Municipal y de las Demarcaciones Territoriales del Distrito Federal	191625	191625
COL190401682666	FEDERALES (APORTACIONES, SUBSIDIOS Y CONVENIOS)	2019	33-Aportaciones Federales para Entidades Federativas y Municipios	1004-FAIS Municipal y de las Demarcaciones Territoriales del Distrito Federal	281050	281050
COL190401682679	FEDERALES (APORTACIONES, SUBSIDIOS Y CONVENIOS)	2019	33-Aportaciones Federales para Entidades Federativas y Municipios	1004-FAIS Municipal y de las Demarcaciones Territoriales del Distrito Federal	51100	51100
COL190401682709	FEDERALES (APORTACIONES, SUBSIDIOS Y CONVENIOS)	2019	33-Aportaciones Federales para Entidades Federativas y Municipios	1004-FAIS Municipal y de las Demarcaciones Territoriales del Distrito Federal	76650	76650
COL190401682731	FEDERALES (APORTACIONES, SUBSIDIOS Y CONVENIOS)	2019	33-Aportaciones Federales para Entidades Federativas y Municipios	1004-FAIS Municipal y de las Demarcaciones Territoriales del Distrito Federal	76650	76650
COL190401682429	FEDERALES (APORTACIONES, SUBSIDIOS Y CONVENIOS)	2019	33-Aportaciones Federales para Entidades Federativas y Municipios	1004-FAIS Municipal y de las Demarcaciones Territoriales del Distrito Federal	153300	153300
COL190401682540	FEDERALES (APORTACIONES, SUBSIDIOS Y CONVENIOS)	2019	33-Aportaciones Federales para Entidades Federativas y Municipios	1004-FAIS Municipal y de las Demarcaciones Territoriales del Distrito Federal	153300	153300
COL190401682552	FEDERALES (APORTACIONES, SUBSIDIOS Y CONVENIOS)	2019	33-Aportaciones Federales para Entidades Federativas y Municipios	1004-FAIS Municipal y de las Demarcaciones Territoriales del Distrito Federal	114975	114975
COL190401682566	FEDERALES (APORTACIONES, SUBSIDIOS Y CONVENIOS)	2019	33-Aportaciones Federales para Entidades Federativas y Municipios	1004-FAIS Municipal y de las Demarcaciones Territoriales del Distrito Federal	229950	229950
COL190401682577	FEDERALES (APORTACIONES, SUBSIDIOS Y CONVENIOS)	2019	33-Aportaciones Federales para Entidades Federativas y Municipios	1004-FAIS Municipal y de las Demarcaciones Territoriales del Distrito Federal	102200	102200

# Destino del Gasto (Informe definitivo 2019)

## Fuentes de Financiamiento

FOLIO	TIPO DE RECURSO	CICLO DEL RECURSO	RAMO	PROGRAMA PRESUPUESTARIO	PROGRAMA ESTATAL O MUNICIPAL	APROBADO	MODIFICADO
COL190401682635	FEDERALES (APORTACIONES, SUBSIDIOS Y CONVENIOS)	2019	33-Aportaciones Federales para Entidades Federativas y Municipios	1004-FAIS Municipal y de las Demarcaciones Territoriales del Distrito Federal	332150	332150	
COL190401682644	FEDERALES (APORTACIONES, SUBSIDIOS Y CONVENIOS)	2019	33-Aportaciones Federales para Entidades Federativas y Municipios	1004-FAIS Municipal y de las Demarcaciones Territoriales del Distrito Federal	178850	178850	
COL190401682655	FEDERALES (APORTACIONES, SUBSIDIOS Y CONVENIOS)	2019	33-Aportaciones Federales para Entidades Federativas y Municipios	1004-FAIS Municipal y de las Demarcaciones Territoriales del Distrito Federal	102200	102200	



# Destino del Gasto ( Informe definitivo 2019)

## Metas

FOLIO	UNIDAD DE MEDIDA	META	META MODIFICADA
COL190201553539	Metros Cuadrados	300	300
COL190201553444	Piezas	6	0
COL190201542704	Metros lineales	155	0
COL190401680480	Metros Cuadrados	1178.2	1178.2
COL190401666086	Metros Cuadrados	3848	3848
COL190401620677	Otros	1	0
COL190401620663	Vehículos	1	1
COL190401682707	Mobiliario y equipo	1	1
COL190401682717	Lote	1	1
COL190201541817	Otros	1	1
COL190201534116	Metros lineales	35	35
COL190201534124	Metros lineales	59	59
COL190201533995	Otros	1	1
COL190401612413	Otros	1	1
COL190401682871	Otros	1	1
COL190401682369	Otros	1	1
COL190401682392	Otros	1	1
COL190201541415	Metros Cuadrados	52706.5	52706.5
COL190201541431	Metros Cuadrados	108	108
COL190201541930	Metros Cuadrados	330	330
COL190201541387	Metros Cuadrados	350	350
COL190201541532	Metros Cuadrados	100	100
COL190201541603	Metros Cuadrados	113	113
COL190201542556	Metros Cuadrados	333	333
COL190201541874	Metros Cuadrados	650	650
COL190201541355	Metros Cuadrados	937	937
COL190201535815	Metros Cuadrados	350	350
COL190201535849	Otros	1	1
COL190201534020	Metros Cuadrados	510	510
COL190201534390	Metros Cuadrados	150	150
COL190201533932	Metros Cuadrados	350	350
COL190201535878	Metros Cuadrados	300	300
COL190201535900	Metros Cuadrados	748	748
COL190401666094	Metros Cuadrados	6262	6262
COL190401667340	Metros Cuadrados	80	80
COL190401666686	Metros Cuadrados	2185	2185
COL190401660054	Metros Cuadrados	128.78	128.78
COL190401682790	Metros Cuadrados	229	229
COL190201542203	Otros	1	1

# Destino del Gasto ( Informe definitivo 2019)

## Metas

FOLIO	UNIDAD DE MEDIDA	META	META MODIFICADA
COL190201544542	Metros lineales	307	307
COL190201544592	Metros lineales	424	424
COL190201544613	Metros lineales	110	110
COL190201535883	Metros lineales	78	78
COL190201543226	Metros lineales	86	86
COL190201544028	Metros lineales	250	250
COL190201542517	Metros lineales	485	485
COL190201542623	Metros lineales	280	280
COL190201542642	Metros lineales	382	382
COL190201542673	Metros lineales	256	256
COL190201541956	Metros lineales	62.25	62.25
COL190201542688	Metros lineales	163	163
COL190201541983	Metros lineales	91.4	91.4
COL190201542539	Metros lineales	287	287
COL190201542574	Metros lineales	215	215
COL190201542605	Metros lineales	255	255
COL190201542663	Metros lineales	223	223
COL190201542720	Otros	1	1
COL190201544575	Otros	1	1
COL190201542015	Metros lineales	608	608
COL190201544802	Metros lineales	111	111
COL190201544055	Metros lineales	170	170
COL190201543255	Metros lineales	116	116
COL190201534380	Otros	1	1
COL190201535869	Metros lineales	46	46
COL190401585799	Metros lineales	1158	1158
COL190401586805	Metros lineales	577	577
COL190401586817	Metros lineales	166	166
COL190401586831	Metros lineales	101	101
COL190401586839	Metros lineales	125	125
COL190401586844	Metros lineales	81	81
COL190401586858	Metros lineales	85	85
COL190401586872	Metros lineales	1680	1680
COL190401612375	Metros lineales	101.05	101.05
COL190401612251	Otros	700	700
COL190401612337	Metros lineales	141.85	141.85
COL190401612481	Metros lineales	208.6	208.6
COL190401612492	Otros	1	1
COL190401612283	Metros lineales	173.48	173.48



# Destino del Gasto ( Informe definitivo 2019)

## Metas

FOLIO	UNIDAD DE MEDIDA	META	META MODIFICADA
COL190401666722	Otros	1	1
COL190401666781	Otros	1	1
COL190401666631	Otros	397	397
COL190401667700	Metros lineales	311	311
COL190401667928	Otros	1	1
COL190401666663	Metros lineales	428	428
COL190401666706	Otros	1	1
COL190401682818	Metros lineales	530.3	530.3
COL190401680078	Metros lineales	199	199
COL190401682843	Metros lineales	340.1	340.1
COL190401682900	Metros lineales	78	78
COL190401682913	Metros lineales	885	885
COL190401682943	Metros lineales	22.8	22.8
COL190401680199	Metros lineales	399	399
COL190401681874	Otros	101.48	101.48
COL190401681978	Metros lineales	367.55	367.55
COL190401682730	Metros lineales	126.59	126.59
COL190401682744	Otros	1	1
COL190401682764	Metros lineales	1273	1273
COL190401682767	Metros lineales	231.18	231.18
COL190401682855	Metros lineales	107.45	107.45
COL190401681946	Metros lineales	118.8	118.8
COL190201535858	Otros	6	6
COL190201534408	Otros	1	1
COL190401587504	Otros	812	647
COL190401614247	Otros	75	75
COL190401614311	Otros	148	148
COL190401614319	Otros	173	173
COL190401614334	Otros	86	86
COL190401614350	Otros	24	24
COL190401614364	Otros	14	14
COL190401614377	Otros	12	12
COL190401614388	Otros	16	16
COL190401614399	Otros	12	12
COL190401614439	Otros	50	50
COL190401614448	Otros	46	46
COL190401614163	Otros	64	64
COL190401614183	Otros	105	105
COL190401614193	Otros	140	140

# Destino del Gasto ( Informe definitivo 2019)

## Metas

FOLIO	UNIDAD DE MEDIDA	META	META MODIFICADA
COL190401614212	Otros	193	193
COL190401614233	Otros	158	158
COL190401614270	Otros	216	216
COL190401614416	Otros	14	14
COL190401614429	Otros	46	46
COL190401614130	Otros	114	114
COL190401668738	Otros	2	2
COL190401668865	Otros	1	1
COL190401668915	Otros	1	1
COL190401668934	Otros	1	1
COL190401668838	Otros	1	1
COL190401654548	Otros	9	13
COL190401654763	Otros	22	26
COL190401680103	Otros	250	250
COL190401680164	Otros	250	250
COL190401681805	Otros	1	1
COL190401681837	Metros Cuadrados	109.12	109.12
COL190401680239	Otros	70	70
COL190401680299	Otros	178	178
COL190401680317	Otros	122.31	122.31
COL190401682352	Otros	1	1
COL190401612525	Metros Cuadrados	2	2
COL190201541797	Otros	27.6	27.6
COL190401668219	Otros	1	1
COL190401682869	Otros	200	200
COL190401680351	Metros lineales	7730	7730
COL190401680376	Metros lineales	5570	5570
COL190401680408	Metros lineales	3330	3330
COL190401680391	Metros lineales	1670	1670
COL190401654168	Piezas	16	16
COL190401654143	Piezas	15	15
COL190401654234	Piezas	47	47
COL190401652667	Piezas	11	11
COL190401652708	Piezas	8	8
COL190401654467	Piezas	19	19
COL190401652887	Piezas	9	9
COL190401652899	Piezas	24	24
COL190401652915	Piezas	39	39
COL190401652956	Piezas	34	34



# Destino del Gasto ( Informe definitivo 2019)

## Metas

FOLIO	UNIDAD DE MEDIDA	META	META MODIFICADA
COL190401652978	Piezas	21	21
COL190401653739	Piezas	51	51
COL190401653853	Piezas	1	1
COL190401653907	Piezas	14	14
COL190401653956	Piezas	14	14
COL190401653988	Piezas	4	4
COL190401654201	Piezas	11	11
COL190401654250	Piezas	33	33
COL190401654283	Piezas	30	30
COL190401654301	Piezas	16	16
COL190401654343	Piezas	18	18
COL190401654390	Piezas	23	23
COL190401652737	Piezas	8	8
COL190401652755	Piezas	6	6
COL190401652771	Piezas	17	17
COL190401652926	Piezas	35	35
COL190401653805	Piezas	25	25
COL190401652993	Piezas	17	17
COL190401653828	Piezas	30	30
COL190401653889	Piezas	12	12
COL190401654023	Piezas	16	16
COL190401654111	Piezas	5	5
COL190401682445	Metros Cuadrados	680	680
COL190401682454	Metros Cuadrados	320	320
COL190401682470	Metros Cuadrados	200	200
COL190401682482	Metros Cuadrados	720	720
COL190401682500	Metros Cuadrados	480	480
COL190401682519	Metros Cuadrados	600	600
COL190401682666	Metros Cuadrados	880	880
COL190401682679	Metros Cuadrados	160	160
COL190401682709	Metros Cuadrados	240	240
COL190401682731	Metros Cuadrados	240	240
COL190401682429	Metros Cuadrados	480	480
COL190401682540	Metros Cuadrados	480	480
COL190401682552	Metros Cuadrados	360	360
COL190401682566	Metros Cuadrados	720	720
COL190401682577	Metros Cuadrados	320	320
COL190401682635	Metros Cuadrados	1040	1040
COL190401682644	Metros Cuadrados	560	560

# Destino del Gasto ( Informe definitivo 2019)

## Metas

FOLIO	UNIDAD DE MEDIDA	META	META MODIFICADA
COL190401682655	Metros Cuadrados	320	320





# Destino del Gasto (Informe definitivo 2019)

## Georeferencias

FOLIO	ESTADO	MUNICIPIO	LOCALIDAD	DIRECCION	LONGITUD	LATITUD
COL190201553539	Colima	Tecomán	Madrid	CALLE VARIAS PUEBLO ESTACIÓN MADRID, 28910 MADRID, TECOMÁN COLIMA ENTRE CALLE VARIAS Y CALLE VARIAS, CALLE VARIAS VARIOS DOMICILIO EN LA COMUNIDAD DE MADRID EN EL AGEB 0600900800605	-103.87392	19.0863351
COL190201553444	Colima	Tecomán	Tecomán	CALLE CINCO COLONIA ESTATUTO JURÍDICO, 28160 TECOMÁN, TECOMÁN COLIMA ENTRE CALLE VARIAS Y CALLE VARIAS, CALLE VARIAS COLONIA ESTATUTO JURÍDICO	-103.859834	18.9088514
COL190201542704	Colima	Tecomán	Tecomán	CALLE 5 DE FEBRERO COLONIA LA FLORESTA, 28140 TECOMÁN, TECOMÁN COLIMA ENTRE CALLE VOLCAN DE COLIMA Y AVENIDA JUAN OSEGUERA VELAZQUEZ, CALLE EJIDO LA OBRA SE UBICA EN LA CALLE QUE DA A LA CARCEL Y ESQUINA DEL COMPLEJO ADMINISTRATIV	-103.864778	18.9146953
COL190401680480	Colima	Tecomán	Cofradía De Hidalgo (Laguna De Alcu zahue)	CALLE JAVIER MINA PUEBLO COFRADÍA DE HIDALGO (LAGUNA DE ALCUZAHUE), 28929 COFRADÍA DE HIDALGO (LAGUNA DE ALCUZAHUE), TECOMÁN COLIMA ENTRE CALLE BENITO JUAREZ Y CALLE MIGUEL HIDALGO, CALLE FRANCISCO I.MDERO EL PROYECTO SE ENCUENT	-103.790615	18.9032696
COL190401666086	Colima	Tecomán	Tecomán	CALLE 5 DE MAYO COLONIA TECOMÁN CENTRO, 28100 TECOMÁN, TECOMÁN COLIMA ENTRE CALLE LIBERTAD Y CALLE OBREROS, CALLE MARIANO MATAMOROS LA OBRA SE ENCUENTRA A UN COSTADO DEL IMSS POR LA CALLE DE URGENCIAS Y UN COSTADO DE PARQUE LÁZ	-103.878135	18.9145853
COL190401620677	Colima	Tecomán	Tecomán	DADO QUE ES GASTO INDIRECTO EL PROYECTO SE UBICA EN LA CABECERA MUNICIPAL	-103.873548	18.910503
COL190401620663	Colima	Tecomán	Tecomán	DADO QUE ES GASTO INDIRECTO EL PROYECTO SE UBICA EN LA CABECERA MUNICIPAL	-103.873548	18.910503
COL190401682707	Colima	Tecomán	Tecomán	DADO QUE ES GASTO INDIRECTO EL PROYECTO SE UBICA EN LA CABECERA MUNICIPAL	-103.873548	18.910503
COL190401682717	Colima	Tecomán	Tecomán	DADO QUE ES GASTO INDIRECTO EL PROYECTO SE UBICA EN LA CABECERA MUNICIPAL	-103.873548	18.910503

# Destino del Gasto (Informe definitivo 2019)

## Georeferencias

FOLIO	ESTADO	MUNICIPIO	LOCALIDAD	DIRECCION	LONGITUD	LATITUD
COL190201541817	Colima	Tecomán	San Miguel Del Ojo De Agua	CALLE BENITO JUAREZ PUEBLO SAN MIGUEL DEL OJO DE AGUA, 28947 SAN MIGUEL DEL OJO DE AGUA, TECOMÁN COLIMA ENTRE CALLE ADOLFO LOPEZ MATEOS Y CALLE LUIS ECHEVERRIA ALVAREZ, CALLE FRANCISCO I MADERO LA OBRA SE ENCUENTRA PASANDO EL JARD	-103.701533	18.8230074
COL190201534116	Colima	Tecomán	Pascuales	CALLE PLAYA DE BOCA DE PASCUALES PUEBLO PLAYA BOCA DE PASCUALES, 28937 PASCUALES, TECOMÁN COLIMA ENTRE CALLE PLAYA BOCA DE PASCUALES Y CALLE PLAYA BOCA DE PASCUALES, CALLE PLAYA BOCA DE PASCUALES AL LLEGAR A LA PLAYA BOCA DE PASCU	-103.962038	18.8569047
COL190201534124	Colima	Tecomán	El Real	CALLE PLAYA EL REAL PUEBLO EL REAL, 28937 EL REAL, TECOMÁN COLIMA ENTRE CALLE PLAYA EL REAL Y CALLE PLAYA EL REAL, CALLE PLAYA EL REAL LA UBICACIÓN DE LA OBRA ES EN LA ESCUELA PRIMARIA DE LA LOCALIDAD LA CUAL ESTA A POCOS METROS D	-103.94518	18.8414343
COL190201533995	Colima	Tecomán	Cofradía De Hidalgo (Laguna De Alcu zahue)	CALLE VICENTE GUERRERO PUEBLO COFRADÍA DE HIDALGO (LAGUNA DE ALCUZAHUE), 28929 COFRADÍA DE HIDALGO (LAGUNA DE ALCUZAHUE), TECOMÁN COLIMA ENTRE CALLE ZARAGOZA Y CALLE MIGUEL HIDALGO, CALLE FRANCISCO I MADERO SE ENCUENTRA EN EL JARD	-103.792714	18.9026486
COL190401612413	Colima	Tecomán	Colonia Bayardo	AVENIDA MEXICO COLONIA BAYARDO, 28934 COLONIA BAYARDO, TECOMÁN COLIMA ENTRE AVENIDA HONDURAS Y CALLE GUATEMALA, CALLE PANAMA LA OBRA SE ENCUENTRA A UN COSTADO DE LA CANCHA TECHADA DE LA BAYARDO Y DE LA JUNTA MUNICIPAL Y CASETA	-103.914232	18.9463341
COL190401682871	Colima	Tecomán	Tecolapa	CALLE LINO REYES PUEBLO TECOLAPA, 28920 TECOLAPA, TECOMÁN COLIMA ENTRE CALLE REVOLUCIÓN Y CALLE FRANCISCO I. MADERO, CALLE ZARAGOZA LA OBRA SE ENCUENTRA AL NORTE DE LA COMUNIDAD.	-103.829184	19.0196633
COL190401682369	Colima	Tecomán	Tecomán	CALLE SOLIDARIDAD COLONIA ELBA CECILIA VEGA, 28113 TECOMÁN, TECOMÁN COLIMA ENTRE CALLE RUBÉN ROSAS GARCÍA Y CALLE J. CONCEPCIÓN RODRÍGUEZ, CALLE JORGE CABRERA LA COLONIA SE UBICA SOBRE LA AVENIDA INSURGENTES. A UN COSTADO DE LA	-103.891638	18.9392188
COL190401682392	Colima	Tecomán	Tecomán	CALLE ARROYO EL MANRIQUE COLONIA SAN CARLOS, 28184 TECOMÁN, TECOMÁN COLIMA ENTRE CALLE RIO FRIO Y CALLE RIO COAHUAYANA, CALLE LAGUNA DE JULUAPAN LA COLONIA SE UBICA AL SUR DE LA ZONA URBANA DE TECOMAN.	-103.881698	18.8946094
COL190201541415	Colima	Tecomán	El Saucito	CALLE VARIAS DE LA COMUNIDAD PUEBLO EL SAUCITO, 28944 EL SAUCITO, TECOMÁN COLIMA ENTRE CALLE VARIAS Y CALLE VARIAS, CALLE VARIAS LA OBRA ES MEJORAMIENTO DE CALLES LAS CUALES ESTEN DAÑADAS EN LA COMUNIDAD DEL SAUCITO	-103.800492	18.8661982



# Destino del Gasto (Informe definitivo 2019)

## Georeferencias

FOLIO	ESTADO	MUNICIPIO	LOCALIDAD	DIRECCION	LONGITUD	LATITUD
COL190201541431	Colima	Tecomán	El Saucito	CALLE BENITO JUAREZ PUEBLO EL SAUCITO, 28944 EL SAUCITO, TECOMÁN COLIMA ENTRE CALLE EMILIANO ZAPATA Y CALLE ANTONIO BECERRA, CALLE MIGUEL HIDALGO LA OBRA SE ENCUENTRA AL LLEGAR AL PUEBLO A MANO DERECHA Y 2 CUADRAS MAS	-103.80032	18.8650713
COL190201541930	Colima	Tecomán	Cofradía De Morelos	CALLE PIPILA PUEBLO COFRADÍA DE MORELOS, 28935 COFRADÍA DE MORELOS, TECOMÁN COLIMA ENTRE CALLE EMILIANO ZAPATA Y CALLE NETZAHUACOTL, CALLE MOCTEZUMA LA OBRA SE UBICA EN LA CALLE QUE DA A LA TELESECUNDARIA	-103.833415	18.8710839
COL190201541387	Colima	Tecomán	Colonia Bayardo	CALLE COSTADO DE CAMPO DE FUTBOL COLONIA RUIZ CORTINES, 28934 COLONIA BAYARDO, TECOMÁN COLIMA ENTRE CALLE REFORMA Y AVENIDA LAZARO CARDENAS, CALLE LUIS EHCHEVERRIA LA OBRA SE ENCUENTRA A UN COSTADO DEL CAMPO DE FÚTBOL DE LA COMUNI	-103.938987	18.9383036
COL190201541532	Colima	Tecomán	Callejones	CALLE JOSEFA ORTIZ DE DOMINGUEZ PUEBLO CALLEJONES, 28940 CALLEJONES, TECOMÁN COLIMA ENTRE CALLE INDEPENDENCIA Y CALLE EUTEMIO PASTOR, CALLE MIGUEL HIDALGO LLEGANDO AL POBLADO HAY UN CAMPO DE FUTBOL Y LA CALLE DE UN COSTADO ES LA Q	-103.633049	18.8140944
COL190201541603	Colima	Tecomán	Callejones	CALLE INDEPENDENCIA PUEBLO CALLEJONES, 28940 CALLEJONES, TECOMÁN COLIMA ENTRE CALLE JOSEFA ORTIZ DE DOMINGUEZ Y CALLE COSTADO DE LA CANCHA, CALLE EUTEMIO PASTOR LA OBRA SE ENCUENTRA AL REDEDOR DE LA CANCHA DE USOS MÚLTIPLES AL LLEG	-103.632909	18.8139421
COL190201542556	Colima	Tecomán	Tecomán	CALLE CANAL AMELA COLONIA BENITO JUÁREZ, 28150 TECOMÁN, TECOMÁN COLIMA ENTRE CALLE PEDRO TORRES ORTIZ Y CALLE URSULO GALVAN, CALLE LEONARDO B. GUTIERREZ LA OBRA SE ENCUENTRA POR LA CALLE CANAL AMELA EN TRAMO QUE VA AL HOSPITAL GEN	-103.883594	18.90666498
COL190201541874	Colima	Tecomán	Cofradía De Morelos	CALLE VIEJA GUARDIA AGRARISTA PUEBLO COFRADÍA DE MORELOS, 28935 COFRADÍA DE MORELOS, TECOMÁN COLIMA ENTRE CALLE SABAS VIRGEN Y CALLE GRACIANO SANCHEZ, CALLE MOCTEZUMA SE UBICA EN LA COLONIA GRACIANO SANCHEZ LA CUAL ESTA ATRAS DE L	-103.835347	18.8643528
COL190201541355	Colima	Tecomán	Colonia Bayardo	CALLE FLORES MAGON PUEBLO ANTONIO SALAZAR SALAZAR, 28934 COLONIA BAYARDO, TECOMÁN COLIMA ENTRE BRECHA CANADA Y CALLE INDEPENDENCIA, CALLE FRANCISCO I MADERO LA OBRA SE ENCUENTRA A UN COSTADO DEL EMPAQUE DE LIMON LA FUENTE LA CUAL S	-103.922282	18.9451378
COL190201535815	Colima	Tecomán	Tecolapa	CALLE INDEPENDENCIA PUEBLO TECOLAPA, 28920 TECOLAPA, TECOMÁN COLIMA ENTRE CALLE SANTOS DEGOLLADO Y CALLE ANDADOR TELESECUNDARIA, CALLE CARRETERA TECOMAN - COLIMA LA OBRA SE ENCUENTRA UBICADA EN EL CAMPO DE FUTBOL DE LA COMUNIDAD PA	-103.830789	19.0151831

# Destino del Gasto (Informe definitivo 2019)

## Georeferencias

FOLIO	ESTADO	MUNICIPIO	LOCALIDAD	DIRECCION	LONGITUD	LATITUD
COL190201535849	Colima	Tecomán	Madrid	AVENIDA DE LAS AMERICAS PUEBLO ESTACION MADRID, 28910 MADRID, TECOMÁN COLIMA ENTRE CALLE TECOMAN Y CALLE ARMERIA, CALLE COLOMBIA LA OBRA SE ENCUENTRA POR LA AVENIDA DE ACCESO PRINCIPAL AL POBLADO ENFRENTA DEL PANTEON MUNICIPAL	-103.871034	19.0800117
COL190201534020	Colima	Tecomán	Cofradía De Hidalgo (Laguna De Alcuahue)	CALLE JAVIER MINA PUEBLO COFRADÍA DE HIDALGO (LAGUNA DE ALCUZHUE), 28929 COFRADÍA DE HIDALGO (LAGUNA DE ALCUZHUE), TECOMÁN COLIMA ENTRE CALLE ZARAGOZA Y CALLE BENITO JUAREZ, CALLE FRANCISCO I MADERO LA CALLE ES LA ULTIMA DE LA C	-103.792022	18.9035926
COL190201534390	Colima	Tecomán	La Salada	CALLE EMILIANO ZAPATA PUEBLO LA SALADA, 28920 LA SALADA, TECOMÁN COLIMA ENTRE CALLE CERRADA Y CALLE JAVIER MINA, CALLE ESCURRIMIENTO DE AGUA ARROYO LA OBRA SE UBICA ENTRANDO A LA COMUNIDAD ANTES DE SUBIR, SE SIGUE DERECHO, DESPUÉS	-103.785097	19.0557467
COL190201533932	Colima	Tecomán	Chanchopa	CALLE INDEPENDENCIA PUEBLO CHANCHOPA, 28945 CHANCHOPA, TECOMÁN COLIMA ENTRE CALLE MORELOS Y CALLE PRIVADA MENDOZA, CALLE MIGUEL HIDALGO ES LA CALLE PRINCIPAL DE LA COMUNIDAD DEL POBLADO LAS CUALES INICIARÍAN AL TERMINO DEL JARDÍN Y	-103.736461	18.8650734
COL190201535878	Colima	Tecomán	Caleras	CALLE FRANCISCO I MADERO PUEBLO CALERAS, 28930 CALERAS, TECOMÁN COLIMA ENTRE CALLE CHAVEZ CARRILLO Y CALLE FRANCISCO VELAZCO CURIEL, CALLE 16 DE SEPTIEMBRE LA BANQUETA ES LA CONTINUACIÓN QUE VIENE DESDE LA PUERTA DE CALERAS A LA A	-103.879446	18.9944545
COL190201535900	Colima	Tecomán	Colonia Bayardo	CALLE FRANCISCO VILLA COLONIA ANTONIO SALAZAR SALAZAR, 28934 COLONIA BAYARDO, TECOMÁN COLIMA ENTRE CALLE EMILIANO ZAPATA Y CALLE CUAHUTEMOC, CALLE AQUILES SERDAN LA OBRA SE ENCUENTRA A UN COSTADO DEL CAMPO DE FUTRROL DE LA COLONIA	-103.927493	18.9440097
COL190401666094	Colima	Tecomán	Tecomán	AVENIDA MARCIANO CABRERA COLONIA TEPEYAC, 28110 TECOMÁN, TECOMÁN COLIMA ENTRE AVENIDA INSURGENTES Y CALLE MIGUEL BRACAMONTES, AVENIDA ESTEBAN GARCIA LA OBRA SE ENCUENTRA EN LA AVENIDA QUE SE UBICAN LA PREPARATORIAS 205 Y 6 DE L	-103.881275	18.9253135
COL190401667340	Colima	Tecomán	El Saucito	CALLE FRANCISCO I. MADERO PUEBLO EL SAUCITO, 28944 EL SAUCITO, TECOMÁN COLIMA ENTRE CALLE MIGUEL HIDALGO Y CALLE FRANCISCO VILLA, CALLE VICENTE GUERRERO CALLE FRANCISCO I MADERO ENTRE LAS CALLES FRANCISCO VILLA Y MIGUEL HIDALGO	-103.799714	18.8663235
COL190401666686	Colima	Tecomán	Cerro De Ortega	CALLE NICOLÁS BRAVO PUEBLO CERRO DE ORTEGA, 28900 CERRO DE ORTEGA, TECOMÁN COLIMA ENTRE CALLE MORELOS Y CALLE FERNANDO MORENO PEÑA, CALLE CONSTITUCIÓN CALLE NICOLÁS BRAVO ENTRE CALLE MORELOS Y CALLE FERNANDO MORENO PEÑA	-103.717823	18.7458749



# Destino del Gasto (Informe definitivo 2019)

## Georeferencias

FOLIO	ESTADO	MUNICIPIO	LOCALIDAD	DIRECCION	LONGITUD	LATITUD
COL190401660054	Colima	Tecomán	Colonia Bayardo	AVENIDA REFORMA PUEBLO RUIZ CORTINES, 28934 COLONIA BAYARDO, TECOMÁN COLIMA ENTRE CALLE REFORMA Y CALLE JUAREZ, CALLE LAZARO CARDENAS ES EL PERIMETRO DE BANQUETAS DEL CAMPO DE FUTBOL EN FRENTE DE LA TELESECUNDARIA	-103.938218	18.9394048
COL190401682790	Colima	Tecomán	Madrid	CALLE GENERAL MANUEL ALVAREZ PUEBLO ESTACIÓN MADRID, 28910 MADRID, TECOMÁN COLIMA ENTRE CALLE BOLIVIA Y CALLE COLOMBIA, CALLE EL SALVADOR LA OBRA SE ENCUENTRA ENFRENTE DEL JARDIN DE NIÑOS RICARDO FLORES MAGON Y ESCUELA PRIMARIA	-103.870147	19.0871747
COL190201542203	Colima	Tecomán	Tecomán	CALLE AL RASTRO MUNICIPAL RASTRO MUNICIPAL, 00000 TECOMÁN, TECOMÁN COLIMA ENTRE Y , LA OBRA SE UBICA EN RASTRO MUNICIPAL CAMINO A ZONA DE TOLERANCIA	-103.844686	18.9075997
COL190201544542	Colima	Tecomán	Tecomán	CALLE TABASCO Y AEROPISTA COLONIA NORIEGA PIZANO, 28120 TECOMÁN, TECOMÁN COLIMA ENTRE CALLE CAMPO AEREO Y CALLE OAXACA, CALLE VERACRUZ LA OBRA SE UBICA A UN COSTADO DE LA PRIMARIA REY COLIMAN	-103.878217	18.9278313
COL190201544592	Colima	Tecomán	Tecomán	AVENIDA MARCIANO CABRERA COLONIA TEPEYAC, 28110 TECOMÁN, TECOMÁN COLIMA ENTRE CALLE MIGUEL BRACAMONTES Y AVENIDA ESTEBAN GARCIA, CALLE OLIMPIA LA OBRA SE ENCUENTRA AUN COSTADO DE LA PREPARATORIA DE LA UNIVERSIDAD DE COLIMA Y TERMI	-103.881243	18.9253431
COL190201544613	Colima	Tecomán	Tecomán	CALLE COLEGIO MILITAR COLONIA COFRADÍA DE JUÁREZ, 28120 TECOMÁN, TECOMÁN COLIMA ENTRE CALLE GUADALAJARA Y CALLE GUILLERMO PRIETO, CALLE JAVIER MINA LA OBRA SE ENCUENTRA EN DONDE HACE UN QUIEBRE LA CALLE Y SE UNEN 2 CALLES LA CAMPO	-103.876411	18.9235997
COL190201535883	Colima	Tecomán	Colonia Bayardo	CALLE FRANCISCO VILLA COLONIA ANTONIO SALAZAR SALAZAR, 28934 COLONIA BAYARDO, TECOMÁN COLIMA ENTRE CALLE EMILIANO ZAPATA Y CALLE CUAHUTEMOC, CALLE AQUILES SERDAN LA OBRA SE ENCUENTRA A UN COSTADO DEL CAMPO DE FUTBOL DE LA COLONIA	-103.927518	18.9440026
COL190201543226	Colima	Tecomán	Tecomán	CALLE AMADO NERVO COLONIA LA UNIÓN, 28130 TECOMÁN, TECOMÁN COLIMA ENTRE CALLE PEDRO GUTIERREZ NORTE Y CALLE ANTONIO MONTES, CALLE MANUEL ACUÑA LA CALLE INICIA EN LA ESQUINA DEL NEGOCIO DE ENTAMALADOS CHARCO DE LAS RANAS	-103.884041	18.9193076
COL190201544028	Colima	Tecomán	Tecomán	CALLE ALFONSO HERRERA COLONIA LA UNIÓN, 28130 TECOMÁN, TECOMÁN COLIMA ENTRE AVENIDA PEDRO TORRES ORTIZ Y CALLE PEDRO GUTIERREZ, CALLE GRISELDA ALVAREZ LA OBRA SE UBICA EN LA CALLE DE ATRÁS DE LA ESCUELA PRIMARIA CUAHUTEMOC	-103.883301	18.9147404

# Destino del Gasto (Informe definitivo 2019)

## Georeferencias

FOLIO	ESTADO	MUNICIPIO	LOCALIDAD	DIRECCION	LONGITUD	LATITUD
COL190201542517	Colima	Tecomán	Tecomán	CALLE CORREGIDORA COLONIA SAN ISIDRO, 28140 TECOMÁN, TECOMÁN COLIMA ENTRE CALLE GILDARDO GOMEZ Y CALLE BENITO JUAREZ, CALLE INDEPENDENCIA LA OBRA INICIA EN LA ESQUINA DEL LIENZO CHARRO JUAN RODRIGUEZ Y DE AHI SIGUE POR LA CALLE C	-103.870079	18.9153504
COL190201542623	Colima	Tecomán	Cerro De Ortega	CALLE NICOLAS BRAVO COLONIA CERRO DE ORTEGA, 28900 CERRO DE ORTEGA, TECOMÁN COLIMA ENTRE CALLE MORELOS Y CALLE FERNANDO MORENO PEÑA, CALLE CORREGIDORA LA OBRA SE ENCUENTRA EN LA PARTE SUR - ESTE DEL POBLADO	-103.717275	18.7468935
COL190201542642	Colima	Tecomán	Cerro De Ortega	CALLE CORREGIDORA COLONIA CERRO DE ORTEGA, 28900 CERRO DE ORTEGA, TECOMÁN COLIMA ENTRE CALLE MORELOS Y CALLE FERNANDO MORENO PEÑA, CALLE NICOLAS BRAVO SE ENCUENTRA EN LA PARTE SUR - ESTE DEL POBLADO Y SOBRE ESTA MISMA CALLE OTRO	-103.718144	18.7473406
COL190201542673	Colima	Tecomán	Tecomán	CALLE BENITO JUAREZ COLONIA LA FLORESTA, 28140 TECOMÁN, TECOMÁN COLIMA ENTRE CALLE JUAN OSEGUERA VELAZQUEZ Y CALLE LERDO DE TEJADA, CALLE LOPEZ VELARDE LA OBRA SE LOCALIZA A UNA CUADRA AL NORTE PARALELO DE LA CANCHA TECHADAS	-103.864827	18.9130149
COL190201541956	Colima	Tecomán	Tecomán	CALLE FEDERALISMO COLONIA ESTATUTO JURÍDICO, 28160 TECOMÁN, TECOMÁN COLIMA ENTRE CALLE 2 DE ABRIL Y CALLE REVOLUCION, CALLE CUATRO LA CALLE SE UBICA ATRAS DE LA UNIDAD HABITACIONAL DE LOS SOLDADOS	-103.859461	18.9080048
COL190201542688	Colima	Tecomán	Tecomán	CALLE DIAZ MIRON Y VOLCAN DE COLIMA COLONIA LA FLORESTA, 28140 TECOMÁN, TECOMÁN COLIMA ENTRE CALLE LERDO DE TEJADA Y CALLE LA PAZ, AVENIDA JUAN OSEGUERA VELAZQUEZ LA OBRA SE ENCUENTRA EN LA ESQUINA DEL COMPLEJO ADMINISTRATIVO	-103.864715	18.9162025
COL190201541983	Colima	Tecomán	Tecomán	CALLE JUAN JOSE SEVILLA COLONIA ESTATUTO JURÍDICO, 28160 TECOMÁN, TECOMÁN COLIMA ENTRE CALLE GREGORIO TORRES QUINTERO Y CALLE ANTONIO BARBOSA, CALLE CUATRO LA CALLE SE UBICA A UNA CUADRA DE LA UNIDAD HABITACIONAL DE LOS SOLDADOS	-103.860893	18.9090854
COL190201542539	Colima	Tecomán	Tecomán	CALLE PROL. PINO SUAREZ Y URZULO GALVAN COLONIA LA PALMITA, 28150 TECOMÁN, TECOMÁN COLIMA ENTRE CALLE LEONARDO B GUTIERRES Y AVENIDA PEDRO TORRES ORTIZ, CALLE RICARDO FLORES MAGON LA UBICACION DE ESTA OBRA ES APROXIMADAMENTE A 1 C	-103.884098	18.9089741
COL190201542574	Colima	Tecomán	Tecomán	CALLE PEDRO GUTIERREZ COLONIA LA UNIÓN, 28130 TECOMÁN, TECOMÁN COLIMA ENTRE CALLE JOSE MARTI Y AVENIDA 20 DE NOVIEMBRE, CALLE ANTONIO MONTES LA VALIDAD ES LA QUE DA A LA ESQUINA DE LA PLAZA DE TOROS LA CANDELARIA Y ESTA CALLE ES L	-103.884946	18.9112662



# Destino del Gasto (Informe definitivo 2019)

## Georeferencias

FOLIO	ESTADO	MUNICIPIO	LOCALIDAD	DIRECCION	LONGITUD	LATITUD
COL190201542605	Colima	Tecomán	Tecomán	CALLE JOSE MARTI COLONIA LA UNIÓN, 28130 TECOMÁN, TECOMÁN COLIMA ENTRE CALLE GREGORIO TORRES QUINTERO Y CALLE PEDRO TORRES ORTIZ, AVENIDA 20 DE NOVIEMBRE LA OBRA SE ENCUENTRA EN ZONA SUR DE LA COLONIA UNION A 1 CUADRA EN FORMA PAR	-103.884127	18.9111271
COL190201542663	Colima	Tecomán	Tecomán	CALLE OCAMPO COLONIA VILLA FLORIDA, 28140 TECOMÁN, TECOMÁN COLIMA ENTRE CALLE RICARDO SEVILLA DEL RIO Y CALLE CERRADA, CALLE GREGORIO TORRES ORTIZ LA OBRA ES EN LA CALLE ATRÁS DE LA PRIMARIA MA CONCEPCIÓN	-103.861419	18.9108235
COL190201542720	Colima	Tecomán	Tecomán	AVENIDA 18 COLONIA EL CHAMIZAL, 28140 TECOMÁN, TECOMÁN COLIMA ENTRE CALLE JOSE CRUZ GONZALEZ Y CALLE CALLE CERRADA, ANDADOR 16 LA OBRA SE ENCUENTRA ATRAS DE LA CASONA EN EL CHAMIZAL	-103.862979	18.9194132
COL190201544575	Colima	Tecomán	Tecomán	CALLEION VALLE QUERIDO COLONIA NORIEGA PIZANO, 28120 TECOMÁN, TECOMÁN COLIMA ENTRE CALLE CAMPO AEREO Y CALLE AEROPISTA, CALLE TABASCO LA OBRA SE UBICA EN POZO QUE SE ENCUENTRA POR CALLEJON VALLE QUERIDO ENFRETE DE FRACCIONAMIENTO	-103.878314	18.9301452
COL190201542015	Colima	Tecomán	Tecomán	COLONIA ESTATUTO JURÍDICO, 28160 TECOMÁN, TECOMÁN COLIMA ENTRE CALLE PROL. CUAHUTEMOC Y BRECHA CERRADA, BRECHA CERRADA EL COLECTOR SE UBICA AL TERMINO DE LA CALLE CINCO ESQUINA CON CALLE CUAHUTEMOC Y DE AHI ATRAVIESA TERRENOS DE C	-103.859092	18.9069335
COL190201544802	Colima	Tecomán	Tecomán	CALLE TLAXCALA COLONIA COFRADÍA DE JUÁREZ, 28120 TECOMÁN, TECOMÁN COLIMA ENTRE CALLE JAVIER MINA Y CALLE COLEGIO MILITAR, CALLE GUADALAJARA LA OBRA SE UBICA A 2 CUADRAS DE LA CANCHA TECHADA DE LA COLONIA Y DE LA PRIMARIA CARLOS VI	-103.875387	18.9243863
COL190201544055	Colima	Tecomán	Tecomán	CALLE GRISELDA ALVAREZ - PROGRESO COLONIA LA UNIÓN, 28130 TECOMÁN, TECOMÁN COLIMA ENTRE CALLE GREGORIO ZUÑIGA Y CALLE PEDRO GUTIERREZ, CALLE ALFONSO HERRERA LA OBRA SE UBICA EN LA CALLE QUE TOPA CON EL PARQUE CUAHUTEMOC DEL LADO P	-103.883269	18.9155726
COL190201543255	Colima	Tecomán	Tecomán	CALLE MANUEL ACUÑA COLONIA LA UNIÓN, 28130 TECOMÁN, TECOMÁN COLIMA ENTRE AVENIDA PEDRO TORRES ORTIZ Y CALLE FRANCISCO MARQUEZ, CALLE AMADO NERVO LA OBRA SE LOCALIZA A 2 CUADRAS AL SUR DE LA BODEGA AURRERA POR LA AV. PEDRO TORRES O	-103.882475	18.9199368
COL190201534380	Colima	Tecomán	El Real	CALLE PLAYA EL REAL PUEBLO EL REAL, 28937 EL REAL, TECOMÁN COLIMA ENTRE CALLE PLAYA EL REAL Y CALLE PLAYA EL REAL, CALLE PLAYA EL REAL LA OBRA ES EN LA PLANTA DE TRATAMIENTO UBICADO AL FONDO DE LA ENRAMADA DE EL CHIVO APROXIMADEME	-103.937057	18.8375199

# Destino del Gasto (Informe definitivo 2019)

## Georeferencias

FOLIO	ESTADO	MUNICIPIO	LOCALIDAD	DIRECCION	LONGITUD	LATITUD
COL190201535869	Colima	Tecmán	Caleras	CALLE FRANCISCO I MADERO PUEBLO CALERAS, 28930 CALERAS, TECOMÁN COLIMA ENTRE CALLE CHAVEZ CARRILLO Y CALLE PABLO SILVA, CALLE CARRETERA CALERAS - MADRID LA OBRA SE ENCUENTRA A UN COSTADO DE LA CARRETERA CALERAS - MADRID ANTES DE L	-103.877034	18.9938176
COL190401585799	Colima	Tecmán	Tecmán	AVENIDA PLAYA DE ORO COLONIA PRIMAVERAS DEL REAL, 28180 TECOMÁN, TECOMÁN COLIMA ENTRE CALLE PLAYA DE LA MANZANILLA Y AVENIDA RIO FRIO, CALLE LAGUNA DE ZAPOTLAN ES LA AVENIDA PRINCIPAL DE ACCESO A LA COLONIA PRIMAVERAS DEL REAL	-103.882812	18.9002713
COL190401586805	Colima	Tecmán	San Miguel Del Ojo De Agua	CALLE BENITO JUAREZ RANCHERIA SAN MIGUEL DEL OJO DE AGUA, 28947 SAN MIGUEL DEL OJO DE AGUA, TECOMÁN COLIMA ENTRE CALLE LUIS ECHEVERRIA ALVAREZ Y CALLE FRANCISCO VILLA, CALLE FRANCISCO I MADERO LA OBRA SE ENCUENTRA POR LA CALLE	-103.702492	18.8210675
COL190401586817	Colima	Tecmán	Cofradía De Morelos	CALLE EMILIANO ZAPATA PUEBLO COFRADÍA DE MORELOS, 28935 COFRADÍA DE MORELOS, TECOMÁN COLIMA ENTRE CALLE FRANCISCO VILLA Y CALLE MIGUEL HIDALGO, CALLE CORREGIDORA LA OBRA EN LA ULTIMA CALLE QUE ESTA AL SALIR POR CAMINO DE TERRAC	-103.832173	18.8703104
COL190401586831	Colima	Tecmán	Tecolapa	CALLE MIGUEL GALINDO PUEBLO TECOLAPA, 28920 TECOLAPA, TECOMÁN COLIMA ENTRE CALLE INDEPENDENCIA Y CALLE REVOLUCION, CALLE EMILIANO ZAPATA LA CALLE SE ENCUENTRA A LA SIGUIENTE PARALELA AL SALIR DEL TUNEL DE ACCESO AL POBLADO Y SE	-103.83026	19.0166875
COL190401586839	Colima	Tecmán	Caleras	CALLE CALERAS PUEBLO CALERAS, 28930 CALERAS, TECOMÁN COLIMA ENTRE CALLE ARMERIA Y CALLE CUBA, CALLE BONIFACIO RODRIGUEZ AL LLEGAR AL POBLADO LA PRIMER COLONIA AL LADO DERECHO ES LA COLONIA INDECO Y LA CALLE ES LA ULTIMA DE LA C	-103.875623	18.994294
COL190401586844	Colima	Tecmán	Colonia Ladislao Moreno	CALLE UNICA PUEBLO LADISLAO MORENO, 28936 COLONIA LADISLAO MORENO, TECOMÁN COLIMA ENTRE CARRETERA PLAYA BOCA DE PASCUALES Y CERRADA CERRADA, CARRETERA PLAYA BOCA DE PASCUALES LA OBRA SE ENCUENTRA EN LA ULTIMA COLONIA DE LADISLA	-103.916967	18.8946141
COL190401586858	Colima	Tecmán	Tecmán	CALLE MORELOS COLONIA TECOMÁN CENTRO, 28100 TECOMÁN, TECOMÁN COLIMA ENTRE CALLE ABASOLO Y CALLE GRISELDA ALVAREZ, CALLE JOSE ANTONIO TORRES LA OBRA SE ENCUENTRA A 2 CUADRAS DEL JARDIN PRINCIPAL DE TECOMAN	-103.874006	18.9125678
COL190401586872	Colima	Tecmán	Tecmán	CALLE TECOMAN COLONIA INFONAVIT LAS HUERTAS, 28140 TECOMÁN, TECOMÁN COLIMA ENTRE CALLE INDEPENDENCIA Y CALLE PROLONGACION REFORMA, CALLE VALENTIN GOMEZ FARIAS SON TODAS LAS CALLES Y ANDADORES DE LA COLONIA INFONAVIT LAS HUERTAS	-103.870067	18.9198995



# Destino del Gasto (Informe definitivo 2019)

## Georeferencias

FOLIO	ESTADO	MUNICIPIO	LOCALIDAD	DIRECCION	LONGITUD	LATITUD
COL190401612375	Colima	Tecomán	Tecomán	CALLE PLAYAS DE CUYUTLAN COLONIA LAS PALMAS, 28180 TECOMÁN, TECOMÁN COLIMA ENTRE CALLE JUAN ALVAREZ Y CALLE ALVARO OBREGON, CALLE PLAYAS DE SANTIAGO LA OBRA SE ENCUENTRA EN LA PARTE SUR DEL MUNICIPIO EN LA COLONIA LAS PALMAS AZ	-103.871988	18.9032675
COL190401612251	Colima	Tecomán	Cerro De Ortega	CALLE INDEPENDENCIA PUEBLO CERRO DE ORTEGA, 28900 CERRO DE ORTEGA, TECOMÁN COLIMA ENTRE CARRETERA CARRETERA FEDERAL A PLAYA AZUL Y CALLE 12 DE OCTUBRE, CALLE MANUEL ALVAREZ LA OBRA SE ENCUENTRA A UN COSTADO DE LA TELESECUNDARIA	-103.724287	18.749103
COL190401612337	Colima	Tecomán	Madrid	CALLE BOLIVIA PUEBLO ESTACIÓN MADRID, 28910 MADRID, TECOMÁN COLIMA ENTRE CALLE COMALA Y AVENIDA DE LAS AMERICAS, CALLE COLOMBIA LA OBRA SE ENCUENTRA A LA PURA ENTRADA AL POBLADOAL CRUZAR LAS VIAS DEL TREN A LA IZQUIERDA POR LA	-103.873499	19.0788962
COL190401612481	Colima	Tecomán	Colonia Bayardo	CALLE RUIZ CORTINES COLONIA MARÍA ESTHER ZUNO DE ECHEVERRÍA, 28934 COLONIA BAYARDO, TECOMÁN COLIMA ENTRE CALLE MANZANILLO Y CALLE NICOLAS BRAVO, CALLE HIDALGO LA OBRA SE ENCUENTRA EN LA COLONIA SIGUENTE AL ENTRONQUE DE ACCESO A	-103.90174	18.9447843
COL190401612492	Colima	Tecomán	Tecomán	CALLE RIO BRAVO COLONIA LIBERTAD, 28170 TECOMÁN, TECOMÁN COLIMA ENTRE CALLE RIO MAYO Y CALLE VALENZUELA, CALLE RIO BALSAS LA OBRA SE ENCUENTRA EN LA ESQUINA DE LAS CALLES RIO BRAVO Y VALENZUELA EN LOS LIMITES DE LAS COLONIA IND	-103.891789	18.90343
COL190401612283	Colima	Tecomán	Cerro De Ortega	CALLE IGNACIO RAMIREZ PUEBLO CERRO DE ORTEGA, 28900 CERRO DE ORTEGA, TECOMÁN COLIMA ENTRE CALLE JOSE CARRAZCO Y CALLE JUAN JOSE LEAÑO, AVENIDA PROLONGACION PINO SUAREZ LA OBRA SE ENCUENTRA LLEGANDO AL PUEBLO A LA DERECHA EN LA	-103.726235	18.7547719
COL190401666722	Colima	Tecomán	Caleras	CALLE BENITO JUAREZ PUEBLO CALERAS, 28930 CALERAS, TECOMÁN COLIMA ENTRE CALLE AND. IGNACIO ZARAGOZA Y CALLE 20 DE NOVIEMBRE, CALLE MIGUEL GALINDO CALLE BENITO JUAREZ ENTRE AND. IGNACIO ZARAGOZA Y 20 DE NOVIEMBRE.	-103.878513	18.9976864
COL190401666781	Colima	Tecomán	San Miguel Del Ojo De Agua	CALLE CALLE BENITO JUAREZ PUEBLO SAN MIGUEL DEL OJO DE AGUA, 28947 SAN MIGUEL DEL OJO DE AGUA, TECOMÁN COLIMA ENTRE CALLE ADOLFO LOPEZ MATEOS Y CALLE LUIS ECHEVERRIA ALVAREZ, CALLE FRANCISCO I MADERO SOBRE CALLE PRINCIPAL DE LA	-103.701445	18.8231838
COL190401666631	Colima	Tecomán	Caleras	CALLE CALLE PRINCIPAL PUEBLO CALERAS, 28930 CALERAS, TECOMÁN COLIMA ENTRE CALLE ADOLFO CHAVEZ CARRILLO Y , SOBRE ENTRADA PRINCIPAL A LA COMUNIDAD DE CALERAS.	-103.876614	18.9931847

# Destino del Gasto (Informe definitivo 2019)

## Georeferencias

FOLIO	ESTADO	MUNICIPIO	LOCALIDAD	DIRECCION	LONGITUD	LATITUD
COL190401667700	Colima	Tecomán	Tecomán	CALLE DAMIAN CARMONA COLONIA PALMA REAL, 28134 TECOMÁN, TECOMÁN COLIMA ENTRE CALLE PALMA ABANICO Y CALLE PALMA COLORADA, CALLE PALMA ARECA LA OBRA SE ENCUENTRA EN LA CALLE DAMIAN CARMONA ENTRE LA CALLE PALMA CANARIA Y LA CALLE	-103.897443	18.9251374
COL190401667928	Colima	Tecomán	Cofradía De Morelos	CALLE NEZAHUALCÓYOTL PUEBLO COFRADÍA DE MORELOS, 28935 COFRADÍA DE MORELOS, TECOMÁN COLIMA ENTRE CALLE MOCTEZUMA Y CALLE LEONA VICARIO, CALLE MORELOS LA OBRA ESTÁ UBICADA EN LA CALLE NEZAHUALCÓYOTL ENTRE LAS CALLES MOCTEZUMA Y	-103.835688	18.86825
COL190401666663	Colima	Tecomán	Cerro De Ortega	CALLE OCAMPO PUEBLO CERRO DE ORTEGA, 28900 CERRO DE ORTEGA, TECOMÁN COLIMA ENTRE CALLE BACHILLERATO Y CALLE MANUEL ALVAREZ, CALLE PRIMERO DE MAYO CALLE OCAMPO ENTRE BACHILLERATO Y PROGRESOS Y CALLE 3 DE MAYO ENTRE PINO SUAREZ Y	-103.72282	18.7556241
COL190401666706	Colima	Tecomán	Colonia Bayardo	CALLE CUAUHTÉMOC COLONIA ANTONIO SALAZAR SALAZAR, 28934 COLONIA BAYARDO, TECOMÁN COLIMA ENTRE CALLE LÓPEZ MATEOS Y CALLE MIGUEL HIDALGO, CALLE EMILIANO ZAPATA CALLE CUAUHTÉMOC ENTRE CALLE LÓPEZ MATEOS Y MIGUEL HIDALGO.	-103.931149	18.9434295
COL190401682818	Colima	Tecomán	Tecomán	CALLE CALLES FRACCIONAMIENTO SAN PEDRO COLONIA SAN PEDRO, 28113 TECOMÁN, TECOMÁN COLIMA ENTRE CALLE CALLES FRACCIONAMIENTO SAN PEDRO Y CALLE CALLES FRACCIONAMIENTO SAN PEDRO, CALLE CALLES FRACCIONAMIENTO SAN PEDRO COLONIA UBICAD	-103.895276	18.9343067
COL190401680078	Colima	Tecomán	Tecomán	CALLE PASEO DEL FRESNO COLONIA INFONAVIT LAS PALIMAS, 28159 TECOMÁN, TECOMÁN COLIMA ENTRE CALLE AGUSTIN MELGAR Y CALLE CANAL DE AMELA, CALLE PASEO DEL OLMO COLONIA UBICADA AL SUR DE LA ZONA URBANA DE LA CIUDAD DE TECOMAN.	-103.880612	18.9064168
COL190401682843	Colima	Tecomán	Tecomán	AVENIDA RIO COLIMA COLONIA SAN CARLOS, 28184 TECOMÁN, TECOMÁN COLIMA ENTRE AVENIDA RIO FRIO Y CALLE DEL LAGO, CALLE ARROYO SECO SE ENCUENTRA EN LA AVENIDAD DE UN COSTADP DEL DEPORTIVO TECOMENSE Y UNIDAD DE ADICCIONES DE LA SECRE	-103.883264	18.8943784
COL190401682900	Colima	Tecomán	Tecomán	CALLE RICARDO SEVILLA DEL RIO COLONIA EL CHAMIZAL, 28140 TECOMÁN, TECOMÁN COLIMA ENTRE CALLE ANDADOR 4 Y CALLE ANDADOR 5, CALLE SEBASTIAN SAUCEDO LA COLONIA SE UBICA AL ORIENTE DE LA ZONA URBANA DE TECOMAN.	-103.860819	18.9144833
COL190401682913	Colima	Tecomán	Madrid	CALLE GENERAL MANUEL ALVAREZ Y CALLE REPUBLICA DOMINICANA COLONIA ESTACIÓN MADRID, 28910 MADRID, TECOMÁN COLIMA ENTRE CALLE GUATEMALA Y CALLE COLOMBIA, CALLE EL SALVADOR ES LA LINEA DE AGUA POTABLE QUE PASA POR LAS CALLES REPUB	-103.873773	19.0873874



# Destino del Gasto (Informe definitivo 2019)

## Georeferencias

FOLIO	ESTADO	MUNICIPIO	LOCALIDAD	DIRECCION	LONGITUD	LATITUD
COL190401682943	Colima	Tecomán	Colonia Bayardo	CALLE RICARDO FLORES MAGON COLONIA ANTONIO SALAZAR SALAZAR, 28934 COLONIA BAYARDO, TECOMÁN COLIMA ENTRE CALLE VIAS DEL TREN Y CALLE CANADA Y CALLE INDEPENDENCIA, CALLE FRANCISCO I MADERO ES EL PASADERO POR VIAS FERREAS EN EMPAQU	-103.922249	18.9450112
COL190401680199	Colima	Tecomán	Colonia Bayardo	CALLE BENITO JUAREZ PUEBLO BAYARDO, 28934 COLONIA BAYARDO, TECOMÁN COLIMA ENTRE CALLE MIGUEL HIDALGO Y CALLE CUAUHTÉMOC, CALLE MIGUELHIDALGO LA COLONIA SE UBICA EN LA ZONA ORIENTE DE LA COMUNIDAD.	-103.90273	18.9474023
COL190401681874	Colima	Tecomán	Madrid	AVENIDA LAS AMÉRCIAS PUEBLO MADRID, 28910 MADRID, TECOMÁN COLIMA ENTRE CALLE COMALA Y CALLE CUAUHTÉMOC, CALLE COLOMBIA LA OBRA SE UBICA SOBRE LA AVENIDA PRINCIPAL DE LA COMUNIDAD.	-103.872251	19.0784934
COL190401681978	Colima	Tecomán	Tecomán	CALLE LÓPEZ VELARDE COLONIA LA FLORESTA, 28140 TECOMÁN, TECOMÁN COLIMA ENTRE CALLE JUAN JOSÉ RÍOS Y CALLE VOLCAN DE COLIMA, CALLE BENITO JUÁREZ LA COLONIA SE UBICA AL CENTRO ORIENTE DE LA ZONA URBANA DE TECOMÁN.	-103.866308	18.9139429
COL190401682730	Colima	Tecomán	Tecomán	CALLE OCAMPO COLONIA VILLA FLORIDA, 28140 TECOMÁN, TECOMÁN COLIMA ENTRE CALLE ELIAS LOZANO MERINO Y CALLE RICARDO SEVILLA DEL RIO, CALLE EJERCITO MEXICANO SE ENCUENTRA LA OBRA A ESPALDA DE LA PRIMARIA MA. CONCEPCION FARIAS EN LA	-103.862686	18.9110215
COL190401682744	Colima	Tecomán	El Real	CALLE PLAYA EL REAL RANCHERIA EL REAL, 28937 EL REAL, TECOMÁN COLIMA ENTRE CALLE PLAYA EL REAL Y CALLE PLAYA EL REAL, CALLE PLAYA EL REAL SE ENCUENTRA DONDE TERMINA EL LIBRAMIENTO DEL MALECON Y LA ESCUELA PRIMARIA DE LA COMUNIDA	-103.947426	18.8431325
COL190401682764	Colima	Tecomán	Tecolapa	CALLE LINO REYES PUEBLO TECOLAPA, 28920 TECOLAPA, TECOMÁN COLIMA ENTRE CALLE FRANCISCO VILLA Y CALLE INDEPENDENCIA, CALLE FRANCISCO VELASCO LA OBRA SE UBICA AL NORTE DE LA COMUNIDAD.	-103.830649	19.0196024
COL190401682767	Colima	Tecomán	Tecomán	CALLE RUBI COLONIA LA FLORESTA II, 28180 TECOMÁN, TECOMÁN COLIMA ENTRE CALLE ZAFIRO Y CALLE ALEJANDRINA, CALLE ESMERALDA LA COLONIA SE UBICA A UN COSTADO DE LA UNIDAD DEPORTIVA SUR Y LA CALLE ESTA A UN COSTADP DEL JARDIN DE LA C	-103.879667	18.9003642
COL190401682855	Colima	Tecomán	Tecomán	CALLE LIBERTAD COLONIA LA UNIÓN, 28130 TECOMÁN, TECOMÁN COLIMA ENTRE CALLE AGUSTIN MELGAR Y CALLE JUAN ESCUTIA, CALLE ABASOLO SE ENCUENTRA A 1 CUDRA AL SUR PARALELA DE LA CENTRAL DE AUTOBUSES Y A LA VUELTA DE LA PRIMARIA	-103.879808	18.9122944

# Destino del Gasto (Informe definitivo 2019)

## Georeferencias

FOLIO	ESTADO	MUNICIPIO	LOCALIDAD	DIRECCION	LONGITUD	LATITUD
COL190401681946	Colima	Tecomán	Cerro De Ortega	CALLE PROGRESO PUEBLO CERRO DE ORTEGA, 28900 CERRO DE ORTEGA, TECOMÁN COLIMA ENTRE CALLE OCAMPO Y CALLE VENUSTIANO CARRANZA, CALLE IGNACIO RAMÍREZ LA OBRA SE UBICA AL NOROESTE DE LA COMUNIDAD.	-103.722471	18.754517
COL190201535858	Colima	Tecomán	Madrid	CALLE BRASIL PUEBLO ESTACIÓN MADRID, 28910 MADRID, TECOMÁN COLIMA ENTRE CALLE MEXICO Y CALLE HONDURAS, CALLE BOLIVIA LA OBRA SE UBICA EN LA ESCUELA PRIMARIA LEOPOLDO CARABALLO ENFRENTA DEL JARDIN PRINCIPAL DE LA COMUNIDAD	-103.87289	19.0841958
COL190201534408	Colima	Tecomán	Tecolapa	CALLE CARRETERA TECOMAN - COLIMA COLONIA TECOLAPA, 28920 TECOLAPA, TECOMÁN COLIMA ENTRE CARRETERA CARRETERA TECOMAN - COLIMA Y CARRETERA CARRETERA TECOMAN - COLIMA, CARRETERA CARRETERA TECOMAN - COLIMA LA OBRA SE ENCUENTRA UBICADA	-103.828902	19.0163124
COL190401587504	Colima	Tecomán	Tecomán	CALLE QUINTANA ROO COLONIA TECOMÁN CENTRO, 28100 TECOMÁN, TECOMÁN COLIMA ENTRE CALLE JUAN OSEGUERA VELAZQUEZ Y CALLE MARIANO MATAMOROS, CALLE GILDARDO GOMEZ - EMILIANO ZAPATA SE CREA UN CIRCUITO ENTRE LAS CALLES QUINTANA ROO JU	-103.873059	18.9187466
COL190401614247	Colima	Tecomán	Tecomán	CALLE ENZENADA CARRIZAL COLONIA LAS PALMAS, 28180 TECOMÁN, TECOMÁN COLIMA ENTRE CALLE JUAN ALVAREZ Y CALLE HIDALGO, CALLE PUERTO DE MANZANILLO LA ZONA SUR DE LA COLONIA LAS PALMAS A PARTIR DE LA CALLE ENZENADA CARRIZAL	-103.874294	18.9001148
COL190401614311	Colima	Tecomán	Tecomán	AVENIDA INSURGENTES - LOPEZ MATEOS COLONIA MIGUEL HIDALGO, 28110 TECOMÁN, TECOMÁN COLIMA ENTRE CALLE CAMPANARIO Y CALLE EJERCITO NACIONAL, CALLE CALLEJON VALLE QUERIDO TODAS LAS CALLES DE LAS COLONIAS MIGUEL HIDALGO Y MANUEL AL	-103.884415	18.9295482
COL190401614319	Colima	Tecomán	Tecomán	AVENIDA INSURGENTES - LOPEZ MATEOS COLONIA JOSEFA ORTIZ DE DOMÍNGUEZ, 28110 TECOMÁN, TECOMÁN COLIMA ENTRE CALLE CAMPANARIO Y CALLE RUBEN TEYEZ, CALLE CALLEJON VALLE QUERIDO ALGUNAS CALLES DE LA ZONA NORTE DE LA COLONIA MIGUEL H	-103.885677	18.9330873
COL190401614334	Colima	Tecomán	Tecomán	AVENIDA INSURGENTES - LOPEZ MATEOS COLONIA ELBA CECILIA VEGA, 28113 TECOMÁN, TECOMÁN COLIMA ENTRE CALLE CARLOS GARCIA NUÑEZ Y CALLE RUBEN TEYEZ, CALLE CALLEJON VALLE QUERIDO ALGUNAS CALLES DE LA ZONA NORTE DE LA COLONIA JOSEFA	-103.891422	18.9392128
COL190401614350	Colima	Tecomán	Tecomán	AVENIDA CARLOS DE LA MADRID VIRGEN COLONIA SANTA ELENA, 28134 TECOMÁN, TECOMÁN COLIMA ENTRE CALLE SIMON BOLIVAR Y CALLE HACIENDA LA LOMA, CALLE MANUEL SANTANA ES LA AVENIDA CARLOS DE LA MADRID VIRGEN DE NORTE A SUR SECCIONANDOS	-103.889727	18.9111197



# Destino del Gasto (Informe definitivo 2019)

## Georeferencias

FOLIO	ESTADO	MUNICIPIO	LOCALIDAD	DIRECCION	LONGITUD	LATITUD
COL190401614364	Colima	Tecomán	Tecomán	AVENIDA CARLOS DE LA MADRID VIRGEN COLONIA SANTA ELENA, 28134 TECOMÁN, TECOMÁN COLIMA ENTRE CALLE GRISELDA ALVAREZ Y CALLE SIMON BOLIVAR, CALLE MANUEL SANTA ANA ES LA AVENIDA CARLOS DE LA MADRID VIRGEN DE NORTE A SUR SECCIONAND	-103.889712	18.9144074
COL190401614377	Colima	Tecomán	Tecomán	CALLE CARLOS DE LA MADRID VIRGEN COLONIA SANTA ELENA, 28134 TECOMÁN, TECOMÁN COLIMA ENTRE CALLE GRISELDA ALVAREZ Y CALLE BELISARIO DOMINGUEZ, CALLE MANUEL SANTA ANA ES LA AVENIDA CARLOS DE LA MADRID VIRGEN DE NORTE A SUR SECCIO	-103.889602	18.9178724
COL190401614388	Colima	Tecomán	Tecomán	AVENIDA CARLOS DE LA MADRID VIRGEN COLONIA JOSEFA ORTIZ DE DOMÍNGUEZ, 28110 TECOMÁN, TECOMÁN COLIMA ENTRE AVENIDA DE LA JUVENTUD Y CALLE NIÑO ARTILLERO, CALLE MANUEL SANTA ANA ES LA AVENIDA CARLOS DE LA MADRID VIRGEN DE NORTE A	-103.889479	18.9216655
COL190401614399	Colima	Tecomán	Tecomán	AVENIDA CARLOS DE LA MADRID VIRGEN COLONIA LÁZARO CÁRDENAS II, 28134 TECOMÁN, TECOMÁN COLIMA ENTRE AVENIDA DE LA JUVENTUD Y CALLE ABEL CORONA, CALLE AZUCENAS ES LA AVENIDA CARLOS DE LA MADRID VIRGEN DE NORTE A SUR SECCIONANDOSE	-103.889351	18.9244173
COL190401614439	Colima	Tecomán	Colonia Bayardo	CALLE BENITO JUAREZ COLONIA LA ESTACIÓN, 28934 COLONIA BAYARDO, TECOMÁN COLIMA ENTRE CALLE JUSTO SIERRA Y CALLE SINALOA, CALLE MIGUEL HIDALGO LAS CALLES PRINCIPALES SE HACE MEJORAMIENTO DE ALUMBRADO A LAS CALLES JUSTO SIERRA Y	-103.900716	18.9472207
COL190401614448	Colima	Tecomán	Colonia Bayardo	AVENIDA MEXICO COLONIA BAYARDO, 28934 COLONIA BAYARDO, TECOMÁN COLIMA ENTRE CALLE SINALOA Y CALLE FERNANDO MORENO PEÑA, CALLE BELICE ES LA AVENIDAD PRINCIPAL AVENIDA MEXICO SE HACE MEJORAMIENTO DE ALUMBRADO	-103.915531	18.9462823
COL190401614163	Colima	Tecomán	Tecomán	CALLE RIO BRAVO COLONIA LIBERTAD, 28170 TECOMÁN, TECOMÁN COLIMA ENTRE CALLE 1 DE MAYO Y CALLE VALENZUELA, CALLE RIO PAPALOAPAN ALUMBRADO DE TODAS LAS CALLES DE LA COLONIA LIBERTAD	-103.890986	18.9020239
COL190401614183	Colima	Tecomán	Tecomán	CALLE RIO BRAVO COLONIA INDECO, 28170 TECOMÁN, TECOMÁN COLIMA ENTRE CALLE RIO YAQUI Y CALLE RIO MAYO, CALLE RIO SOTO LA MARINA TODAS LAS CALLES DE LA COLONIA INDECO	-103.889407	18.9045795
COL190401614193	Colima	Tecomán	Tecomán	AVENIDA 20 DE NOVIEMBRE COLONIA BENITO JUÁREZ, 28150 TECOMÁN, TECOMÁN COLIMA ENTRE CALLE PEDRO GUTIERREZ SUR Y CALLE AGUSTIN MELGAR, CALLE CANAL AMELA TODAS LAS CALLES DE LAS COLONIA BENITO JUAREZ LA PALMITA E INFONAVIT LAS PAL	-103.88247	18.9113935

# Destino del Gasto (Informe definitivo 2019)

## Georeferencias

FOLIO	ESTADO	MUNICIPIO	LOCALIDAD	DIRECCION	LONGITUD	LATITUD
COL190401614212	Colima	Tecomán	Tecomán	CALLE MELQUIADES RUVALCABA COLONIA SAN JOSÉ, 28190 TECOMÁN, TECOMÁN COLIMA ENTRE CALLE JESUS VENTURA Y CALLE GABRIEL GARCIA MARQUEZ, CALLE ANSELMO VILLALOBOS TODAS LAS CALLES DELA COLONIA SAN JOSE Y LLANOS DE SAN JOSE	-103.879163	18.891125
COL190401614233	Colima	Tecomán	Tecomán	AVENIDA DE LOS MAESTROS COLONIA GUSTAVO DÍAZ ORDAZ, 28190 TECOMÁN, TECOMÁN COLIMA ENTRE CALLE PUERTO DE MANZANILLO Y CALLE PALMAR JULUAPAN, CALLE ANSELMO VILLALOBOS TODAS LAS CALLE DE LAS COLONIAS DIAZ ORDAZ Y TUXPAN	-103.877787	18.8955363
COL190401614270	Colima	Tecomán	Tecomán	AVENIDA INSURGENTES - LOPEZ MATEOS COLONIA TEPEYAC, 28110 TECOMÁN, TECOMÁN COLIMA ENTRE AVENIDA ESTEBAN GARCIA Y CALLE EJERCITO NACIONAL, CALLE CAMPO AEREO LAS CALLES DE LAS COLONIAS TEPEYAC QUE SE ENCUENTRA DENTRO DEL AGEB 446	-103.882322	18.9265684
COL190401614416	Colima	Tecomán	Tecomán	AVENIDA CARLOS DE LA MADRID VIRGEN COLONIA GRISELDA ÁLVAREZ, 28134 TECOMÁN, TECOMÁN COLIMA ENTRE AVENIDA ERNESTO ZEDILLO Y CALLE ABEL CORONA, CALLE AZUCENAS ES LA AVENIDA CARLOS DE LA MADRID VIRGEN DE NORTE A SUR SECCIONANDOSE	-103.889302	18.9266642
COL190401614429	Colima	Tecomán	Tecomán	AVENIDA PEDRO TORRES ORTIZ Y PEDRO GUTIERREZ COLONIA LA UNIÓN, 28130 TECOMÁN, TECOMÁN COLIMA ENTRE CALLE MANUEL ACUÑA Y CALLE LIBERTAD, CALLE ANTONIO MONTES LA AV. PEDRO TORRES ORTIZ Y CALLE PEDRO GUTIERREZ DE NORTE A SUR	-103.88246	18.9170094
COL190401614130	Colima	Tecomán	Tecomán	CALLE RIO BALSAS COLONIA PARQUE LAS FLORES (ELIAS ZAMORA VERDUZCO), 28170 TECOMÁN, TECOMÁN COLIMA ENTRE CALLE 1 DE MAYO Y CALLE CRIZANTEMO, CALLE RIO BRAVO ES TODA LA COLONIA ELIAS ZAMORA EN TODAS SUS CALLES	-103.891501	18.8989747
COL190401668738	Colima	Tecomán	Tecomán	CALLE RICARDO SEVILLA DEL RIO COLONIA VILLA FLORIDA, 28140 TECOMÁN, TECOMÁN COLIMA ENTRE CALLE 16 DE SEPTIEMBRE Y CALLE AQUILES SERDÁN, CALLE ANTONIO GARCIA BRIZUELA CALLE RICARDO SEVILLA DEL RIO ENTRE CALLE 16 DE SEPTIEMBRE Y	-103.860948	18.9117958
COL190401668865	Colima	Tecomán	Tecomán	CALLE PEDRO TORRES ORTIZ COLONIA LA UNIÓN, 28130 TECOMÁN, TECOMÁN COLIMA ENTRE CALLE BASILIO VADILLO Y CALLE ALFONSO HERRERA, CALLE GREGORIO ZÚÑIGA JARDÍN CUAUHTÉMOC A UN COSTADO DE LA ESCUELA PRIMARIA CUAUHTÉMOC.	-103.882757	18.9157286
COL190401668915	Colima	Tecomán	Tecomán	CALLE RIO PAPALOAPAN COLONIA INDECO, 28170 TECOMÁN, TECOMÁN COLIMA ENTRE CALLE RIO USUMACINTA Y CALLE CALLE 4, CALLE RIO BALSAS CALLE RIO PAPALOAPAN ENTRE CALLE RIO USUMACINTA Y CALLE 4. A UN COSTADO DE LA IGLESIA DE LA COLONIA	-103.889733	18.9049495



# Destino del Gasto (Informe definitivo 2019)

## Georeferencias

FOLIO	ESTADO	MUNICIPIO	LOCALIDAD	DIRECCION	LONGITUD	LATITUD
COL190401668934	Colima	Tecomán	Tecomán	CALLE ABASOLO COLONIA SANTA ELENA, 28134 TECOMÁN, TECOMÁN COLIMA ENTRE CALLE COCOTEROS Y CALLE EL LLANO, CALLE LIBERTAD CALLE MARIANO ABASOLO ENTRE CALLE COCOTEROS Y CALLE EL LLANO. A UN COSTADO DEL CAMPO DE FUTBOL.	-103.890321	18.9140202
COL190401668838	Colima	Tecomán	Tecomán	CALLE ANSELMO VILLALOBOS COLONIA SAN JOSÉ, 28190 TECOMÁN, TECOMÁN COLIMA ENTRE CALLE TIBURCIO SEVILLA DEL RIO Y CALLE JOSÉ MARÍA SEVILLA DEL RIO, CALLE MELQUIADES RUVALCABA CALLE ANSELMO VILLALOBOS. CALLE PRINCIPAL DE LA COLONI	-103.878449	18.8920692
COL190401654548	Colima	Tecomán	Tecomán	CALLE TUXPAN COLONIA VILLAS DEL SOL, 28130 TECOMÁN, TECOMÁN COLIMA ENTRE CALLE JESUS ASSAM Y CALLE ANTONIO ALVAREZ JASSO, CALLE MARIA ELENA ESPINOZA EL JARDÍN SE UBICA EN LA ENTRADA PRINCIPAL DE LA COLONIA.	-103.87377	18.8940866
COL190401654763	Colima	Tecomán	Tecomán	CALLE INDEPENDENCIA COLONIA REAL DEL VALLE, 28123 TECOMÁN, TECOMÁN COLIMA ENTRE CALLE VALLE REAL Y CALLE VALLE QUERIDO, CALLE GAVIOTAS SE UBICA AL NORORIENTE DE LA ZONA URBANA DE TECOMAN.	-103.870293	18.9252096
COL190401680103	Colima	Tecomán	Tecomán	CALLE JOSE ANTONIO TORRES COLONIA COFRADÍA DE JUÁREZ, 28120 TECOMÁN, TECOMÁN COLIMA ENTRE CALLE VALLE QUERIDO Y CALLE VERACRUZ, CALLE JAVIER MINA COLONIA UBICADA AL NORTE DE LA CIUDAD. ADYACENTE A LA AVENIDA CALLEJÓN VALLE QUERI	-103.874197	18.9268917
COL190401680164	Colima	Tecomán	Tecomán	CALLE ENSENADA CARRIZAL COLONIA LAS PALMAS, 28180 TECOMÁN, TECOMÁN COLIMA ENTRE CALLE MEDELLÍN Y CALLE HIDALGO, CALLE BOCA DE APIZA COLONIA UBICADA AL SURESTE DE LA ZONA URBANA DEL MUNICIPIO DE TECOMAN.	-103.875394	18.9015222
COL190401681805	Colima	Tecomán	Tecomán	CALLE VICENTE GUERRERO COLONIA SAN ISIDRO, 28140 TECOMÁN, TECOMÁN COLIMA ENTRE CALLE BENITO JUAREZ Y CALLE EIIDO, CALLE GALEANA LA OBRA SE UBICA AL CENTRO DE LA ZONA URBANA DE TECOMÁN.	-103.8693	18.9144565
COL190401681837	Colima	Tecomán	Chanchoapa	CALLE INDEPENDENCIA PUEBLO CHANCHOPA, 28945 CHANCHOPA, TECOMÁN COLIMA ENTRE CALLE VICENTE GUERRERO Y CALLE JOSÉ MARÍA MORELOS, CALLE MANUEL ÁLVAREZ LA OBRA SE LOCALIZA EN EL JARDÍN PRINCIPAL DE LA COMUNIDAD DE CHANCHOPA.	-103.736734	18.8652935
COL190401680239	Colima	Tecomán	Caleras	CALLE CARRETERA CALERAS LAS COMPUERTAS COLONIA EL FILTRO, 28930 CALERAS, TECOMÁN COLIMA ENTRE CALLE CALERAS Y CALLE EL FILTRO, CALLE LAS COMPUERTAS LA OBRA SE UBICA AL NORPONIENTE DE LA COMUNIDAD EN EL BALNEARIO EL FILTRO. ENTRE	-103.887345	19.0020078

# Destino del Gasto (Informe definitivo 2019)

## Georeferencias

FOLIO	ESTADO	MUNICIPIO	LOCALIDAD	DIRECCION	LONGITUD	LATITUD
COL190401680299	Colima	Tecomán	San Miguel Del Ojo De Agua	CALLE BENITO JUAREZ PUEBLO SAN MIGUEL DEL OJO DE AGUA, 28947 SAN MIGUEL DEL OJO DE AGUA, TECOMÁN COLIMA ENTRE CALLE ABRAHAM TORRES Y CALLE BENITO JUAREZ, CALLE BENITO JUAREZ LA OBRA SE UBICA EN LA ZONA NORORIENTE DE LA COMUNIDA	-103.700238	18.8252757
COL190401680317	Colima	Tecomán	Colonia Ladislao Moreno	CALLE CARRETERA A PASCUALES COLONIA LADISLAO MORENO, 28936 COLONIA LADISLAO MORENO, TECOMÁN COLIMA ENTRE CALLE CARRETERA TECOMAN BOCA DE PASCUALES Y CALLE CARRETERA BOCA DE PASCUALES, CALLE AV 5 DE MAYO LA OBRA SE LOCALI	-103.91077	18.9009673
COL190401682352	Colima	Tecomán	Tecomán	CALLE CUAUHEMOC COLONIA TECOMÁN CENTRO, 28100 TECOMÁN, TECOMÁN COLIMA ENTRE CALLE CONSTITUCIÓN Y CALLE 18 DE JULIO, CALLE REVOLUCIÓN EL MERCADO SE UBICA EN EL CENTRO DE DE TECOMÁN.	-103.872509	18.9093806
COL190401612525	Colima	Tecomán	Tecomán	AVENIDA INSURGENTES - LOPEZ MATEOS COLONIA TEPEYAC, 28110 TECOMÁN, TECOMÁN COLIMA ENTRE AVENIDA MARCIANO CABRERA Y CALLE JUPITER, AVENIDA MERCURIO LA CASA DE LA CULTURA SE ENCUENTRA A UN COSTADO DEL PARQUE INSURGENTES Y ATRAS D	-103.883301	18.9254906
COL190201541797	Colima	Tecomán	San Miguel Del Ojo De Agua	CALLE BENITO JUAREZ PUEBLO SAN MIGUEL DEL OJO DE AGUA, 28947 SAN MIGUEL DEL OJO DE AGUA, TECOMÁN COLIMA ENTRE CALLE ADOLFO LOPEZ MATEOS Y CALLE LUIS ECHEVERRIA ALVAREZ, CALLE FRANCISCO I MADERO LA OBRA SE LOCALIZA EN JARDIN PRINCI	-103.701401	18.8227318
COL1904016668219	Colima	Tecomán	San Miguel Del Ojo De Agua	CALLE BENITO JUAREZ PUEBLO SAN MIGUEL DEL OJO DE AGUA, 28947 SAN MIGUEL DEL OJO DE AGUA, TECOMÁN COLIMA ENTRE CALLE ABRAHAM TORRES Y CALLE ADOLFO LÓPEZ MATEOS, SOBRE LA CALLE PRINCIPAL DE LA COMUNIDAD DE SAN MIGUEL DEL OJO DE	-103.701504	18.8231199
COL190401682869	Colima	Tecomán	Tecomán	CALLE LIBERTAD COLONIA LA UNIÓN, 28130 TECOMÁN, TECOMÁN COLIMA ENTRE CALLE ABASOLO Y CALLE FERNANDO MONTES DE OCA, CALLE AGUSTIN MELGAR LA CASA EJIDAL DE EJIDO TECOMAN SE EN CUENTRA A ESPALDA DE CENTRAL CAMIONERA DE TECOMAN	-103.880454	18.9134876
COL190401680351	Colima	Tecomán	Chanchopa	CAMINO TRAMO CHANCHOPA - LAGUNA DE AMELA MARGEN DERECHO KILÓMETRO undefined + undefined PUEBLO CHANCHOPA, 28945 CHANCHOPA, TECOMÁN COLIMA ENTRE CAMINO CHANCHOPA Y CAMINO LAGUNA DE AMELA, CAMINO LAGUNA DE AMELA LA OBRA SE UBI	-103.736366	18.8496659
COL190401680376	Colima	Tecomán	Madrid	CAMINO TRAMO MADRID - RIO ARMERÍA MARGEN DERECHO KILÓMETRO 570 + undefined PUEBLO MADRID, 28910 MADRID, TECOMÁN COLIMA ENTRE CAMINO MADRID Y CAMINO RIO ARMERIA, CAMINO MADRID LA OBRA SE UBICA AL NORPONIENTE DE LA COMUNIDAD.	-103.883219	19.0900606



# Destino del Gasto (Informe definitivo 2019)

## Georeferencias

FOLIO	ESTADO	MUNICIPIO	LOCALIDAD	DIRECCION	LONGITUD	LATITUD
COL190401680408	Colima	Tecomán	Cofradía De Morelos	CAMINO TRAMO CARRETERA TECOMAN COFRADÍA DE MORELOS - CAMINO ENTRONQUE A CARRETERA A TECUANILLO MARGEN DERECHO KILÓMETRO 3 + 330 PUEBLO COFRADÍA DE MORELOS, 28935 COFRADÍA DE MORELOS, TECOMÁN COLIMA ENTRE CAMINO CARRETERA TECOM	-103.847951	18.8796862
COL190401680391	Colima	Tecomán	Cofradía De Hidalgo (Laguna De Alcuazahue)	CAMINO TRAMO COFRADÍA DE HIDALGO - CARRETERA A CHANCHOPA MARGEN DERECHO KILÓMETRO 1 + 670 PUEBLO COFRADÍA DE HIDALGO (LAGUNA DE ALCUZAHUE), 28929 COFRADÍA DE HIDALGO (LAGUNA DE ALCUZAHUE), TECOMÁN COLIMA ENTRE CAMINO COFRADIA	-103.790776	18.9013005
COL190401654168	Colima	Tecomán	Tecomán	CALLE ERNESTO ZEDILLO 549 quinientos cuarenta y nueve INTERIOR SN COLONIA LUIS DONALDO COLOSO, 28134 TECOMÁN, TECOMÁN COLIMA ENTRE CALLE PALMA DE COYUL Y CALLE LOS NARANJOS, CALLE ABEL CORONA COLONIA UBICADA AL NORPONIENTE DE L	-103.892107	18.9261786
COL190401654143	Colima	Tecomán	Tecomán	CALLE AV. CARLOS DE LA MADRID VIRGEN 1347 INTERIOR SN COLONIA GRISELDA ÁLVAREZ, 28134 TECOMÁN, TECOMÁN COLIMA ENTRE CALLE LUIS DONALDO COLOSO Y CALLE ERNESTO ZEDILLO, CALLE TERESITAS COLONIA UBICADA EN LA ZONA PONIENTE DE LA C	-103.889372	18.9277968
COL190401654234	Colima	Tecomán	Madrid	CALLE MEXICO 20 VEINTE INTERIOR SN COLONIA CENTRO, 28910 MADRID, TECOMÁN COLIMA ENTRE CALLE BRASIL Y CALLE BOLIVIA, CALLE GUATEMALA ZONA NOROESTE DE LA COMUNIDAD	-103.872422	19.084844
COL190401652667	Colima	Tecomán	Tecomán	CALLE FRANCISCO CERVANTES 88 OCHENTA Y OCHO INTERIOR SN COLONIA ELBA CECILIA VEGA, 28113 TECOMÁN, TECOMÁN COLIMA ENTRE CALLE RUBEN ROSAS Y CALLE ING. FILOMENO CERVANTES, CALLE JORGE CABRERA CALLE FRANCISCO CERVANTES ENTRE CALLE	-103.892537	18.9397801
COL190401652708	Colima	Tecomán	Tecomán	CALLE JESUS REYES HEROLES 70 SETENTA INTERIOR SN COLONIA MIGUEL HIDALGO, 28110 TECOMÁN, TECOMÁN COLIMA ENTRE CALLE JUAN RULFO Y CALLE JOAQUIN AMARO, CALLE AV. MERCURIO COLONIA COLINDANTE AL ORIENTE DE LA AVENIDA INSURGENTES. AVE	-103.885956	18.932447
COL190401654467	Colima	Tecomán	Cerro De Ortega	CALLE FERNANDO MORENO PEÑA 29 INTERIOR SN PUEBLO MARTÍN DEL CAMPO, 28900 CERRO DE ORTEGA, TECOMÁN COLIMA ENTRE CALLE PIPILA Y CALLE JAVIER MIINA, CALLE GUSTAVO VÁZQUEZ MONTES LA COLONIA SE UBICA AL NORTE DE LA COMUNIDAD DE CERR	-103.718673	18.7573262
COL190401652887	Colima	Tecomán	Tecomán	CALLE CALLE CUATRO 327 TRESCIENTOS VEINTISIETE INTERIOR SN COLONIA PABLO SILVA GARCÍA, 28160 TECOMÁN, TECOMÁN COLIMA ENTRE CALLE PROLONGACIÓN 2 DE ABRIL Y CALLE PROLONGACIÓN REVOLUCIÓN, CALLE JUAN JOSÉ SEVILLA COLONIA QUE COLIN	-103.860086	18.908055

# Destino del Gasto (Informe definitivo 2019)

## Georeferencias

FOLIO	ESTADO	MUNICIPIO	LOCALIDAD	DIRECCION	LONGITUD	LATITUD
COL190401652899	Colima	Tecomán	Tecomán	CALLE 18 DE JULIO 1000 MIL INTERIOR SN COLONIA LAS PALMAS, 28180 TECOMÁN, TECOMÁN COLIMA ENTRE CALLE RIO SALADO Y CALLE BOCA DE APIZA, CALLE MEDELLÍN COLONIA UBICADA EN LA ZONA SUR DE LA ZONA URBANA.	-103.873326	18.9023053
COL190401652915	Colima	Tecomán	Tecomán	CALLE MAGDALENA NOVELA 166 CIENTO SESENTA Y SEIS INTERIOR SN COLONIA TUXPAN, 28190 TECOMÁN, TECOMÁN COLIMA ENTRE CALLE MELQUIADES RUVALCABA Y CALLE ANSELMO VILLALOBOS, CALLE CARLOS VIRGEN BANDA COLONIA UBICADA EN LA ZONA SUR DE	-103.87743	18.8936051
COL190401652956	Colima	Tecomán	Tecomán	CALLE RIO BALSAS 127 ciento veintisiete INTERIOR SN COLONIA PARQUE LAS FLORES (ELIAS ZAMORA VERDUZCO), 28170 TECOMÁN, TECOMÁN COLIMA ENTRE CALLE GLADIOLAS Y CALLE AZALEAS, CALLE RIO PAPALOAPAN COLONIA UBICADA AL SUR DE LA ZONA	-103.891423	18.8984662
COL190401652978	Colima	Tecomán	Tecomán	CALLE TECUANILLO 87 OCHENTA Y SIETE INTERIOR SN COLONIA LIBERTAD, 28170 TECOMÁN, TECOMÁN COLIMA ENTRE CALLE RIO BRAVO Y CALLE RIO BALSAS, CALLE SAN ANGEL COLONIA UBICADA AL SURPONIENTE DE LA ZONA URBANA DE TECOMAN.	-103.891475	18.902436
COL190401653739	Colima	Tecomán	Tecomán	CALLE LEONARDO B. GUTIERREZ 150 CIENTO CINCUENTA INTERIOR SN COLONIA BENITO JUÁREZ, 28150 TECOMÁN, TECOMÁN COLIMA ENTRE CALLE AV PEDRO TORRES ORTIZ Y CALLE SEGUNDA PRIVADA. LEONARDO B. GUTIERREZ, CALLE CANAL AMELA COLONIA UBICADA	-103.882251	18.9079826
COL190401653853	Colima	Tecomán	Tecomán	CALLE ALFONSO HERRERA 743 setecientos cuarenta y tres. INTERIOR SN COLONIA SANTA ELENA, 28134 TECOMÁN, TECOMÁN COLIMA ENTRE CALLE AGUSTIN MELGAR Y CALLE CELEDONIO ALVAREZ, CALLE MARIANO ABASOLO COLONIA UBICADA AL CENTRO PONIENT	-103.892866	18.9155769
COL190401653907	Colima	Tecomán	Tecomán	CALLE MANUEL ACUÑA 1665 INTERIOR SN COLONIA NIÑOS HÉROES, 28134 TECOMÁN, TECOMÁN COLIMA ENTRE CALLE MARGARITAS Y CALLE LAS ROSAS, CALLE IDOLINA MOGUEL COLONIA UBICADA AL PONIENTE DE LA CIUDAD.	-103.891194	18.9213457
COL190401653956	Colima	Tecomán	Tecomán	CALLE RUBEN DARIO 1870 mil ochocientos setenta INTERIOR SN COLONIA NIÑOS HÉROES, 28134 TECOMÁN, TECOMÁN COLIMA ENTRE CALLE JUAN ESCUTIA Y CALLE AGUSTIN MELGAR, CALLE IDOLINA MOGUEL COLONIA UBICADA AL PONIENTE DE LA CIUDAD DE TE	-103.89284	18.9224573
COL190401653988	Colima	Tecomán	Tecomán	CALLE DAMIAN CARMONA 986 NOVECIENTOS OCHENTA Y SEIS INTERIOR SN COLONIA PALMA REAL, 28134 TECOMÁN, TECOMÁN COLIMA ENTRE CALLE PALMA COLORADA Y CALLE PALMAS DE APAREJO, CALLE PALMA REAL COLONIA UBICADA EN LA ZONA PONIENTE DE LA Z	-103.898861	18.9253055



# Destino del Gasto (Informe definitivo 2019)

## Georeferencias

FOLIO	ESTADO	MUNICIPIO	LOCALIDAD	DIRECCION	LONGITUD	LATITUD
COL190401654201	Colima	Tecomán	Madrid	CALLE PERU 299 DOSCIENTOS NOVENTA Y NUEVE INTERIOR SN COLONIA LA PEDREGAL, 28910 MADRID, TECOMÁN COLIMA ENTRE CALLE ERNESTO ZEDILLO Y CALLE CARR. JALA COQUIMATLÁN, CALLE REVOLUCIÓN COLONIA UBICADA EN LA PARTE NORTE DE LA COMUNID	-103.877283	19.0910153
COL190401654250	Colima	Tecomán	Madrid	CALLE GUATEMALA 510 INTERIOR SN COLONIA SECTOR JUÁREZ, 28910 MADRID, TECOMÁN COLIMA ENTRE CALLE ECUADOR Y CALLE VENEZUELA, CALLE MEXICO UBICADA EN LA ZONA ORIENTE DE LA COMUNIDAD.	-103.867788	19.0845136
COL190401654283	Colima	Tecomán	Madrid	CALLE URUGUAY 224 DOSCIENTOS VEINTICUATRO INTERIOR SN COLONIA ARTICULO 27 CONSTITUCIONAL, 28910 MADRID, TECOMÁN COLIMA ENTRE CALLE CUBA Y CALLE COLOMBIA, CALLE COLIMA COLONIA UBICADA AL SUR DE LA COMUNIDAD.	-103.871877	19.0814972
COL190401654301	Colima	Tecomán	Cerro De Ortega	CALLE 3 DE MAYO 325 TRESCIENTOS VEINTICINCO INTERIOR SN PUEBLO HERMANOS LEAÑOS, 28900 CERRO DE ORTEGA, TECOMÁN COLIMA ENTRE CALLE INDEPENDENCIA Y CALLE MANUEL ALVAREZ, CALLE JOSE ANTONIO LEAÑO COLONIA UBICADA AL PONIENTE DE LA	-103.725735	18.7505091
COL190401654343	Colima	Tecomán	Cerro De Ortega	CALLE REY DE COLIMAN 51 INTERIOR SN PUEBLO EL BORDO, 28900 CERRO DE ORTEGA, TECOMÁN COLIMA ENTRE CALLE VALENTIN GOMEZ FARIAS Y CALLE MANUEL ALVAREZ, CALLE BALBINO DÁVALOS COLONIA UBICADA AL CENTRO DE LA COMUNIDAD.	-103.721216	18.7494517
COL190401654390	Colima	Tecomán	Cerro De Ortega	CALLE FRANCISCO I. MADERO 144 INTERIOR SN PUEBLO CERRO DE ORTEGA, 28900 CERRO DE ORTEGA, TECOMÁN COLIMA ENTRE CALLE GUILLERMO PRIETO Y CALLE JOSE MARIA MORELOS, CALLE CORREGIDORA COLONIA UBICADA EN LA ZONA PONIENTE DE LA COMUN	-103.718765	18.7483602
COL190401652737	Colima	Tecomán	Tecomán	CALLE AEROPISTA 291 DOSCIENTOS NOVENTA Y UNO INTERIOR SN COLONIA NORIEGA PIZANO, 28120 TECOMÁN, TECOMÁN COLIMA ENTRE CALLE OAXACA Y CALLE VERACRUZ, CALLE CAMPO AEREO CALLE AEROPISTA ENTRE LA CALLE OAXACA Y VERACRUZ. COLONIA NORI	-103.87784	18.9262823
COL190401652755	Colima	Tecomán	Tecomán	CALLE CAMPANARIO 556 QUINIENTOS CINCUENTA Y SEIS INTERIOR SN COLONIA AMALIA SOLÓRZANO, 28114 TECOMÁN, TECOMÁN COLIMA ENTRE CALLE FIDEL CASTRO Y CALLE CALLEJÓN VALLE QUERIDO, CALLE AURORA CÁRDENAS CALLE PERPENDICULAR AL CALLEJÓN	-103.881024	18.9327851
COL190401652771	Colima	Tecomán	Tecomán	CALLE CALLEJÓN VALLE QUERIDO 773 SETESCIENTOS SETENTA Y TRES INTERIOR SN COLONIA COFRADÍA DE JUÁREZ, 28120 TECOMÁN, TECOMÁN COLIMA ENTRE CALLE JOSÉ ANTONIO TORRES Y CALLE JAVIER MINA, CALLE TABASCO SOBRE LA CALLE CALLEJÓN VALLE	-103.874828	18.927585

# Destino del Gasto (Informe definitivo 2019)

## Georeferencias

FOLIO	ESTADO	MUNICIPIO	LOCALIDAD	DIRECCION	LONGITUD	LATITUD
COL190401652926	Colima	Tecomán	Tecomán	CALLE ANSELMO VILLALOBOS 790 SETESCIENTOS NOVENTA INTERIOR SN COLONIA SAN JOSÉ, 28190 TECOMÁN, TECOMÁN COLIMA ENTRE CALLE JORGE CHAVEZ CARRILLO Y CALLE ELIAS ZAMORA VERDUZCO, CALLE MELQUIADES RUVALCABA COLONIA UBICADA EN LA ZONA	-103.879344	18.8910733
COL190401653805	Colima	Tecomán	Tecomán	CALLE AV CARLOS DE LA MADRID 127 CIENTO VEINTISIETE INTERIOR SN COLONIA SANTA ELENA, 28134 TECOMÁN, TECOMÁN COLIMA ENTRE CALLE MARIANO ABASOLO Y CALLE PROLONGACIÓN LIBERTAD, CALLE EL LLANO COLONIA UBICADA AL PONIENTE DE LA ZONA	-103.88986	18.9142614
COL190401652993	Colima	Tecomán	Tecomán	CALLE RIO LERMA 51 CINCUENTA Y UNO INTERIOR SN COLONIA INDECO, 28170 TECOMÁN, TECOMÁN COLIMA ENTRE CALLE RIO BALSAS Y CALLE RIO PAPALOAPAN, CALLE AND. 3 COLONIA UBICADA AL SURPONIENTE DE LA ZONA URBANA DE TECOMAN.	-103.889886	18.9058452
COL190401653828	Colima	Tecomán	Tecomán	CALLE SANTA ELENA 173 CIENTO SETENTA Y TRES INTERIOR SN COLONIA SANTA ELENA, 28134 TECOMÁN, TECOMÁN COLIMA ENTRE CALLE BASILIO BADILLO Y CALLE GRISELDA ÁLVAREZ, CALLE MANUEL SANTA ANA COLONIA UBICADA AL PONIENTE DE LA ZONA URBA	-103.888327	18.91662
COL190401653889	Colima	Tecomán	Tecomán	CALLE BELISARIO DOMINGUEZ 1492 MIL CUATROCIENTOS NOVENTA Y DOS INTERIOR SN COLONIA VICENTE GUERRERO, 28130 TECOMÁN, TECOMÁN COLIMA ENTRE CALLE ENRIQUE ALCOCER Y CALLE SOLIDARIDAD, CALLE ANDADOR EMILIO PORTES GIL COLONIA UBICADA	-103.886786	18.9187213
COL190401654023	Colima	Tecomán	Tecomán	CALLE ADOLFO RUIZ CORTINEZ 401 CUATROCIENTOS UNO INTERIOR SN COLONIA SOR JUANA INÉS DE LA CRUZ, 28134 TECOMÁN, TECOMÁN COLIMA ENTRE CALLE AV CARLOS DE LA MADRID Y CALLE ORQUIDEAS, CALLE PALMA DE LA INDIA COLONIA UBICADA AL NORP	-103.888984	18.9244403
COL190401654111	Colima	Tecomán	Tecomán	CALLE ADOLFO LÓPEZ MATEOS 321 INTERIOR SN COLONIA ÁLVARO OBREGÓN, 28134 TECOMÁN, TECOMÁN COLIMA ENTRE CALLE AZUCENAS Y CALLE MANUEL SANTA ANA, CALLE MANUEL AVILA CAMACHO LA COLONIA SE UBICA AL NORPONIENTE DE LA ZONA URBANA DE T	-103.888522	18.92666947
COL190401682445	Colima	Tecomán	Madrid	CALLE GUATEMALA 523 INTERIOR SN PUEBLO MADRID, 28910 MADRID, TECOMÁN COLIMA ENTRE CALLE ECUADOR Y CALLE VENEZUELA, CALLE MÉXICO LA COLONIA SE ENCUENTRA UBICADA EN LA ZONA ORIENTE DE LA COMUNIDAD.	-103.867976	19.0842881
COL190401682454	Colima	Tecomán	Tecomán	CALLE SOLIDARIDAD 56 CINCUENTA Y SEIS INTERIOR A COLONIA ELBA CECILIA VEGA, 28113 TECOMÁN, TECOMÁN COLIMA ENTRE CALLE FILOMENO CERVANTES Y CALLE RUBEN ROSAS GARCÍA, CALLE HERMENEGILDO GUTIÉRREZ LA COLONIA SE ENCUENTRA UBICADA AL	-103.892129	18.9389327



# Destino del Gasto (Informe definitivo 2019)

## Georeferencias

FOLIO	ESTADO	MUNICIPIO	LOCALIDAD	DIRECCION	LONGITUD	LATITUD
COL190401682470	Colima	Tecomán	Tecomán	CALLE TECUANILLO 87 ochenta y siete INTERIOR SN COLONIA LIBERTAD, 28170 TECOMÁN, TECOMÁN COLIMA ENTRE CALLE RIO BRAVO Y CALLE RIO BALSAS, CALLE AHIJADERO LA COLONIA SE UBICA AL SUROESTE DE LA ZONA URBANA DE TECOMAN.	-103.891417	18.9026045
COL190401682482	Colima	Tecomán	Cerro De Ortega	CALLE FRANCISCO I. MADERO 144 INTERIOR SN PUEBLO CERRO DE ORTEGA, 28900 CERRO DE ORTEGA, TECOMÁN COLIMA ENTRE CALLE GUILLERMO PRIETO Y CALLE JOSE MARIA MORELOS, CALLE CORREGIDORA LA COLONIA SE UBICA EN LA ZONA ORIENTE DE LA COM	-103.718947	18.7483602
COL190401682500	Colima	Tecomán	Cerro De Ortega	CALLE REY COLIMAN 51 CINCUENTA Y UNO INTERIOR SN PUEBLO CERRO DE ORTEGA, 28900 CERRO DE ORTEGA, TECOMÁN COLIMA ENTRE CALLE VALENTIN GOMEZ FARIAS Y CALLE MANUEL ALVAREZ, CALLE BALBINO DÁVALOS LA COLONIA SE UBICA AL CENTRO DE LA C	-103.720872	18.7497514
COL190401682519	Colima	Tecomán	Cerro De Ortega	CALLE PROLONG. PINO SUAREZ 549 INTERIOR SN PUEBLO CERRO DE ORTEGA, 28900 CERRO DE ORTEGA, TECOMÁN COLIMA ENTRE CALLE JOSE CARRASCO Y CALLE RAUL REYES, CALLE VALENTIN GOMEZ FARIAS LA COLONIA SE UBICA AL PONIENTE DE LA COMUNIDAD.	-103.727215	18.7540852
COL190401682666	Colima	Tecomán	Cerro De Ortega	CALLE FERNANDO MORENO PEÑA 260 doscientos sesenta INTERIOR SN PUEBLO CERRO DE ORTEGA, 28900 CERRO DE ORTEGA, TECOMÁN COLIMA ENTRE CALLE BENITO JUAREZ Y CALLE PIPILA, CALLE GUSTAVO VÁZQUEZ LA COLONIA SE UBICA AL NORTE DE LA COMUN	-103.717711	18.7567121
COL190401682679	Colima	Tecomán	Tecomán	CALLE ABASOLO 1736 mil setecientos treinta y seis INTERIOR SN COLONIA SANTA ELENA, 28134 TECOMÁN, TECOMÁN COLIMA ENTRE CALLE COCOTEROS Y CALLE EL LLANO, CALLE LIBERTAD LA COLONIA SE UBICA AL CENTRO PONIENTE DE LA ZONA URBANA DE	-103.890369	18.914521
COL190401682709	Colima	Tecomán	Tecomán	CALLE DAMIAN CARMONA 355 INTERIOR SN COLONIA LÁZARO CÁRDENAS, 28134 TECOMÁN, TECOMÁN COLIMA ENTRE CALLE CARLOS DE LA MADRID Y CALLE AZUCENAS, CALLE ADOLFO RUIZ CORTINEZ LA COLONIA SE UBICA EN LA ZONA NORPONIENTE DE LA ZONA URBA	-103.889018	18.925001
COL190401682731	Colima	Tecomán	Tecomán	CALLE COLEGIO MILITAR 1562 mil quinientos sesenta y dos INTERIOR SN COLONIA VALLE QUERIDO, 28120 TECOMÁN, TECOMÁN COLIMA ENTRE CALLE COMALA Y CALLE COQUIMATLÁN, CALLE VILLA DE ÁLVAREZ LA COLONIA SE UBICA AL NORTE DE LA ZONA URBA	-103.87608	18.9306184
COL190401682429	Colima	Tecomán	Tecomán	CALLE CALLE 6 456 INTERIOR SN COLONIA ESTATUTO JURÍDICO, 28160 TECOMÁN, TECOMÁN COLIMA ENTRE CALLE 2 DE ABRIL Y CALLE ANTONIO BARBOSA, CALLE MUNICIPIO LIBRE LA COLONIA SE UBICA AL SURESTE DE LA ZONA URBANA DE TECOMAN.	-103.857809	18.9083081

# Destino del Gasto (Informe definitivo 2019)

## Georeferencias

FOLIO	ESTADO	MUNICIPIO	LOCALIDAD	DIRECCION	LONGITUD	LATITUD
COL190401682540	Colima	Tecomán	Tecomán	CALLE GIRASOLES 164 INTERIOR SN COLONIA PARQUE LAS FLORES (ELIAS ZAMORA VERDUZCO), 28170 TECOMÁN, TECOMÁN COLIMA ENTRE CALLE RIO BALSAS Y CALLE RIO PAPALOAPAN, CALLE BUGAMBILIAS LA COLONIA SE UBICA AL SUROESTE DE LA ZONA URBANA	-103.890466	18.8994212
COL190401682552	Colima	Tecomán	Colonia Bayardo	CALLE CUAUHTÉMOC 11 INTERIOR SN PUEBLO BAYARDO, 28934 COLONIA BAYARDO, TECOMÁN COLIMA ENTRE CALLE BENITO JUAREZ Y CALLE LOPEZ MATEOS, CALLE EMILIANO ZAPATA LA COLONIA SE ENCUENTRA EN LA ZONA CENTRO DE LA COMUNIDAD.	-103.93232	18.943046
COL190401682566	Colima	Tecomán	Madrid	CALLE REVOLUCION 3 INTERIOR SN PUEBLO MADRID, 28910 MADRID, TECOMÁN COLIMA ENTRE CALLE ERNESTO ZEDILLO Y CALLE MARÍA ESPINOZA, CALLE PERU LA COLONIA SE UBICA AL NORTE DE LA COMUNIDAD.	-103.875971	19.0904494
COL190401682577	Colima	Tecomán	Tecomán	CALLE FERNANDO MONTES DE OCA 393 trescientos noventa y tres INTERIOR SN COLONIA BENITO JUÁREZ, 28150 TECOMÁN, TECOMÁN COLIMA ENTRE CALLE ALBAÑILES Y CALLE PIPILA, CALLE PEDRO TORRES ORTIZ LA COLONIA SE UBICA EN LA ZONA PONIENTE	-103.881382	18.9091352
COL190401682635	Colima	Tecomán	Madrid	CALLE MEXICO 23 VEINTITRÉS INTERIOR SN PUEBLO MADRID, 28910 MADRID, TECOMÁN COLIMA ENTRE CALLE BRASIL Y CALLE BOLIVIA, CALLE HONDURAS LA COLONIA SE UBICA AL NORTE DE LA COMUNIDAD.	-103.872406	19.0846792
COL190401682644	Colima	Tecomán	Madrid	CALLE COLOMBIA 315 trescientos quince INTERIOR SN PUEBLO MADRID, 28910 MADRID, TECOMÁN COLIMA ENTRE CALLE COLIMA Y CALLE TECOMAN, CALLE CUBA LA COLONIA SE UBICA AL SUR DE LA COMUNIDAD	-103.871591	19.0805053
COL190401682655	Colima	Tecomán	Tecomán	CALLE ANSELMO VILLALOBOS 804 ochocientos cuatro INTERIOR SN COLONIA SAN JOSÉ, 28190 TECOMÁN, TECOMÁN COLIMA ENTRE CALLE ELIAS ZAMORA Y CALLE VICENTE GARCIA, CALLE MELQUIADES RUVALCABA LA COLONIA SE UBICA AL SUR DE LA ZONA URBANA	-103.87965	18.8907089



# Destino del Gasto (Informe definitivo 2019)

## Contratos

FOLIO	TIPO DE OBRA	NUMERO	CONTRATISTA	CONVOCANTE	MONTO	MONTO MODIFICADO
COL190401680480	Obra	OPTEC-FAIS-067-A-2019	Roberto Cesar Flores Galvan	MUNICIPIO DE TECOMAN, COL.	429,767.30	354,143.77
COL190401666086	Obra	OPTEC-FAIS-076-2019	Luis Humberto Calderon Torres	MUNICIPIO DE TECOMAN, COL.	1,679,957.27	1,960,673.31
COL190401620663	Administración directa	69637		MUNICIPIO DE TECOMAN, COL.	100,596.47	99,320.47
COL190401682707	Adquisiciones	OM-RM-0027/2019	EQUIPOS E INSUMOS TOPOGRAFICOS SA DE CV	MUNICIPIO DE TECOMAN, COL.	248,577.64	251,537.09
COL190401682717	Servicios	OPTEC-FAIS-SUP-EXT-01-2019	HUGO CESAR BARRETO OCHOA	MUNICIPIO DE TECOMAN, COL.	1,122,999.80	1,122,999.80
COL190201541817	Obra	OPTEC-FAIS-053-B-2019	Roberto Cesar Flores Galvan	MUNICIPIO DE TECOMAN, COL.	166,464.12	166,080.81
COL190201534116	Obra	OPTEC-FAIS-006-A-2019	Ing. Luis Salazar Ruiz	MUNICIPIO DE TECOMAN, COL.	61,293.08	61,293.08
COL190201534124	Obra	OPTEC-FAIS-006-B-2019	Ing. Luis Salazar Ruiz	MUNICIPIO DE TECOMAN, COL.	139,872.72	139,872.72
COL190201533995	Obra	OPTEC-FAIS-009-B-2019	Roberto Cesar Flores Galvan	MUNICIPIO DE TECOMAN, COL.	29,164.79	29,056.32
COL190401612413	Obra	OPTEC-FAIS-029-B-2019	HAB Ingeniería y Servicios S.A. de C.V.	MUNICIPIO DE TECOMAN, COL.	92,668.61	92,668.61
COL190401682871	Obra	OPTEC-FAIS-055-2019	Ing. Luis Salazar Ruiz	MUNICIPIO DE TECOMAN, COL.	211,363.18	211,363.18
COL190401682369	Obra	OPTEC-FAIS-063-B-2019	Ankeer Arquitectos S.A. DE C.V.	MUNICIPIO DE TECOMAN, COL.	199,124.86	199,124.86
COL190401682392	Obra	OPTEC-FAIS-063-B-2019	Ankeer Arquitectos S.A. DE C.V.	MUNICIPIO DE TECOMAN, COL.	199,124.86	199,124.86
COL190201541415	Obra	OPTEC-FAIS-032-B-2019	Arq. Luis Fernando Peña Gonzalez	MUNICIPIO DE TECOMAN, COL.	52,145.62	52,145.62
COL190201541431	Obra	OPTEC-FAIS-032-A-2019	Arq. Luis Fernando Peña Gonzalez	MUNICIPIO DE TECOMAN, COL.	49,511.01	49,511.01
COL190201541930	Obra	OPTEC-FAIS-004-A-2019	ALK ARQUITECTURA S.A. DE C.V.	MUNICIPIO DE TECOMAN, COL.	218,580.15	218,580.15
COL190201541387	Obra	OPTEC-FAIS-033-2019	Roberto Cesar Flores Galvan	MUNICIPIO DE TECOMAN, COL.	206,184.70	206,184.70

# Destino del Gasto (Informe definitivo 2019)

## Contratos

FOLIO	TIPO DE OBRA	NUMERO	CONTRATISTA	CONVOCANTE	MONTO	MONTO MODIFICADO
COL190201541532	Obra	OPTEC-FAIS-032-D-2019	Arq. Luis Fernando Peña Gonzalez,	MUNICIPIO DE TECOMAN, COL	43,027.91	43,027.91
COL190201541603	Obra	OPTEC-FAIS-032-C-2019	Arq. Luis Fernando Peña Gonzalez	MUNICIPIO DE TECOMAN, COL	99,238.60	98,383.18
COL190201542556	Obra	OPTEC-FAIS-064-B-2019	CYRSA Construcciones S.A. de C.V.	MUNICIPIO DE TECOMAN, COL.	192,000.00	178,166.15
COL190201541874	Obra	OPTEC-FAIS-034-B-2019	Michel Sosa Michi	MUNICIPIO DE TECOMAN, COL.	294,126.94	289,322.84
COL190201541355	Obra	OPTEC-FAIS-066-B-2019	Tania Guadalupe Osorio Alvarez	MUNICIPIO DE TECOMAN, COL.	389,598.85	389,598.85
COL190201535815	Obra	OPTEC-FAIS-004-C-2019	ALK ARQUITECTURA S.A. DE C.V.	MUNICIPIO DE TECOMAN, COL	228,137.52	228,137.52
COL190201535849	Obra	OPTEC-FAIS-007-A-2019	Ing. Luis Salazar Ruiz	MUNICIPIO DE TECOMAN, COL.	88,912.58	88,912.58
COL190201534020	Obra	OPTEC-FAIS-009-A-2019	Roberto Cesar Flores Galvan	MUNICIPIO DE TECOMAN, COL.	201,996.26	201,995.94
COL190201534390	Obra	OPTEC-FAIS-064-A-2019	CYRSA Construcciones S.A. de C.V.	MUNICIPIO DE TECOMAN, COL	79,000.00	79,000.00
COL190201533932	Obra	OPTEC-FAIS-034-A-2019	Michel Sosa Michi	MUNICIPIO DE TECOMAN, COL	205,182.98	205,182.98
COL190201535878	Obra	OPTEC-FAIS-004-B-2019	ALK ARQUITECTURA S.A. DE C.V.	MUNICIPIO DE TECOMAN, COL.	227,922.37	227,922.37
COL190201535900	Obra	OPTEC-FAIS-003-B-2019	Roberto Cesar Flores Galvan	MUNICIPIO DE TECOMAN, COL.	168,261.91	168,261.84
COL190401666094	Obra	OPTEC-FAIS-075-2019	Jorge Villa Sanchez	MUNICIPIO DE TECOMAN, COL.	1,699,883.05	1,699,881.23
COL190401667340	Obra	OPTEC-FAIS-063-A-2019	Ankeer Arquitectos S.A. DE C.V.	MUNICIPIO DE TECOMAN, COL	29,512.70	29,512.70
COL190401666686	Obra	OPTEC-FAIS-067-B-2019	Roberto Cesar Flores Galvan	MUNICIPIO DE TECOMAN, COL.	639,692.41	639,692.40
COL190401666054	Obra	OPTEC-FAIS-047-2019	Roberto Cesar Flores Galvan	MUNICIPIO DE TECOMAN, COL.	89,226.69	88,490.43
COL190401682790	Obra	OPTEC-FAIS-077-2019	Luis Salazar Ruiz	MUNICIPIO DE TECOMAN, COL.	99,408.00	99,407.99



# Destino del Gasto (Informe definitivo 2019)

## Contratos

FOLIO	TIPO DE OBRA	NUMERO	CONTRATISTA	CONVOCANTE	MONTO	MONTO MODIFICADO
COL190201542203	Obra	OPTEC-FAIS-035-2019	Construcciones Electricas de Tecoman S.A. de C.V.	MUNICIPIO DE TECOMAN, COL.	812,176.87	812,176.87
COL190201544542	Obra	OPTEC-FAIS-020-2019	Arrendadora y Construcciones Ro Ro, SA DE CV	MUNICIPIO DE TECOMAN, COL.	719,816.64	849,816.63
COL190201544592	Obra	OPTEC-FAIS-025-2019	Roberto Santana Macías	MUNICIPIO DE TECOMAN, COL.	416,795.13	402,408.45
COL190201544613	Obra	OPTEC-FAIS-014-2019	ERINCO Construcciones S.A. de C.V.	MUNICIPIO DE TECOMAN, COL.	357,986.82	323,732.44
COL190201535883	Obra	OPTEC-FAIS-003-A-2019	Roberto Cesar Flores Galvan	MUNICIPIO DE TECOMAN, COL.	171,975.43	171,974.99
COL190201543226	Obra	OPTEC-FAIS-015-2019	Tania Guadalupe Osorio Alvarez	MUNICIPIO DE TECOMAN, COL.	174,888.77	174,888.77
COL190201544028	Obra	OPTEC-FAIS-018-2019	IA SOLUCIONES CONSTRUCTIVAS S.A. DE C.V.	MUNICIPIO DE TECOMAN, COL.	498,242.84	498,242.84
COL190201542517	Obra	OPTEC-FAIS-062-2019	JUAN CARLOS LOZANO SALAZAR	MUNICIPIO DE TECOMAN, COL.	1,237,762.99	1,221,299.51
COL190201542623	Obra	OPTEC-FAIS-012-2019	Mario Garívo Bravo	MUNICIPIO DE TECOMAN, COL.	585,445.67	585,445.67
COL190201542642	Obra	OPTEC-FAIS-050-2019	Grupo Comercializador y Constructor ALK, S.A. DE C.V.	MUNICIPIO DE TECOMAN, COL.	1,131,364.45	1,131,364.45
COL190201542673	Obra	OPTEC-FAIS-021-2019	Wyvern Ingenieria y Construccion S.A. DE C.V.	MUNICIPIO DE TECOMAN, COL.	625,162.55	625,160.91
COL190201541956	Obra	OPTEC-FAIS-003-C-2019	Roberto Cesar Flores Galvan	MUNICIPIO DE TECOMAN, COL.	177,354.73	177,354.71
COL190201542688	Obra	OPTEC-FAIS-013-2019	EG Ingenieria Civil S.A. de C.V.	MUNICIPIO DE TECOMAN, COL.	516,393.22	537,441.67
COL190201541983	Obra	OPTEC-FAIS-016-2019	ALK ARQUITECTURA S.A. DE C.V.	MUNICIPIO DE TECOMAN, COL.	261,991.90	261,991.90
COL190201542539	Obra	OPTEC-FAIS-030-2019	Desarrollos e Ingenieria de Occidente S.A. de C.V	MUNICIPIO DE TECOMAN, COL.	753,044.80	695,521.89
COL190201542574	Obra	OPTEC-FAIS-005-2019	JUAN CARLOS LOZANO SALAZAR	MUNICIPIO DE TECOMAN, COL.	1,034,277.63	1,034,277.63

# Destino del Gasto (Informe definitivo 2019)

## Contratos

FOLIO	TIPO DE OBRA	NUMERO	CONTRATISTA	CONVOCANTE	MONTO	MONTO MODIFICADO
COL190201542605	Obra	OPTEC-FAIS-019-2019	Luis Humberto Calderon Torres	MUNICIPIO DE TECOMAN, COL	474,799.76	593,352.13
COL190201542663	Obra	OPTEC-FAIS-010-2019	IPABECO, S.A. DE C.V.	MUNICIPIO DE TECOMAN, COL.	596,393.65	579,264.00
COL190201542720	Obra	OPTEC-FAIS-048-2019	Zayda Mercedes Camacho Orduña	MUNICIPIO DE TECOMAN, COL.	706,108.39	683,580.52
COL190201544575	Obra	OPTEC-FAIS-042-2019	Oscar Guerra Guardado	MUNICIPIO DE TECOMAN, COL.	928,503.99	928,503.99
COL190201542015	Obra	OPTEC-FAIS-002-2019	CONSTRUCCIONES ALANAR S.A. DE C.V.	MUNICIPIO DE TECOMAN, COL.	1,712,138.60	1,712,138.59
COL190201544802	Obra	OPTEC-FAIS-027-2019	Constru Maq de Occidente S.A. de C.V.	MUNICIPIO DE TECOMAN, COL.	255,731.12	255,731.12
COL190201544055	Obra	OPTEC-FAIS-017-2019	Mario Cesar Calvario Garcia	MUNICIPIO DE TECOMAN, COL.	395,394.13	389,818.37
COL190201543255	Obra	OPTEC-FAIS-011-2019	JEMEHO S.A. DE C.V.	MUNICIPIO DE TECOMAN, COL.	220,944.88	220,944.88
COL190201534380	Obra	OPTEC-FAIS-001-2019	CONSTRUCCIONES ALANAR S.A. DE C.V.	MUNICIPIO DE TECOMAN, COL.	860,051.83	860,051.83
COL190201535869	Obra	OPTEC-FAIS-007-D-2019	Ing. Luis Salazar Ruiz	MUNICIPIO DE TECOMAN, COL	75,908.47	74,987.15
COL190401585799	Obra	OPTEC-FAIS-057-2019	Wyvern Ingenieria y Construccion S.A. DE C.V.	MUNICIPIO DE TECOMAN, COL.	2,528,079.80	3,103,349.75
COL190401586805	Obra	OPTEC-FAIS-026-2019	DBC CONSTRUCTORA S.A. DE C.V	MUNICIPIO DE TECOMAN, COL	378,522.43	370,024.00
COL190401586817	Obra	OPTEC-FAIS-029-A-2019	HAB Ingenieria y Servicios S.A. de C.V.	MUNICIPIO DE TECOMAN, COL	56,550.22	56,550.22
COL190401586831	Obra	OPTEC-FAIS-031-A-2019	EG Ingenieria Civil S.A. de C.V	MUNICIPIO DE TECOMAN, COL.	198,465.63	198,465.63
COL190401586839	Obra	OPTEC-FAIS-031-B-2019	EG Ingenieria Civil S.A. de C.V.	MUNICIPIO DE TECOMAN, COL	170,934.70	170,934.70
COL190401586844	Obra	OPTEC-FAIS-031-C-2019	EG Ingenieria Civil S.A. de C.V.	MUNICIPIO DE TECOMAN, COL.	138,267.16	114,243.69
COL190401586858	Obra	OPTEC-FAIS-043-2019	BYG Construccion y Rehabilitacion de Redes S.A. DE C.V.	MUNICIPIO DE TECOMAN, COL.	2,193,850.00	2,142,230.00



# Destino del Gasto (Informe definitivo 2019)

## Contratos

FOLIO	TIPO DE OBRA	NUMERO	CONTRATISTA	CONVOCANTE	MONTO	MONTO MODIFICADO
COL190401586872	Obra	OPTEC-FAIS-040-2019	Construcasda S.A. de C.V.	MUNICIPIO DE TECOMAN, COL.	1,494,993.78	1,494,993.78
COL190401612375	Obra	OPTEC-FAIS-028-2019	Construcasda S.A. de C.V.	MUNICIPIO DE TECOMAN, COL.	247,200.94	247,200.94
COL190401612251	Obra	OPTEC-FAIS-008-2019	Corporativo constructor de la costa S.A. DE C.V.	MUNICIPIO DE TECOMAN, COL.	425,268.64	425,268.64
COL190401612337	Obra	OPTEC-FAIS-024-2019	MONTEA SOLUCIONES Y PROYECTOS S.A. DE C.V.	MUNICIPIO DE TECOMAN, COL.	272,639.29	272,613.59
COL190401612481	Obra	OPTEC-FAIS-036-2019	CYRSA Construcciones S.A. de C.V.	MUNICIPIO DE TECOMAN, COL.	646,275.57	719,702.40
COL190401612492	Obra	OPTEC-FAIS-039-2019	MTR MAPS S.A. DE C.V.	MUNICIPIO DE TECOMAN, COL.	714,209.48	714,207.12
COL190401612283	Obra	OPTEC-FAIS-023-2019	CONSTRUCCIONES ALTERRA DE TECOMAN, S.A. DE C.V.	MUNICIPIO DE TECOMAN, COL.	323,310.69	318,631.79
COL190401666722	Obra	OPTEC-FAIS-051-A-2019	Tania Guadalupe Osorio Alvarez	MUNICIPIO DE TECOMAN, COL.	149,926.43	149,926.43
COL190401666781	Obra	OPTEC-FAIS-051-C-2019	Tania Guadalupe Osorio Alvarez	MUNICIPIO DE TECOMAN, COL.	149,926.43	149,926.43
COL190401666631	Obra	OPTEC-FAIS-068-2019	Ing. Luis Salazar Ruiz	MUNICIPIO DE TECOMAN, COL.	163,741.13	163,741.13
COL190401667700	Obra	OPTEC-FAIS-066-A-2019	Tania Guadalupe Osorio Alvarez	MUNICIPIO DE TECOMAN, COL.	294,283.08	294,283.08
COL190401667928	Obra	OPTEC-FAIS-049-2019	Natalia Ramos Contreras	MUNICIPIO DE TECOMAN, COL.	611,060.91	611,060.91
COL190401666663	Obra	OPTEC-FAIS-037-2019	JUAN CARLOS LOZANO SALAZAR	MUNICIPIO DE TECOMAN, COL.	822,484.72	822,484.72
COL190401666706	Obra	OPTEC-FAIS-051-B-2019	Tania Guadalupe Osorio Alvarez	MUNICIPIO DE TECOMAN, COL.	56,362.64	56,362.64
COL190401682818	Obra	COMAPAT-APAU-001-2019	LUIS FERNANDO PEÑA GONZALEZ	COMISION DE AGUA POTABLE Y ALCANTARILLADO DEL MUNICIPIO DE TECOMAN, COLIMA	710,504.15	710,504.15
COL190401680078	Obra	OPTEC-FAIS-045-B-2019	Salvador Gutiérrez Sanchez	MUNICIPIO DE TECOMAN, COL.	560,324.38	560,324.38

# Destino del Gasto (Informe definitivo 2019)

## Contratos

FOLIO	TIPO DE OBRA	NUMERO	CONTRATISTA	CONVOCANTE	MONTO	MONTO MODIFICADO
COL190401682843	Obra	OPTEC-FAIS-073-2019	CONSTRUCCIONES ALANAR S.A. DE C.V.	MUNICIPIO DE TECOMAN, COL.	725,106.16	725,106.16
COL190401682900	Obra	OPTEC-FAIS-070-2019	Roberto Cesar Flores Galvan	MTC850101K92	359,677.48	359,677.48
COL190401682913	Obra	OPTEC-FAIS-078.-2019	Corporativo constructor de la costa S.A. DE C.V.	MUNICIPIO DE TECOMAN, COL.	1,945,251.03	1,945,251.02
COL190401682943	Obra	OPTEC-FAIS-079.-2019	Tania Guadalupe Osorio Alvarez	MUNICIPIO DE TECOMAN, COL.	44,401.19	44,401.19
COL190401680199	Obra	OPTEC-FAIS-044-2019	Guillermo Rene Diaz Baltazar	MUNICIPIO DE TECOMAN, COL.	1,030,592.80	1,028,528.16
COL190401681874	Obra	OPTEC-FAIS-052-2019	Componentes y Derivados Constructivos S.A. DE C.V.	MUNICIPIO DE TECOMAN, COL.	238,983.34	238,983.34
COL190401681978	Obra	OPTEC-FAIS-056-2019	CONSTRUCCIONES ALANAR S.A. DE C.V.	MUNICIPIO DE TECOMAN, COL.	1,215,490.49	1,503,429.83
COL190401682730	Obra	OPTEC-FAIS-054-2019	ERINCO Construcciones S.A. de C.V.	MUNICIPIO DE TECOMAN, COL.	328,777.34	328,777.34
COL190401682744	Obra	OPTEC-FAIS-065-2019	MTR MAPS S.A. DE C.V.	MUNICIPIO DE TECOMAN, COL.	884,600.00	884,600.00
COL190401682764	Obra	COMAPAT-APARURAL-001-2019	ANA ROSA RODRIGUEZ MENDOZA	COMISION DE AGUA POTABLE Y ALCANTARILLADO DEL MUNICIPIO DE TECOMAN, COLIMA	1,741,259.44	1,741,259.44
COL190401682767	Obra	OPTEC-FAIS-045-A-2019	Salvador Gutierrez Sanchez	MUNICIPIO DE TECOMAN, COL.	521,921.03	498,622.67
COL190401682855	Obra	OPTEC-FAIS-069-2019	ERINCO Construcciones S.A. de C.V.	MUNICIPIO DE TECOMAN, COL.	419,840.63	619,840.63
COL190401681946	Obra	OPTEC-FAIS-038-2019	Corporativo constructor de la costa S.A. DE C.V.	MUNICIPIO DE TECOMAN, COL.	617,013.80	611,152.18
COL190201535858	Obra	OPTEC-FAIS-007-B-2019	Ing. Luis Salazar Ruiz	MUNICIPIO DE TECOMAN, COL.	48,430.70	48,430.70
COL190201534408	Obra	OPTEC-FAIS-007-C-2019	Ing. Luis Salazar Ruiz	MUNICIPIO DE TECOMAN, COL.	24,274.30	24,274.30
COL190401587504	Obra	OPTEC-FAIS-022-2019	Cesar Ariel Hernandez Castillo	MUNICIPIO DE TECOMAN, COL.	6,694,036.75	7,997,261.95



# Destino del Gasto (Informe definitivo 2019)

## Contratos

FOLIO	TIPO DE OBRA	NUMERO	CONTRATISTA	CONVOCANTE	MONTO	MONTO MODIFICADO
COL190401614247	Obra	OPTEC-FAIS-022-2019	Cesar Ariel Hernandez Castillo	MUNICIPIO DE TECOMAN, COL	6,694,036.75	7,997,261.95
COL190401614311	Obra	OPTEC-FAIS-022-2019	Cesar Ariel Hernandez Castillo	MUNICIPIO DE TECOMAN, COL	6,694,036.75	7,997,261.95
COL190401614319	Obra	OPTEC-FAIS-022-2019	Cesar Ariel Hernandez Castillo	MUNICIPIO DE TECOMAN, COL	6,694,036.75	7,997,261.95
COL190401614334	Obra	OPTEC-FAIS-022-2019	Cesar Ariel Hernandez Castillo	MUNICIPIO DE TECOMAN, COL	6,694,036.75	7,997,261.95
COL190401614350	Obra	OPTEC-FAIS-022-2019	Cesar Ariel Hernandez Castillo	MUNICIPIO DE TECOMAN, COL	6,694,036.75	7,997,261.95
COL190401614364	Obra	OPTEC-FAIS-022-2019	Cesar Ariel Hernandez Castillo	MUNICIPIO DE TECOMAN, COL	6,694,036.75	7,997,261.95
COL190401614377	Obra	OPTEC-FAIS-022-2019	Cesar Ariel Hernandez Castillo	MUNICIPIO DE TECOMAN, COL	6,694,036.75	7,997,261.95
COL190401614388	Obra	OPTEC-FAIS-022-2019	Cesar Ariel Hernandez Castillo	MUNICIPIO DE TECOMAN, COL	6,694,036.75	7,997,261.95
COL190401614399	Obra	OPTEC-FAIS-022-2019	Cesar Ariel Hernandez Castillo	MUNICIPIO DE TECOMAN, COL	6,694,036.75	7,997,261.95
COL190401614439	Obra	OPTEC-FAIS-022-2019	Cesar Ariel Hernandez Castillo	MUNICIPIO DE TECOMAN, COL	6,694,036.75	7,997,261.95
COL190401614448	Obra	OPTEC-FAIS-022-2019	Cesar Ariel Hernandez Castillo	MUNICIPIO DE TECOMAN, COL	6,694,036.75	7,997,261.95
COL190401614163	Obra	OPTEC-FAIS-022-2019	Cesar Ariel Hernandez Castillo	MUNICIPIO DE TECOMAN, COL	6,694,036.75	7,997,261.95
COL190401614183	Obra	OPTEC-FAIS-022-2019	Cesar Ariel Hernandez Castillo	MUNICIPIO DE TECOMAN, COL	6,694,036.75	7,997,261.95
COL190401614193	Obra	OPTEC-FAIS-022-2019	Cesar Ariel Hernandez Castillo	MUNICIPIO DE TECOMAN, COL	6,694,036.75	7,997,261.95
COL190401614212	Obra	OPTEC-FAIS-022-2019	Cesar Ariel Hernandez Castillo	MUNICIPIO DE TECOMAN, COL	6,694,036.75	7,997,261.95
COL190401614233	Obra	OPTEC-FAIS-022-2019	Cesar Ariel Hernandez Castillo	MUNICIPIO DE TECOMAN, COL	6,694,036.75	7,997,261.95
COL190401614270	Obra	OPTEC-FAIS-022-2019	Cesar Ariel Hernandez Castillo	MUNICIPIO DE TECOMAN, COL	6,694,036.75	7,997,261.95

# Destino del Gasto (Informe definitivo 2019)

## Contratos

FOLIO	TIPO DE OBRA	NUMERO	CONTRATISTA	CONVOCANTE	MONTO	MONTO MODIFICADO
COL190401614416	Obra	OPTEC-FAIS-022-2019	Cesar Ariel Hernandez Castillo	MUNICIPIO DE TECOMAN, COL	6,694,036.75	7,997,261.95
COL190401614429	Obra	OPTEC-FAIS-022-2019	Cesar Ariel Hernandez Castillo	MUNICIPIO DE TECOMAN, COL	6,694,036.75	7,997,261.95
COL190401614130	Obra	OPTEC-FAIS-022-2019	Cesar Ariel Hernandez Castillo	MUNICIPIO DE TECOMAN, COL	6,694,036.75	7,997,261.95
COL190401668738	Obra	OPTEC-FAIS-061-2019	Alberto Sanchez Cano	MUNICIPIO DE TECOMAN, COL	929,756.98	929,756.98
COL190401668865	Obra	OPTEC-FAIS-061-2019	Alberto Sanchez Cano	MUNICIPIO DE TECOMAN, COL	929,756.98	929,756.98
COL190401668915	Obra	OPTEC-FAIS-061-2019	Alberto Sanchez Cano	MUNICIPIO DE TECOMAN, COL	929,756.98	929,756.98
COL190401668934	Obra	OPTEC-FAIS-061-2019	Alberto Sanchez Cano	MUNICIPIO DE TECOMAN, COL	929,756.98	929,756.98
COL190401668838	Obra	OPTEC-FAIS-061-2019	Alberto Sanchez Cano	MUNICIPIO DE TECOMAN, COL	929,756.98	929,756.98
COL190401654548	Obra	OPTEC-FAIS-060-B-2019	Abel Vargas Velasco	MUNICIPIO DE TECOMAN, COL	499,491.41	499,491.41
COL190401654763	Obra	OPTEC-FAIS-060-A-2019	Abel Vargas Velasco	MUNICIPIO DE TECOMAN, COL	999,984.17	999,984.17
COL190401680103	Obra	OPTEC-FAIS-074-A-2019	SINERGY LEDS MEXICO S.A. DE C.V.	MUNICIPIO DE TECOMAN, COL.	870,450.79	997,450.84
COL190401680164	Obra	OPTEC-FAIS-074-B-2019	SINERGY LEDS MEXICO S.A. DE C.V.	MUNICIPIO DE TECOMAN, COL.	870,450.79	997,450.84
COL190401681805	Obra	OPTEC-FAIS-072-A-2019	Ankeer Arquitectos S.A. DE C.V.	MUNICIPIO DE TECOMAN, COL.	58,603.22	58,603.22
COL190401681837	Obra	OPTEC-FAIS-064-C-2019	CYRSA Construcciones S.A. de C.V.	MUNICIPIO DE TECOMAN, COL.	110,000.00	105,763.14
COL190401680239	Obra	OPTEC-FAIS-071-A-2019	Elecsol S.A. DE C.V.	MUNICIPIO DE TECOMAN, COL.	16,789.18	29,665.61
COL190401680299	Obra	OPTEC-FAIS-071-C-2019	Elecsol S.A. DE C.V.	MUNICIPIO DE TECOMAN, COL.	94,329.85	56,451.68
COL190401680317	Obra	OPTEC-FAIS-071-B-2019	Elecsol S.A. DE C.V.	MUNICIPIO DE TECOMAN, COL.	28,145.23	53,882.72



# Destino del Gasto (Informe definitivo 2019)

## Contratos

FOLIO	TIPO DE OBRA	NUMERO	CONTRATISTA	CONVOCANTE	MONTO	MONTO MODIFICADO
COL190401682352	Obra	OPTEC-FAIS-072-B-2019	Ankeer Arquitectos S.A. DE C.V.	MUNICIPIO DE TECOMAN, COL.	198,967.26	198,967.26
COL190401612525	Obra	OPTEC-FAIS-046-2019	Ing. Luis Salazar Ruiz	MUNICIPIO DE TECOMAN, COL.	468,818.41	468,619.41
COL190201541797	Obra	OPTEC-FAIS-053-A-2019	Roberto Cesar Flores Galvan	MUNICIPIO DE TECOMAN, COL.	84,238.09	84,238.09
COL190401668219	Obra	OPTEC-FAIS-067-C-2019	Roberto Cesar Flores Galvan	MUNICIPIO DE TECOMAN, COL.	191,698.44	191,698.44
COL190401682869	Adquisiciones	OM-RM-0026/2019	Arma Adta, Asociados S.A. de C.V.	MUNICIPIO DE TECOMAN, COL.	240,000.00	239,600.00
COL190401680351	Obra	OPTEC-FAIS-041-2019	C.S. Construcciones de Colima S.A. DE C.V.	MUNICIPIO DE TECOMAN, COL.	1,979,093.12	1,979,093.10
COL190401680376	Obra	OPTEC-FAIS-041-2019	C.S. Construcciones de Colima S.A. DE C.V.	MUNICIPIO DE TECOMAN, COL.	1,979,093.12	1,979,093.10
COL190401680408	Obra	OPTEC-FAIS-041-2019	C.S. Construcciones de Colima S.A. DE C.V.	MUNICIPIO DE TECOMAN, COL.	1,979,093.12	1,979,093.10
COL190401680391	Obra	OPTEC-FAIS-041-2019	C.S. Construcciones de Colima S.A. DE C.V.	MUNICIPIO DE TECOMAN, COL.	1,979,093.12	1,979,093.10
COL190401654168	Adquisiciones	OM-RM-0021/2019	Manufacturas Especializadas para la Industria dela Construcccion SA de CV	MUNICIPIO DE TECOMAN, COL.	2,138,596.73	2,138,596.73
COL190401654143	Adquisiciones	OM-RM-0021/2019	Manufacturas Especializadas para la Industria dela Construcccion SA de CV	MUNICIPIO DE TECOMAN, COL.	2,138,596.73	2,138,596.73
COL190401654234	Adquisiciones	OM-RM-0021/2019	Manufacturas Especializadas para la Industria dela Construcccion SA de CV	MUNICIPIO DE TECOMAN, COL.	2,138,596.73	2,138,596.73
COL190401652667	Adquisiciones	OM-RM-0021/2019	Manufacturas Especializadas para la Industria dela Construcccion SA de CV	MUNICIPIO DE TECOMAN, COL.	2,138,596.73	2,138,596.73

# Destino del Gasto (Informe definitivo 2019)

## Contratos

FOLIO	TIPO DE OBRA	NUMERO	CONTRATISTA	CONVOCANTE	MONTO	MONTO MODIFICADO
COL190401652708	Adquisicione s	OM-RM-0021/2019	Manufacturas Especializadas para la Industria dela Construccion SA de CV	MUNICIPIO DE TECOMAN, COL.	2,138,596.73	2,138,596.73
COL190401654467	Adquisicione s	OM-RM-0021/2019	Manufacturas Especializadas para la Industria dela Construccion SA de CV	MUNICIPIO DE TECOMAN, COL.	2,138,596.73	2,138,596.73
COL190401652887	Adquisicione s	OM-RM-0021/2019	Manufacturas Especializadas para la Industria dela Construccion SA de CV	MUNICIPIO DE TECOMAN, COL.	2,138,596.73	2,138,596.73
COL190401652899	Adquisicione s	OM-RM-0021/2019	Manufacturas Especializadas para la Industria dela Construccion SA de CV	MUNICIPIO DE TECOMAN, COL.	2,138,596.73	2,138,596.73
COL190401652915	Adquisicione s	OM-RM-0021/2019	Manufacturas Especializadas para la Industria dela Construccion SA de CV	MUNICIPIO DE TECOMAN, COL.	2,138,596.73	2,138,596.73
COL190401652956	Adquisicione s	OM-RM-0021/2019	Manufacturas Especializadas para la Industria dela Construccion SA de CV	MUNICIPIO DE TECOMAN, COL.	2,138,596.73	2,138,596.73
COL190401652978	Adquisicione s	OM-RM-0021/2019	Manufacturas Especializadas para la Industria dela Construccion SA de CV	MUNICIPIO DE TECOMAN, COL.	2,138,596.73	2,138,596.73
COL190401653739	Adquisicione s	OM-RM-0021/2019	Manufacturas Especializadas para la Industria dela Construccion SA de CV	MUNICIPIO DE TECOMAN, COL.	2,138,596.73	2,138,596.73



# Destino del Gasto (Informe definitivo 2019)

## Contratos

FOLIO	TIPO DE OBRA	NUMERO	CONTRATISTA	CONVOCANTE	MONTO	MONTO MODIFICADO
COL190401653853	Adquisicione s	OM-RM-0021/2019	Manufacturas Especializadas para la Industria dela Construccion SA de CV	MUNICIPIO DE TECOMAN, COL.	2,138,596.73	2,138,596.73
COL190401653907	Adquisicione s	OM-RM-0021/2019	Manufacturas Especializadas para la Industria dela Construccion SA de CV	MUNICIPIO DE TECOMAN, COL.	2,138,596.73	2,138,596.73
COL190401653956	Adquisicione s	OM-RM-0021/2019	Manufacturas Especializadas para la Industria dela Construccion SA de CV	MUNICIPIO DE TECOMAN, COL.	2,138,596.73	2,138,596.73
COL190401653988	Adquisicione s	OM-RM-0021/2019	Manufacturas Especializadas para la Industria dela Construccion SA de CV	MUNICIPIO DE TECOMAN, COL.	2,138,596.73	2,138,596.73
COL190401654201	Adquisicione s	OM-RM-0021/2019	Manufacturas Especializadas para la Industria dela Construccion SA de CV	MUNICIPIO DE TECOMAN, COL.	2,138,596.73	2,138,596.73
COL190401654250	Adquisicione s	OM-RM-0021/2019	Manufacturas Especializadas para la Industria dela Construccion SA de CV	MUNICIPIO DE TECOMAN, COL.	2,138,596.73	2,138,596.73
COL190401654283	Adquisicione s	OM-RM-0021/2019	Manufacturas Especializadas para la Industria dela Construccion SA de CV	MUNICIPIO DE TECOMAN, COL.	2,138,596.73	2,138,596.73
COL190401654301	Adquisicione s	OM-RM-0021/2019	Manufacturas Especializadas para la Industria dela Construccion SA de CV	MUNICIPIO DE TECOMAN, COL.	2,138,596.73	2,138,596.73

# Destino del Gasto (Informe definitivo 2019)

## Contratos

FOLIO	TIPO DE OBRA	NUMERO	CONTRATISTA	CONVOCANTE	MONTO	MONTO MODIFICADO
COL190401654343	Adquisicione s	OM-RM-0021/2019	Manufacturas Especializadas para la Industria dela Construccion SA de CV	MUNICIPIO DE TECOMAN, COL.	2,138,596.73	2,138,596.73
COL190401654390	Adquisicione s	OM-RM-0021/2019	Manufacturas Especializadas para la Industria dela Construccion SA de CV	MUNICIPIO DE TECOMAN, COL.	2,138,596.73	2,138,596.73
COL190401652737	Adquisicione s	OM-RM-0021/2019	Manufacturas Especializadas para la Industria dela Construccion SA de CV	MUNICIPIO DE TECOMAN, COL.	2,138,596.73	2,138,596.73
COL190401652755	Adquisicione s	OM-RM-0021/2019	Manufacturas Especializadas para la Industria dela Construccion SA de CV	MUNICIPIO DE TECOMAN, COL.	2,138,596.73	2,138,596.73
COL190401652771	Adquisicione s	OM-RM-0021/2019	Manufacturas Especializadas para la Industria dela Construccion SA de CV	MUNICIPIO DE TECOMAN, COL.	2,138,596.73	2,138,596.73
COL190401652926	Adquisicione s	OM-RM-0021/2019	Manufacturas Especializadas para la Industria dela Construccion SA de CV	MUNICIPIO DE TECOMAN, COL.	2,138,596.73	2,138,596.73
COL190401653805	Adquisicione s	OM-RM-0021/2019	Manufacturas Especializadas para la Industria dela Construccion SA de CV	MUNICIPIO DE TECOMAN, COL.	2,138,596.73	2,138,596.73
COL190401652993	Adquisicione s	OM-RM-0021/2019	Manufacturas Especializadas para la Industria dela Construccion SA de CV	MUNICIPIO DE TECOMAN, COL.	2,138,596.73	2,138,596.73



# Destino del Gasto (Informe definitivo 2019)

## Contratos

FOLIO	TIPO DE OBRA	NUMERO	CONTRATISTA	CONVOCANTE	MONTO	MONTO MODIFICADO
COL190401653828	Adquisicione s	OM-RM-0021/2019	Manufacturas Especializadas para la Industria dela Construccion SA de CV	MUNICIPIO DE TECOMAN, COL.	2,138,596.73	2,138,596.73
COL190401653889	Adquisicione s	OM-RM-0021/2019	Manufacturas Especializadas para la Industria dela Construccion SA de CV	MUNICIPIO DE TECOMAN, COL.	2,138,596.73	2,138,596.73
COL190401654023	Adquisicione s	OM-RM-0021/2019	Manufacturas Especializadas para la Industria dela Construccion SA de CV	MUNICIPIO DE TECOMAN, COL.	2,138,596.73	2,138,596.73
COL190401654111	Adquisicione s	OM-RM-0021/2019	Manufacturas Especializadas para la Industria dela Construccion SA de CV	MUNICIPIO DE TECOMAN, COL.	2,138,596.73	2,138,596.73
COL190401682445	Obra	OPTEC-FAIS-058-2019	Constru Maq de Occidente S.A. de C.V.	MUNICIPIO DE TECOMAN, COL.	1,277,848.00	1,277,848.00
COL190401682454	Obra	OPTEC-FAIS-058-2019	Constru Maq de Occidente S.A. de C.V.	MUNICIPIO DE TECOMAN, COL.	1,277,848.00	1,277,848.00
COL190401682470	Obra	OPTEC-FAIS-059-2019	HAB Ingenieria y Servicios S.A. de C.V.	MUNICIPIO DE TECOMAN, COL.	1,532,652.00	1,532,652.00
COL190401682482	Obra	OPTEC-FAIS-059-2019	HAB Ingenieria y Servicios S.A. de C.V.	MUNICIPIO DE TECOMAN, COL.	1,532,652.00	1,532,652.00
COL190401682500	Obra	OPTEC-FAIS-059-2019	HAB Ingenieria y Servicios S.A. de C.V.	MUNICIPIO DE TECOMAN, COL.	1,532,652.00	1,532,652.00
COL190401682519	Obra	OPTEC-FAIS-059-2019	HAB Ingenieria y Servicios S.A. de C.V.	MUNICIPIO DE TECOMAN, COL.	1,532,652.00	1,532,652.00
COL190401682666	Obra	OPTEC-FAIS-059-2019	HAB Ingenieria y Servicios S.A. de C.V.	MUNICIPIO DE TECOMAN, COL.	1,532,652.00	1,532,652.00
COL190401682679	Obra	OPTEC-FAIS-059-2019	HAB Ingenieria y Servicios S.A. de C.V.	MUNICIPIO DE TECOMAN, COL.	1,532,652.00	1,532,652.00
COL190401682709	Obra	OPTEC-FAIS-058-2019	Constru Maq de Occidente S.A. de C.V.	MUNICIPIO DE TECOMAN, COL.	1,277,848.00	1,277,848.00

# Destino del Gasto (Informe definitivo 2019)

## Contratos

FOLIO	TIPO DE OBRA	NUMERO	CONTRATISTA	CONVOCANTE	MONTO	MONTO MODIFICADO
COL190401682731	Obra	OPTEC-FAIS-058-2019	Constru Maq de Occidente S.A. de C.V.	MUNICIPIO DE TECOMAN, COL.	1,277,848.00	1,277,848.00
COL190401682429	Obra	OPTEC-FAIS-059-2019	HAB Ingenieria y Servicios S.A. de C.V.	MUNICIPIO DE TECOMAN, COL.	1,532,652.00	1,532,652.00
COL190401682540	Obra	OPTEC-FAIS-059-2019	HAB Ingenieria y Servicios S.A. de C.V.	MUNICIPIO DE TECOMAN, COL.	1,532,652.00	1,532,652.00
COL190401682552	Obra	OPTEC-FAIS-058-2019	Constru Maq de Occidente S.A. de C.V.	MUNICIPIO DE TECOMAN, COL.	1,277,848.00	1,277,848.00
COL190401682566	Obra	OPTEC-FAIS-058-2019	Constru Maq de Occidente S.A. de C.V.	MUNICIPIO DE TECOMAN, COL.	1,277,848.00	1,277,848.00
COL190401682577	Obra	OPTEC-FAIS-059-2019	HAB Ingenieria y Servicios S.A. de C.V.	MUNICIPIO DE TECOMAN, COL.	1,532,652.00	1,532,652.00
COL190401682635	Obra	OPTEC-FAIS-058-2019	Constru Maq de Occidente S.A. de C.V.	MUNICIPIO DE TECOMAN, COL.	1,277,848.00	1,277,848.00
COL190401682644	Obra	OPTEC-FAIS-058-2019	Constru Maq de Occidente S.A. de C.V.	MUNICIPIO DE TECOMAN, COL.	1,277,848.00	1,277,848.00
COL190401682655	Obra	OPTEC-FAIS-059-2019	HAB Ingenieria y Servicios S.A. de C.V.	MUNICIPIO DE TECOMAN, COL.	1,532,652.00	1,532,652.00



# Destino del Gasto (Informe definitivo 2019)

## Avances Fisicos

FOLIO	CICLO	TRIMESTRE DE AVANCE	UNIDAD DE MEDIDA	META ORIGINAL	META MODIFICADA	AVANCE	PORCENTAJE
COL190201553539	2019	5	Metros Cuadrados	300	300	0	0
COL190201553444	2019	5	Piezas	6	0	0	0
COL190201542704	2019	5	Metros lineales	155	0	0	0
COL190401680480	2019	5	Metros Cuadrados	1178.2	1178.2	1178.2	100
COL190401666086	2019	5	Metros Cuadrados	3848	3848	3848	100
COL190401620677	2019	5	Otros	1	0	0	0
COL190401620663	2019	5	Vehículos	1	1	1	100
COL190401682707	2019	5	Mobiliario y equipo	1	1	1	100
COL190401682717	2019	5	Lote	1	1	1	100
COL190201541817	2019	5	Otros	1	1	1	100
COL190201534116	2019	5	Metros lineales	35	35	35	100
COL190201534124	2019	5	Metros lineales	59	59	59	100
COL190201533995	2019	5	Otros	1	1	1	100
COL190401612413	2019	5	Otros	1	1	1	100
COL190401682871	2019	5	Otros	1	1	1	100
COL190401682369	2019	5	Otros	1	1	1	100
COL190401682392	2019	5	Otros	1	1	1	100
COL190201541415	2019	5	Metros Cuadrados	52706.5	52706.5	52706.5	100
COL190201541431	2019	5	Metros Cuadrados	108	108	108	100
COL190201541930	2019	5	Metros Cuadrados	330	330	330	100
COL190201541387	2019	5	Metros Cuadrados	350	350	350	100
COL190201541532	2019	5	Metros Cuadrados	100	100	100	100
COL190201541603	2019	5	Metros Cuadrados	113	113	113	100
COL190201542556	2019	5	Metros Cuadrados	333	333	333	100
COL190201541874	2019	5	Metros Cuadrados	650	650	650	100

# Destino del Gasto (Informe definitivo 2019)

## Avances Fisicos

FOLIO	CICLO	TRIMESTRE DE AVANCE	UNIDAD DE MEDIDA	META ORIGINAL	META MODIFICADA	AVANCE	PORCENTAJE
COL190201541355	2019	5	5 Metros Cuadrados	937	937	937	100
COL190201535815	2019	5	5 Metros Cuadrados	350	350	350	100
COL190201535849	2019	5	Otros	1	1	1	100
COL190201534020	2019	5	5 Metros Cuadrados	510	510	510	100
COL190201534390	2019	5	5 Metros Cuadrados	150	150	150	100
COL190201533932	2019	5	5 Metros Cuadrados	350	350	350	100
COL190201535878	2019	5	5 Metros Cuadrados	300	300	300	100
COL190201535900	2019	5	5 Metros Cuadrados	748	748	748	100
COL190401666094	2019	5	5 Metros Cuadrados	6262	6262	6262	100
COL190401667340	2019	5	5 Metros Cuadrados	80	80	80	100
COL190401666686	2019	5	5 Metros Cuadrados	2185	2185	2185	100
COL190401666054	2019	5	5 Metros Cuadrados	128.78	128.78	128.78	100
COL190401682790	2019	5	5 Metros Cuadrados	229	229	229	100
COL190201542203	2019	5	Otros	1	1	1	100
COL190201544542	2019	5	5 Metros lineales	307	307	307	100
COL190201544592	2019	5	5 Metros lineales	424	424	424	100
COL190201544613	2019	5	5 Metros lineales	110	110	110	100
COL190201535883	2019	5	5 Metros lineales	78	78	78	100
COL190201543226	2019	5	5 Metros lineales	86	86	86	100
COL190201544028	2019	5	5 Metros lineales	250	250	250	100
COL190201542517	2019	5	5 Metros lineales	485	485	485	100
COL190201542623	2019	5	5 Metros lineales	280	280	280	100
COL190201542642	2019	5	5 Metros lineales	382	382	382	100
COL190201542673	2019	5	5 Metros lineales	256	256	256	100
COL190201541956	2019	5	5 Metros lineales	62.25	62.25	62.25	100



# Destino del Gasto (Informe definitivo 2019)

## Avances Fisicos

FOLIO	CICLO	TRIMESTRE DE AVANCE	UNIDAD DE MEDIDA	META ORIGINAL	META MODIFICADA	AVANCE	PORCENTAJE
COL190201542688	2019	5	Metros lineales	163	163	163	100
COL190201541983	2019	5	Metros lineales	91.4	91.4	91.4	100
COL190201542539	2019	5	Metros lineales	287	287	287	100
COL190201542574	2019	5	Metros lineales	215	215	215	100
COL190201542605	2019	5	Metros lineales	255	255	255	100
COL190201542663	2019	5	Metros lineales	223	223	223	100
COL190201542720	2019	5	Otros	1	1	1	100
COL190201544575	2019	5	Otros	1	1	1	100
COL190201542015	2019	5	Metros lineales	608	608	608	100
COL190201544802	2019	5	Metros lineales	111	111	111	100
COL190201544055	2019	5	Metros lineales	170	170	170	100
COL190201543255	2019	5	Metros lineales	116	116	116	100
COL190201534380	2019	5	Otros	1	1	1	100
COL190201535869	2019	5	Metros lineales	46	46	46	100
COL190401585799	2019	5	Metros lineales	1158	1158	1158	100
COL190401586805	2019	5	Metros lineales	577	577	577	100
COL190401586817	2019	5	Metros lineales	166	166	166	100
COL190401586831	2019	5	Metros lineales	101	101	101	100
COL190401586839	2019	5	Metros lineales	125	125	125	100
COL190401586844	2019	5	Metros lineales	81	81	81	100
COL190401586858	2019	5	Metros lineales	85	85	85	100
COL190401586872	2019	5	Metros lineales	1680	1680	1680	100
COL190401612375	2019	5	Metros lineales	101.05	101.05	101.05	100
COL190401612251	2019	5	Otros	700	700	700	100
COL190401612337	2019	5	Metros lineales	141.85	141.85	141.85	100

# Destino del Gasto (Informe definitivo 2019)

## Avances Fisicos

FOLIO	CICLO	TRIMESTRE DE AVANCE	UNIDAD DE MEDIDA	META ORIGINAL	META MODIFICADA	AVANCE	PORCENTAJE
COL190401612481	2019	5	Metros lineales	208.6	208.6	208.6	100
COL190401612492	2019	5	Otros	1	1	1	100
COL190401612283	2019	5	Metros lineales	173.48	173.48	173.48	100
COL190401666722	2019	5	Otros	1	1	1	100
COL190401666781	2019	5	Otros	1	1	1	100
COL190401666631	2019	5	Otros	397	397	397	100
COL190401667700	2019	5	Metros lineales	311	311	311	100
COL190401667928	2019	5	Otros	1	1	1	100
COL190401666663	2019	5	Metros lineales	428	428	428	100
COL190401666706	2019	5	Otros	1	1	1	100
COL190401682818	2019	5	Metros lineales	530.3	530.3	530.3	100
COL190401680078	2019	5	Metros lineales	199	199	199	100
COL190401682843	2019	5	Metros lineales	340.1	340.1	340.1	100
COL190401682900	2019	5	Metros lineales	78	78	78	100
COL190401682913	2019	5	Metros lineales	885	885	885	100
COL190401682943	2019	5	Metros lineales	22.8	22.8	22.8	100
COL190401680199	2019	5	Metros lineales	399	399	399	100
COL190401681874	2019	5	Otros	101.48	101.48	101.48	100
COL190401681978	2019	5	Metros lineales	367.55	367.55	367.55	100
COL190401682730	2019	5	Metros lineales	126.59	126.59	126.59	100
COL190401682744	2019	5	Otros	1	1	1	100
COL190401682764	2019	5	Metros lineales	1273	1273	1273	100
COL190401682767	2019	5	Metros lineales	231.18	231.18	231.18	100
COL190401682855	2019	5	Metros lineales	107.45	107.45	107.45	100
COL190401681946	2019	5	Metros lineales	118.8	118.8	118.8	100



# Destino del Gasto (Informe definitivo 2019)

## Avances Fisicos

FOLIO	CICLO	TRIMESTRE DE AVANCE	UNIDAD DE MEDIDA	META ORIGINAL	META MODIFICADA	AVANCE	PORCENTAJE
COL190201535858	2019	5 Otros	6	6	6	6	100
COL190201534408	2019	5 Otros	1	1	1	1	100
COL190401587504	2019	5 Otros	812	647	647	647	100
COL190401614247	2019	5 Otros	75	75	75	75	100
COL190401614311	2019	5 Otros	148	148	148	148	100
COL190401614319	2019	5 Otros	173	173	173	173	100
COL190401614334	2019	5 Otros	86	86	86	86	100
COL190401614350	2019	5 Otros	24	24	24	24	100
COL190401614364	2019	5 Otros	14	14	14	14	100
COL190401614377	2019	5 Otros	12	12	12	12	100
COL190401614388	2019	5 Otros	16	16	16	16	100
COL190401614399	2019	5 Otros	12	12	12	12	100
COL190401614439	2019	5 Otros	50	50	50	50	100
COL190401614448	2019	5 Otros	46	46	46	46	100
COL190401614163	2019	5 Otros	64	64	64	64	100
COL190401614183	2019	5 Otros	105	105	105	105	100
COL190401614193	2019	5 Otros	140	140	140	140	100
COL190401614212	2019	5 Otros	193	193	193	193	100
COL190401614233	2019	5 Otros	158	158	158	158	100
COL190401614270	2019	5 Otros	216	216	216	216	100
COL190401614416	2019	5 Otros	14	14	14	14	100
COL190401614429	2019	5 Otros	46	46	46	46	100
COL190401614130	2019	5 Otros	114	114	114	114	100
COL190401668738	2019	5 Otros	2	2	2	2	100
COL190401668865	2019	5 Otros	1	1	1	1	100

# Destino del Gasto (Informe definitivo 2019)

## Avances Fisicos

FOLIO	CICLO	TRIMESTRE DE AVANCE	UNIDAD DE MEDIDA	META ORIGINAL	META MODIFICADA	AVANCE	PORCENTAJE
COL190401668915	2019	5 Otros		1	1	1	100
COL190401668934	2019	5 Otros		1	1	1	100
COL190401668838	2019	5 Otros		1	1	1	100
COL190401654548	2019	5 Otros		9	13	13	100
COL190401654763	2019	5 Otros		22	26	26	100
COL190401680103	2019	5 Otros		250	250	250	100
COL190401680164	2019	5 Otros		250	250	250	100
COL190401681805	2019	5 Otros		1	1	1	100
COL190401681837	2019	5 Metros Cuadrados		109.12	109.12	109.12	100
COL190401680239	2019	5 Otros		70	70	70	100
COL190401680299	2019	5 Otros		178	178	178	100
COL190401680317	2019	5 Otros		122.31	122.31	122.31	100
COL190401682352	2019	5 Otros		1	1	1	100
COL190401612525	2019	5 Metros Cuadrados		2	2	2	100
COL190201541797	2019	5 Otros		27.6	27.6	27.6	100
COL190401668219	2019	5 Otros		1	1	1	100
COL190401682869	2019	5 Otros		200	200	200	100
COL190401680351	2019	5 Metros lineales		7730	7730	7730	100
COL190401680376	2019	5 Metros lineales		5570	5570	5570	100
COL190401680408	2019	5 Metros lineales		3330	3330	3330	100
COL190401680391	2019	5 Metros lineales		1670	1670	1670	100
COL190401654168	2019	5 Piezas		16	16	16	100
COL190401654143	2019	5 Piezas		15	15	15	100
COL190401654234	2019	5 Piezas		47	47	47	100
COL190401652667	2019	5 Piezas		11	11	11	100



# Destino del Gasto (Informe definitivo 2019)

## Avances Fisicos

FOLIO	CICLO	TRIMESTRE DE AVANCE	UNIDAD DE MEDIDA	META ORIGINAL	META MODIFICADA	AVANCE	PORCENTAJE
COL190401652708	2019	5	Piezas	8	8	8	100
COL190401654467	2019	5	Piezas	19	19	19	100
COL190401652887	2019	5	Piezas	9	9	9	100
COL190401652899	2019	5	Piezas	24	24	24	100
COL190401652915	2019	5	Piezas	39	39	39	100
COL190401652956	2019	5	Piezas	34	34	34	100
COL190401652978	2019	5	Piezas	21	21	21	100
COL190401653739	2019	5	Piezas	51	51	51	100
COL190401653853	2019	5	Piezas	1	1	1	100
COL190401653907	2019	5	Piezas	14	14	14	100
COL190401653956	2019	5	Piezas	14	14	14	100
COL190401653988	2019	5	Piezas	4	4	4	100
COL190401654201	2019	5	Piezas	11	11	11	100
COL190401654250	2019	5	Piezas	33	33	33	100
COL190401654283	2019	5	Piezas	30	30	30	100
COL190401654301	2019	5	Piezas	16	16	16	100
COL190401654343	2019	5	Piezas	18	18	18	100
COL190401654390	2019	5	Piezas	23	23	23	100
COL190401652737	2019	5	Piezas	8	8	8	100
COL190401652755	2019	5	Piezas	6	6	6	100
COL190401652771	2019	5	Piezas	17	17	17	100
COL190401652926	2019	5	Piezas	35	35	35	100
COL190401653805	2019	5	Piezas	25	25	25	100
COL190401652993	2019	5	Piezas	17	17	17	100
COL190401653828	2019	5	Piezas	30	30	30	100

# Destino del Gasto (Informe definitivo 2019)

## Avances Fisicos

FOLIO	CICLO	TRIMESTRE DE AVANCE	UNIDAD DE MEDIDA	META ORIGINAL	META MODIFICADA	AVANCE	PORCENTAJE
COL190401653889	2019	5 Piezas	5 Piezas	12	12	12	100
COL190401654023	2019	5 Piezas	5 Piezas	16	16	16	100
COL190401654111	2019	5 Piezas	5 Piezas	5	5	5	100
COL190401682445	2019	5 Metros Cuadrados	5 Metros Cuadrados	680	680	680	100
COL190401682454	2019	5 Metros Cuadrados	5 Metros Cuadrados	320	320	320	100
COL190401682470	2019	5 Metros Cuadrados	5 Metros Cuadrados	200	200	200	100
COL190401682482	2019	5 Metros Cuadrados	5 Metros Cuadrados	720	720	720	100
COL190401682500	2019	5 Metros Cuadrados	5 Metros Cuadrados	480	480	480	100
COL190401682519	2019	5 Metros Cuadrados	5 Metros Cuadrados	600	600	600	100
COL190401682666	2019	5 Metros Cuadrados	5 Metros Cuadrados	880	880	880	100
COL190401682679	2019	5 Metros Cuadrados	5 Metros Cuadrados	160	160	160	100
COL190401682709	2019	5 Metros Cuadrados	5 Metros Cuadrados	240	240	240	100
COL190401682731	2019	5 Metros Cuadrados	5 Metros Cuadrados	240	240	240	100
COL190401682429	2019	5 Metros Cuadrados	5 Metros Cuadrados	480	480	480	100
COL190401682540	2019	5 Metros Cuadrados	5 Metros Cuadrados	480	480	480	100
COL190401682552	2019	5 Metros Cuadrados	5 Metros Cuadrados	360	360	360	100
COL190401682566	2019	5 Metros Cuadrados	5 Metros Cuadrados	720	720	720	100
COL190401682577	2019	5 Metros Cuadrados	5 Metros Cuadrados	320	320	320	100
COL190401682635	2019	5 Metros Cuadrados	5 Metros Cuadrados	1040	1040	1040	100
COL190401682644	2019	5 Metros Cuadrados	5 Metros Cuadrados	560	560	560	100
COL190401682655	2019	5 Metros Cuadrados	5 Metros Cuadrados	320	320	320	100



# Ejercicio del Gasto (Informe definitivo 2019)

Reporte de la página de la Secretaría de Hacienda y Crédito Público en el apartado de Seguimiento de los Recursos Federales Transferidos (SRFT)

Entidad	Municipio	Tipo de Registro	Ciclo de Recursos	Tipo de Recurso	Descripción Ramo	Clave Ramo	Descripción Programa	Clave Programa
Colima	Tecomán	Programa presupuestario	2019	FEDERALES (APORTACIONES, SUBSIDIOS Y CONVENIOS)	Aportaciones Federales para Entidades Federativas y Municipios	33	FAIS Municipal y de las Demarcaciones Territoriales del Distrito Federal	I004
Colima	Tecomán	Partida genérica	2019	FEDERALES (APORTACIONES, SUBSIDIOS Y CONVENIOS)	Aportaciones Federales para Entidades Federativas y Municipios	33	FAIS Municipal y de las Demarcaciones Territoriales del Distrito Federal	I004
Colima	Tecomán	Programa presupuestario	2019	FEDERALES (APORTACIONES, SUBSIDIOS Y CONVENIOS)	Aportaciones Federales para Entidades Federativas y Municipios	33	FORTAMUN	I005
Colima	Tecomán	Partida genérica	2019	FEDERALES (APORTACIONES, SUBSIDIOS Y CONVENIOS)	Aportaciones Federales para Entidades Federativas y Municipios	33	FORTAMUN	I005
Colima	Tecomán	Programa presupuestario	2019	FEDERALES (APORTACIONES, SUBSIDIOS Y CONVENIOS)	Entidades no Sectorizadas	47	Fortalecimiento a la Transversalidad de la Perspectiva de Género	S010
Colima	Tecomán	Partida genérica	2019	FEDERALES (APORTACIONES, SUBSIDIOS Y CONVENIOS)	Entidades no Sectorizadas	47	Fortalecimiento a la Transversalidad de la Perspectiva de Género	S010
Colima	Tecomán	Programa presupuestario	2019	FEDERALES (APORTACIONES, SUBSIDIOS Y CONVENIOS)	Medio Ambiente y Recursos Naturales	16	Programa de Devolución de Derechos	U001
Colima	Tecomán	Partida genérica	2019	FEDERALES (APORTACIONES, SUBSIDIOS Y CONVENIOS)	Medio Ambiente y Recursos Naturales	16	Programa de Devolución de Derechos	U001